



	TRENUTAČNE GRANICE NA KATASTARSKOM PLANU
	LINIJA SREDNJIH VIŠIH VISOKIH VODA
	LINIJA UDALJENA 6 METARA OD LINIJE SREDNJIH VIŠIH VISOKIH VODA

 HABITAT geo	ovlaštenu geodetu	MLADEN GALINOVIĆ ing.geod.
	suradnici	MATKO PEROVIĆ ing.geod.
	sadržaj	PRIJEDLOG UTVRĐIVANJA POMORSKOG DOBRA
	datum	RUJAN 2025.
K.O.	BROCE	M 1:500
K.?	641/16	



Kazalo:  Granica pomorskog dobra Mjerilo 1:1500	GRANICU POMORSKOG DOBRA UCRTAO: STJEPAN GRMOLJEZ DIPL. ING. GEOD. siječanj 2026
---	---