

Na temelju članka 46. Zakona o pomorskom dobru i morskim lukama (»Narodne novine« broj 83/23.), te članka 23. i 41. Statuta Dubrovačko-neretvanske županije (»Službeni glasnik Dubrovačko - neretvanske županije« broj 3/21.) Županijska skupština na svojoj \_\_\_\_\_ sjednici od \_\_\_\_\_ 2024. godine, donijela je

## **ODLUKU**

**o posebnoj upotrebi pomorskog dobra za građenje infrastrukture energetskog sustava – kablenskog voda za distribuciju električne energije, Općina Trpanj**

### **Članak 1.**

Ovom Odlukom Dubrovačko-neretvanska županija (u daljnjem tekstu: Davatelj posebne upotrebe) daje tvrtki HEP – Operator distribucijskog sustava d.o.o., Elektrojug Dubrovnik, Nikole Tesle 3, 20 000 Dubrovnik, OIB: 46830600751 (u daljnjem tekstu: Ovlaštenik posebne upotrebe) na posebnu upotrebu pomorsko dobro za građenje infrastrukture energetskog sustava – kablenskog voda za distribuciju električne energije, Općina Trpanj.

### **Članak 2.**

Posebna upotrebe iz članka 1. ove Odluke daje se u svemu prema uvjetima iz lokacijske dozvole za građenje infrastrukture energetskog sustava – kablenskog voda za distribuciju električne energije (modernizacija mreže 20 kV podzemnim vodovima na području Općine Trpanj) i to: KB 10(20) Kv od TS „Duba pelješka“ 10/0,4 Kv do TS „Gornja Vrućica“ 10/0,54 Kv izdanu od Upravnog odjela za prostorno uređenje i gradnju Dubrovačko-neretvanske županije, Sjedište Dubrovnik, Klasa: UP/I-350-05/23-01/000068, Urbroj: 2117-23-1/6-23-0019 od 22. prosinca 2023. godine, pravomoćna od 19. siječnja 2024. godine.

Pomorsko dobro koje se daje na posebnu upotrebu odnosi se na kopno i daje se:

1. Na dijelu kat. čest. 4687 k.o. Donja Vrućica, upisana u zemljišnoj knjizi kao pomorsko dobro, dužine kablenske trase 86 metara, širine 1 metar, ukupne površine 86 m<sup>2</sup>, definirano kordinatama izraženim u HTRS96/TM projekcijskom sustavu kako slijedi:

1	555562.10	4764736.38
2	555567.73	4764734.64
3	555578.14	4764731.37
4	555587.08	4764728.45
5	555593.53	4764726.36
6	555603.73	4764722.88
7	555607.81	4764721.18
8	555617.30	4764717.24
9	555623.50	4764714.47
10	555632.89	4764710.48
11	555639.38	4764707.63
12	555646.38	4764704.70
13	555643.78	4764704.71
14	555638.99	4764706.71

### **Članak 3.**

Ovlaštenik posebne upotrebe je obvezan koristiti pomorsko dobro dodjeljeno ovom Odlukom u skladu sa zakonskim i podzakonskim aktima Republike Hrvatske, te posebnim uvjetima koji će se odrediti Ugovorom o posebnoj upotrebi pomorskog dobra.

Ovlaštenik posebne upotrebe ne smije umanjiti, ometati ili onemogućiti upotrebu i/ili korištenje susjednih dijelova pomorskog dobra prema njihovoj namjeni, a dodijeljeno pomorsko dobro dužan je čuvati i unapređivati.

### **Članak 4.**

Ovlaštenik posebne upotrebe i Davatelj posebne upotrebe obvezuju se uskladiti predmetno područje s eventualnom promjenom prostorno-planske dokumentacije za vrijeme trajanja posebne upotrebe, na način da će po okončanju prostorno-planske dokumentacije, Ovlaštenik posebne upotrebe posebnim elaboratom prikazati eventualna odstupanja u namjeni površina te ga dostaviti Davatelj posebne upotrebe na usklađenje Odluke.

Ovlaštenik posebne upotrebe obvezan je skrbiti o osiguranju i zaštiti okoliša, osobito se pridržavati svih posebnih uvjeta.

Na temelju ove Odluke, Ovlaštenik posebne upotrebe obvezan je pridržavati se mjera sigurnosti te voditi osobitu brigu o zaštiti okoliša.

Ovlaštenik posebne upotrebe obvezan je područje dano u posebnu upotrebu pomorskog dobra oglasiti u svim publikacijama odnosnog područja ukoliko je isto potrebno prema samoj namjeni projekta.

### **Članak 5.**

Posebna upotreba iz članka 2. dodjeljuje se na rok od 20 godina od dana sklapanja Ugovora o posebnoj upotrebi pomorskog dobra.

### **Članak 6.**

Naknada za korištenje pomorskog dobra sukladno Odluci o određivanju iznosa koncesijske naknade za elektroenergetsku infrastrukturu na pomorskom dobru („Narodne novine“ broj 46/22.) utvrđuje se u ukupnom iznosu od 158,80 EUR (slovima: stopedesetosameura i osamdesetcenti) godišnje.

Ugovorom o posebnoj upotrebi pomorskog dobra utvrdit će se rokovi i način plaćanja naknade iz stavka 1. ovog članka.

Prije sklapanja Ugovora, Ovlaštenik posebne upotrebe dužan je dostaviti Davatelju posebne upotrebe bjanko zadužnicu solemniziranu kod javnog bilježnika na iznos od 1.000,00 eura (slovima: tisućueura) kao jamstvo za osiguranje plaćanja naknade.

Ugovorom o posebnoj upotrebi pomorskog dobra utvrdit će se mogućnost promjene visine naknade iz stavka 1. ovog članka u slučajevima iz članka 57. stavka 5. Zakona o koncesijama („Narodne novine“ broj 69/17. i 107/20.) kao i u slučajevima utvrđenim posebnim zakonima.

**UPUTA O PRAVNOM LIJEKU:**

Protiv ove Odluke može se izjaviti žalba u roku od 15 (petnaest) dana od dana primitka ove Odluke.

Žalba se izjavljuje u pisanom obliku izravno ili preporučenom pošiljkom, te se dostavlja u tri primjerka Davatelj posebne upotrebe koji je upućuje tijelu nadležnom za rješavanje o Žalbi.

**Klasa:** 342-02/24-01/42

**Urbroj:** 2117-04-24-

**Dubrovnik,**

2024. godine

**Predsjednica Županijske skupštine**

Terezina Orlić

Dostaviti:

1. Službeni glasnik Dubrovačko-neretvanske županije, ovdje
2. Upravni odjel za poduzetništvo, turizam i more, ovdje
3. HEP– Operator distribucijskog sustava d.o.o., Elektrojug Dubrovnik, Nikole Tesle 3, Dubrovnik, (putem Upravnog odjela)
4. Pismohrana, ovdje.

**DISTRIBUCIJSKO PODRUČJE ELEKTROJUG DUBROVNIK**

 Nikole Tesle 3, Dubrovnik  
 + 385 20 468 111  
 www.hep.hr/ods  
 info.dpudubrovnik@hep.hr



<b>DUBROVAČKO-NERETVANSKA ŽUPANIJA</b>	
Datum zaprimanja:	14.5.2024.
KLASA:	342-02/24-01/42
Br. oznaka:	342-02/24-01/42-1

**DUBROVNI  
ŽUPANIJA  
Pred Dv  
20000 D**

■ NAŠ BRJ: 460000102/5899/24AP ■ VAŠ BROJ:

■ DATUM: 08. svibnja 2024.g.

**PREDMET: Zahtjev za davanje koncesije za posebnu upotrebu pomorskog dobra u  
k.o. Donja Vrućica**

Sukladno članku 25. Uredbe o postupku davanja koncesije na pomorskom dobru (NN br. 23/2004, 101/2004, 39/2006, 63/2008, 125/2010, 102/2011, 83/2012, 10/2017, 83/2023) i članku 45. Zakona o pomorskom dobru i morskim lukama (NN br. 83/2023), HEP-Operator distribucijskog sustava d.o.o., Ulica grada Vukovar 37, Zagreb, OIB:46830600751, koje zastupa Zvonimir Mataga, dipl.ing.el., direktor distribucijskog područja Elektrojug Dubrovnik, Nikole Tesle 3, Dubrovnik, podnosi zahtjev za davanje koncesije za posebnu upotrebu pomorskog dobra u svrhu građenja infrastrukture energetskeg sustava – kablenskog voda za distribuciju električne energije na dijelu kat.čest. 4687 i 4688/5 upisane u zk.ul 655 k.o. Donja Vrućica, uknjiženog vlasnika POMORSKO DOBRO.

HEP-Operator distribucijskog sustava d.o.o. ishodio je pravomoćnu lokacijsku dozvolu za građenje infrastrukture energetskeg sustava – kablenski vod za distribuciju električne energije (modernizacija mreže 20 kV podzemnim vodovima na području Općine Trpanj) i to : KB 10(20) kV od TS "Duba pelješka" 10/0,4 kV do TS "Gornja Vrućica" 10/0,54 kV, izdanu od Upravnog odjela za prostorno uređenje i gradnju u Dubrovačko – neretvanskoj županiji, Sjedište Dubrovnik, KLASA:UP/I-350-05/23-01/000068, Urbroj:2117-23-1/6-23-0019 od 22.12.2023. godine, pravomoćna od 19.01.2024. godine.

Zahvat planirane investicije obuhvaća kopneni dio pomorskog dobra zemljišnoknjižne oznake kat.čest. 4687 zk.ul 655 k.o. Donja Vrućica i kat.čest. 4688/5 zk.ul. 655 k.o. Donja Vrućica.

Koncesiju je potrebno osnovati na:

- dijelu kat.čest. 4687, oznake zemljišta "morska obalina", upisana u zk.ul. 655 k.o. Donja Vrućica, uknjiženog vlasništva POMORSKO DOBRO, i to baš na dijelu koji je u naravi županijska cesta oznake L69002, središnjim dijelom čestice na predjelu između kat.čest. 4686 i 4690 k.o. Donja Vrućica, dužine kablenske trase 86 metara, širine 1 metar, ukupne površine za koju se traži koncesija 86 m<sup>2</sup>;
- dijelu kat.čest. 4688/5, oznake zemljišta "morska obalina", upisana u zk.ul. 655 k.o. Donja Vrućica, uknjiženog vlasništva POMORSKO DOBRO, i to baš na dijelu koji je u naravi županijska cesta oznake L69002, središnjim dijelom čestice na predjelu od k.č. 4688/7 do 4688/12 k.o. Donja Vrućica, dužine kablenske trase 153,3 metra, širine 1 metar, ukupne površine za koju se traži koncesija 153,3 m<sup>2</sup>.

Člankom 4. st. 2. Zakona o energiji (NN 120/2,14/14,95/15,102/15, 68/2018) propisano je da je izgradnja energetske objekata, njihovo održavanje i korištenje, te obavljanje energetske djelatnosti od interesa za Republiku Hrvatsku.

U svrhu pribavljanja dokaza na okolnost pravnog interesa za izdavanje građevinske dozvole za građenje infrastrukture energetske sustava – kablenskog voda za distribuciju električne energije (modernizacija mreže 20 kV podzemnim vodovima na području Općine Trpanj) i to : KB 10(20) kV od TS “Duba pelješka” 10/0,4 kV do TS “Gornja Vrućica” 10/0,54 kV, molimo Vas da donesete odluku o davanju koncesije za posebnu upotrebu naprijed opisanog kopnenog dijela pomorskog dobra.

**U dodatku se dostavlja:**

- lokacijska dozvola izdana od Upravnog odjela za prostorno uređenje i gradnju u Dubrovačko-neretvanskoj županiji, Sjedište Dubrovnik, KLASA:UP/I-350-05/23-01/000068, Urbroj: 2117/-23-1/6-23-0019 od 22.12.2023., s potvrdom pravomoćnosti Klasa:UP/I-350-05/23-01/000068, Urbroj:2117-23-1/6-24-0020 od 19.01.2024.g.
- Elaborat nepotpunog izvlaštenja sastavljen od Geo Line Systems d.o.o. iz Splita, ovlaštenu inženjer Ivan Hrčić. mag.ing.geod. iz veljače 2024. Godine na CD + skica KB trase na predmetnim česticama
- opis položaja i obuhvata koncesije sastavljen po ovlaštenom geodetu Pjero Puttilli, dipl.ing.geod.
- zk izvadci i posjedovni listovi
- izvadak iz sudskog registra za podnositelja zahtjeva
- punomoć za zastupanje

**Kao nositelja prava koncesije na ugovorima potrebno je navesti:**

HEP-Operator distribucijskog sustava d.o.o., OIB 46830600751, Ulica Grada Vukovara 37, Zagreb, kojeg po punomoći direktora Društva zastupa Zvonimir Mataga, dipl.ing., direktor distribucijskog područja Elektrojug Dubrovnik

U slučaju potrebe za dodatnom dokumentacijom ili informacijama slobodno nas kontaktirajte putem e-maila [angela.papac@hep.hr](mailto:angela.papac@hep.hr).

S poštovanjem,

Direktor  
Zvonimir Mataga, dipl.ing.



Cop: Odjel za pravne poslove Jug



REPUBLIKA HRVATSKA  
Dubrovačko-neretvanska županija  
Upravni odjel za prostorno uređenje i gradnju  
Sjedište Dubrovnik

KLASA: UP/I-350-05/23-01/000968  
URBROJ: 2117-23-1/6-23-0019  
Dubrovnik, 22.12.2023.

Dubrovačko-neretvanska županija, Upravni odjel za prostorno uređenje i gradnju, Sjedište Dubrovnik (OIB: 32082115313), na temelju članka 115.(1) Zakona o prostornom uređenju (NN broj: 153/13, 65/17, 114/18, 39/19, 98/19 i 67/23), rješavajući po zahtjevu za izdavanje lokacijske dozvole, koji je podnijela tvrtka HEP-ODS d.o.o., HR-10000 Zagreb, Ulica grada Vukovara 37 (OIB 46830600751) za naručitelja HEP-ODS d.o.o. Elektrojug Dubrovnik, HR-20000 Dubrovnik, Nikole Tesle 3 (OIB 46830600751), po opunomoćeniku DAMIR HODAK, HR-10000 Zagreb, Alexandera von Humboldta 4 (OIB 46977348143), i z d a j e

## LOKACIJSKU DOZVOLU

- I. Lokacijska dozvola se izdaje za građenje infrastrukture energetskog sustava - kablanski vod za distribuciju električne energije (modernizacija mreže 20kV podzemnim vodovima na području Općine Trpanj) i to: KB 10(20) kV (SN vod, tip 3xNA2XS(F)2Y(ex XHE 49-A) 1x150/25 mm<sup>2</sup>, 12/20 kV i PEHD cijevi Ø 50mm<sup>2</sup> za optički kabel) od TS „Duba pelješka“ 10/0,4 kV (\*141) do TS „Gornja Vručica“ (\*142) 10/0,4 kV, građevina 2.b skupine, te se radovi izvode kroz 4 faze, u obuhvatu zahvata unutar kolnika javnih prometnica, i to:
- **FAZA 1; L=3015 m**
    - kat. čest. u k.o. Duba Pelješka: 141, \*141, 138/1, 138/7, 1469, 425/1, 425/2, 424/3, 1458/1, 424/2, 1458/2, 435/6, 435/5, 435/1, 438/1, 438/3, 598, 588, 438/4, 438/5, 417/3, 417/2, 438/2, 437, 439, 415/3, 400/2, 399/2, 396, 398, 397, 395, 199, 1459/1, 198/1, 1454/201, 206/2, 207/1, 207/2, 208, 209, 212/1, 212/2, 211/2, 214/2, 214/1, 215/1, 215/2, 216/2, 216/4, 228/1, 228/2, 228/3, 229/3, 229/2, 230/1, 230/2, 246/2
    - kat. čest. u k.o. Donja Vručica: 4686, 4687, 4690, 4685/11, 4685/10, 4685/9, 4685/4, 4685/7, 4789, 4683/1, 4683/5, 4682/1, 4682/3, 4681/15, 4681/33, 4681/34, 4268/41, 4688/1, 4688/2, 4268/145, 4688/7, 4688/5, 4688/12, 4688/13, 4688/14, 4688/15, 4688/16, 4688/17, 4688/18, 4268/157, 4268/158, 4268/159, 4268/160, 4268/161, 4268/162, 4268/163, 4268/164, 4790
  - **FAZA 2; L=2472 m**
    - kat. čest. u k.o. Donja Vručica: 4790, 3108/1, 3104, \*256, 3100/3, 3101
  - **FAZA 3; L=1282 m**
    - kat. čest. u k.o. Donja Vručica: \*256, 3104, 3108/1, 3101, 3100/3, 4790, 933, 921, \*257, 922
  - **FAZA 4; L=3650 m**
    - kat. čest. u k.o. Donja Vručica: \*257, 921, 933, 922, 4790
    - kat. čest. u Gornja Vručica: 2686, 2595, \*23, \*24, 500, \*22, \*105/1, \*17, 2589, 543, 544, 545, 548/4, 550, 551, 553, 554, 555, 2592, 604, 603, 601, 599, 597, 596, 591, 587, 527, 522, \*142, \*84/1, 2593



Zahtjev je osnovan. U postupku izdavanja lokacijske dozvole utvrđeno je sljedeće:

- u spis je priložena zakonom propisana dokumentacija
- utvrđeni su propisani posebni uvjeti odnosno uvjeti priključenja javnopravnih tijela
- idejni projekt su izradile ovlaštene osobe, propisano je označen, te je izrađen na način da je onemogućena promjena njegova sadržaja odnosno zamjena njegovih dijelova
- uvidom u idejni projekt iz točke I. Izreke ove dozvole, utvrđeno je da je isti izrađen u skladu sa Prostornim planom uređenja općine Trpanj („Službeni glasnik DNŽ“ broj: 01/09 i 08/16), te se predmetni obuhvat nalazi prema:
  - kart. prikazu 1 - KORIŠTENJE I NAMJENA PROSTORA, većinom unutar zone poljoprivrednog tla, a manjim dijelovima unutar zona građevnog područja mješovite namjene i planirane T2 zone turističkog naselja "Divna", za koji je propisana obveza izrade UPU-a, koji nije donesen
  - kart. prikazu 2a - Infrastrukturni sustavi - elektroenergetika: na planiranim trasama
  - pregledom dokumentacije utvrđeno je da je ista u pogledu lokacijskih uvjeta u skladu s člankom 81.(1), (2), (5), (6), (7) i (11) Odredbi Plana.
- strankama u postupku omogućeno je javnim pozivom da izvrše uvid u spis predmeta, te se na javni poziv nije odazvala niti jedna stranka

Slijedom iznesenoga postupalo se prema članku 146. Zakona o prostornom uređenju (NN broj 153/13, 65/17, 114/18, 39/19, 98/19 i 67/23), te je odlučeno kao u izreci.

Upravna pristojba za izdavanje ove lokacijske dozvole plaćena je u iznosu od 2.820,36 eura (3.318,07 eura - 15%) po tarifnom broju 19.(1) točka 6. Uredbe o tarifi upravnih pristojbi (NN broj: 156/2022), a po tarifnom broju 1. Uredbe, oslobođeno od plaćanja pristojbe.

#### UPUTA O PRAVNOM LIJEKU

Protiv ovog rješenja može se izjaviti žalba Ministarstvu prostornoga uređenja, graditeljstva i državne imovine, u roku od 15 dana od dana primitka. Žalba se predaje putem ovog tijela neposredno u pisanom obliku, poštom preporučeno, elektroničkim putem ili na zapisnik. Stranka se može odreći prava na žalbu neposredno u pisanom obliku, poštom preporučeno, elektroničkim putem ili na zapisnik, od dana primitka ovog rješenja do isteka roka za žalbu.

**PROČELNICA**  
**Anita Kunica Jelčić, dipl.iur.**

#### DOSTAVITI:

- elektroničku ispravu putem elektroničkog sustava (<https://dozvola.mgipu.hr>), te ovjereni ispis elektroničke isprave putem pošte
- HEP-ODS d.o.o. iz HR-10000 Zagreb, Ulica grada Vukovara 37
- HEP-ODS d.o.o. Elektrojug Dubrovnik iz HR-2000 Dubrovnik, Nikole Tesle 3
- DAMIR HODAK-punomoćnik iz HR-10000 Zagreb, Alexandera von Humboldta 4
- na znanje: elektroničku ispravu putem elektroničkog sustava (<https://dozvola.mgipu.hr>) PUK Dubrovnik, Odjel za katastar nekretnina iz HR-20000 Dubrovnik, A. Starčevića 23





**REPUBLIKA HRVATSKA**  
Dubrovačko-neretvanska županija  
Upravni odjel za prostorno uređenje i gradnju  
Sjedište Dubrovnik

**KLASA: UP/I-350-05/23-01/000068**  
**URBROJ: 2117-23-1/6-24-0020**  
Dubrovnik, 19.01.2024.

## **POTVRDA O PRAVOMOĆNOSTI RJEŠENJA**

S danom 19.01.2024. izdana LOKACIJSKA DOZVOLA, KLASA: UP/I-350-05/23-01/000068, URBROJ: 2117-23-1/6-23-0019 od 22.12.2023., je postala pravomoćna.

VIŠA SAVJETNICA  
Snježana Blažević, dipl.ing.arh.

- na znanje: elektroničku ispravu putem elektroničkog sustava (<https://dozvola.mgipu.hr>)
- HEP-ODS d.o.o. iz HR-10000 Zagreb, Ulica grada Vukovara 37
- HEP-ODS d.o.o. Elektrojug iz HR-20000 Dubrovnik, Nikole Tesle 3
- DAMIR HODAK-punomoćnik iz HR-10000 Zagreb, Alexandera von Humboldta 4







REPUBLIKA HRVATSKA

Općinski sud u Dubrovniku  
ZEMLJIŠNOKNJIŽNI ODJEL KORČULA  
Stanje na dan: 06.05.2024. 12:49

Verificirani ZK uložak

Broj ZK uložka: 655

Katastarska općina: 306312, DONJA VRUĆICA

Broj zadnjeg dnevnika: Z-753/2010  
Aktivne plombe:

IZVADAK IZ ZEMLJIŠNE KNJIGE

POSEBNI IZVADAK: KAT. ČESTICE: 4687, 4688/5 (OSTALO KAO NEPOTREBNO IZOSTAVLJENO)

A  
Posjedovnica  
PRVI ODJELJAK

Rbr.	Broj zemljišta (kat. čestice)	Oznaka zemljišta	Površina			Primjedba
			jutro	čhv	m2	
1.	4687	MORSKA OBALINA				Pripis iz uložka I
2.	4688/5	MORSKA OBALINA				Pripis iz uložka I
		UKUPNO:				

B  
Vlastovnica

Rbr.	Sadržaj upisa	Primjedba
1.	Vlasnički dio: 1/1 POMORSKO DOBRO	

C  
Teretovnica

Rbr.	Sadržaj upisa	Iznos	Primjedba
	Tereta nema!		

Potvrđuje se da ovaj izvadak odgovara stanju zemljišne knjige na datum 06.05.2024.

Izvadak je upisan pod OSS evidencijskim brojem 331835/2024



Kontrolni broj: 2369859499e1127

Skeniranjem QR koda navedenog na ovom elektroničkom zapisu možete provjeriti točnost podataka. Isto možete učiniti i na internet adresi <http://oss.uredjenazemlja.hr/public/preuzmiDokument> unosom kontrolnog broja. U oba slučaja sustav će prikazati izvornik ovog dokumenta. U slučaju da je ovaj dokument identičan prikazanom izvorniku u digitalnom obliku, Ministarstvo pravosuđa i uprave potvrđuje točnost dokumenta i stanje podataka u trenutku izrade isprave.



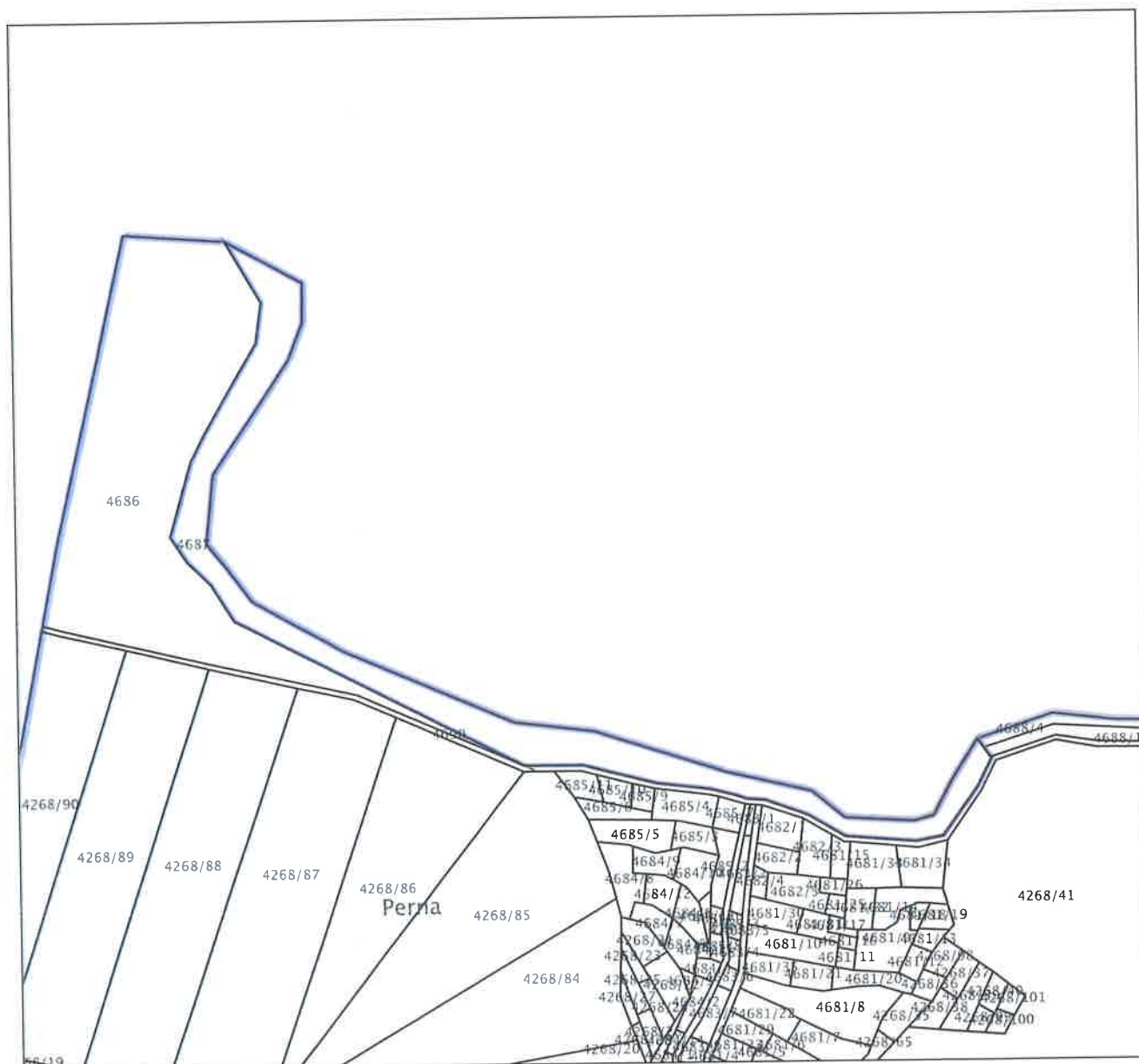
REPUBLIKA HRVATSKA  
DRŽAVNA GEODETSKA UPRAVA  
PODRUČNI URED ZA KATASTAR DUBROVNIK  
ODJEL ZA KATASTAR NEKRETNINA KORČULA

K.o. DONJA VRUĆICA  
k.č.br.: 4687

Stanje na dan: 06.05.2024.  
OSS evidencijski broj: 1192842/2024

## IZVOD IZ KATASTARSKOG PLANA

Mjerilo 1:3000  
Izvorom mjerilo 1:2880



Sukladno Zakonu o upravnim pristojbama (»Narodne novine«, br. 115/16) te Uredbi o tarifi upravnih pristojbi (»Narodne novine«, br. 92/21 i 93/21), upravna pristojba po Tar. Br. 1. ne naplaćuje se.



Kontrolni broj: 237005532349782

Skupljenim QR kodom navedenog na ovom elektroničkom zapisu možete provjeriti točnost podataka. Isto možete učiniti i na internet adresi <http://oss.uredgeznazpoha.hr/poduce/preuzmiDokument> unosom kontrolnog broja. U oba slučaja sustav će prikazati izvornik ovog dokumenta. G slučajni da je ovaj dokument identičan prikazanoj izvorniku u digitalnom obliku, Državna geodetska uprava potvrđuje točnost dokumenta i stanje podataka u trenutku izrade prijave.



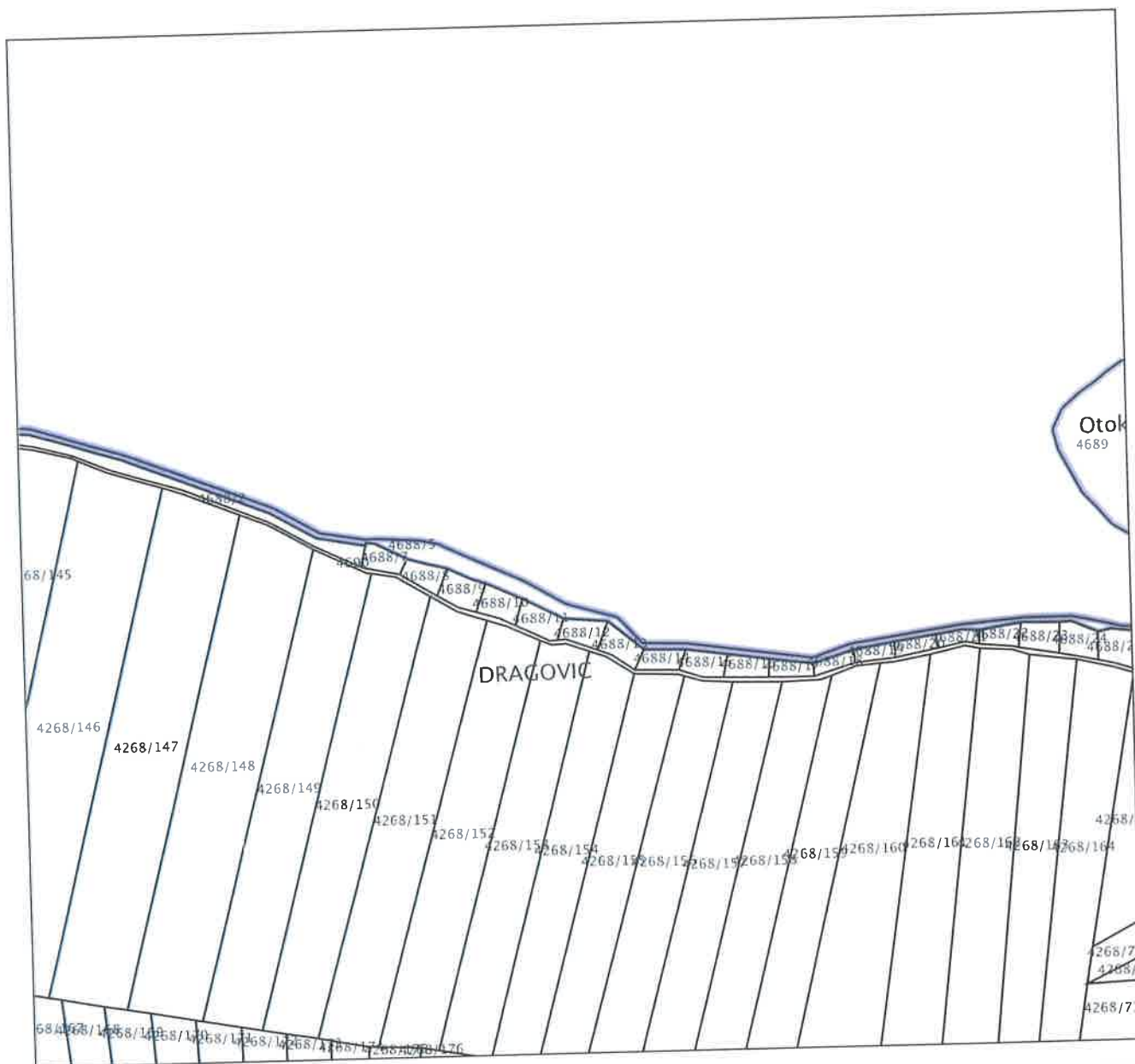
REPUBLIKA HRVATSKA  
DRŽAVNA GEODETSKA UPRAVA  
PODRUČNI URED ZA KATASTAR DUBROVNIK  
ODJEL ZA KATASTAR NEKRETNINA KORČULA

K.o. DONJA VRUČICA  
k.č.br.: 4688/5

Stanje na dan: 06.05.2024.  
OSS evidencijski broj: 1192842/2024

### IZVOD IZ KATASTARSKOG PLANA

Mjerilo 1:5000  
Izvomo mjerilo 1:2880



Sukladno Zakonu o upravnim pristojbama (»Narodne novine«, br. 115/16) te Uredbi o tarifi upravnih pristojbi (»Narodne novine«, br. 92/21 i 93/21), upravna pristojba po Tar. Br. 1. ne naplaćuje se.

Kontrolni broj: 23700555d614e6c



Skeniranjem QR koda navedenog na ovom elektroničkom zapisu možete provjeriti točnost podataka. Isto možete učiniti i na internetskoj adresi <http://oss.uredjensazemlja.hr/public/preuzmiDokument.unositi kontrolni broj>. U oba slučaja sustav će prikazati izvornik ovog dokumenta. U slučaju da je ovaj dokument ilicitno prikazanost izvorniku u digitalnom obliku, Državna geodetska uprava potvrđuje točnost dokumenta i stanje podataka u trenutku izrade izvornika.

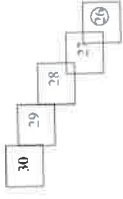
J.L.S. OPĆINA TRPANJ  
K.O. GORNJA VRUĆICA  
K.O. DONJA VRUĆICA  
K.O. DUBA PELJEŠKA



Kazalo:

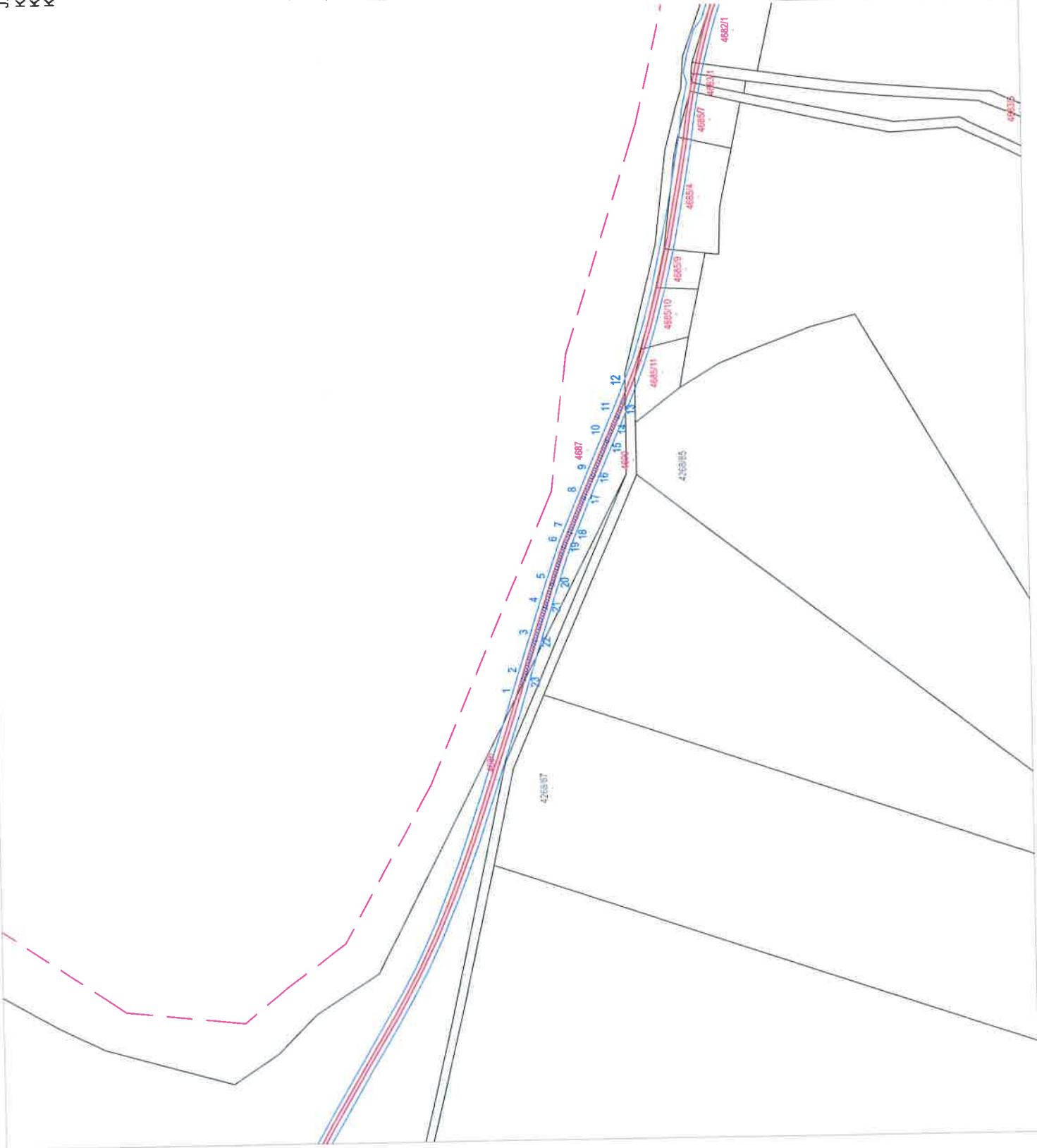
- Granica katstarske općine
- Granica katstarskih čestica
- 1234/5
- Broj katstarske čestice

Pojas izvještenja  
Veza listova:



Ovlašteni inženjer geodezije:  
Ivan Hrzić, mag.ing.geod.et geomf.

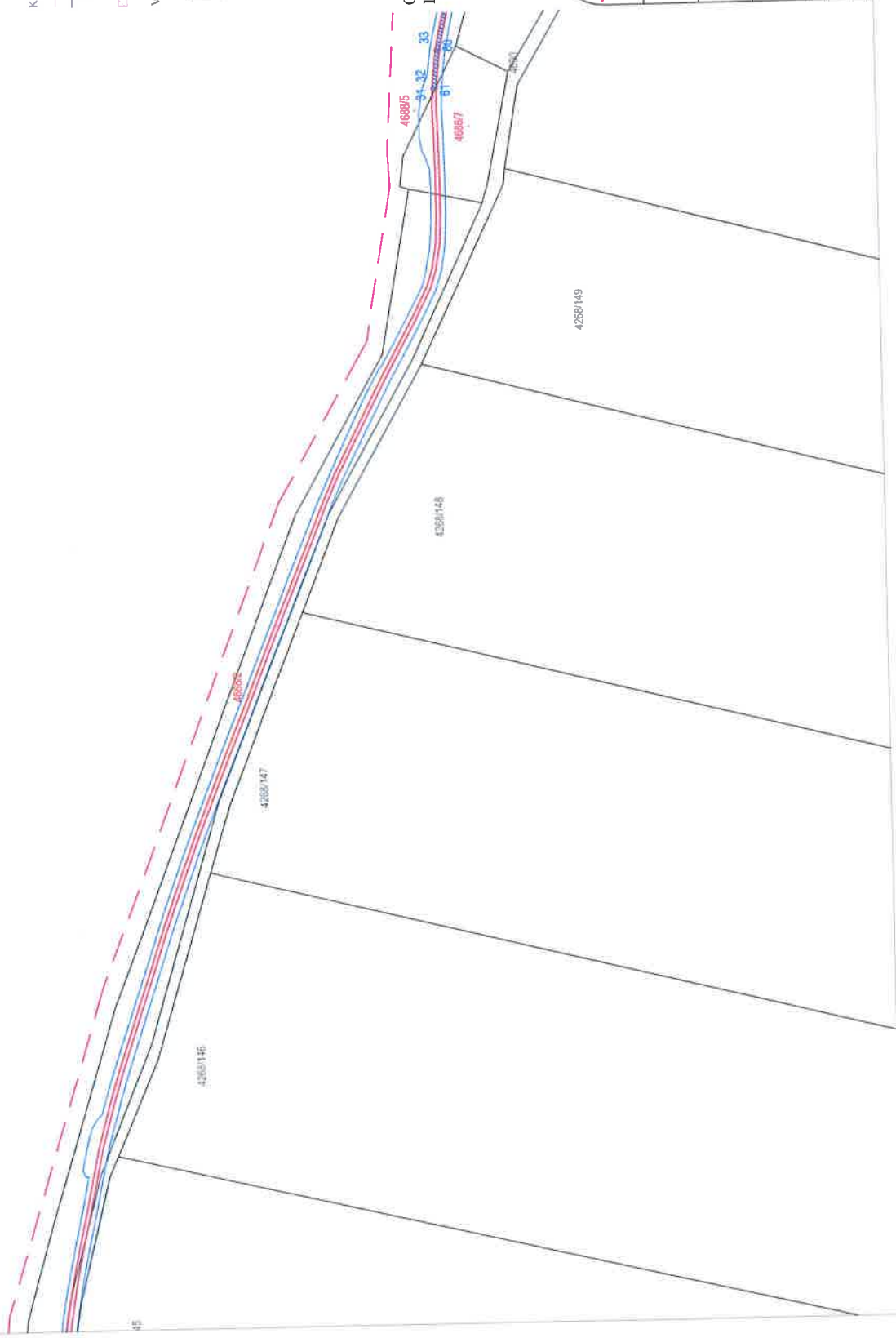
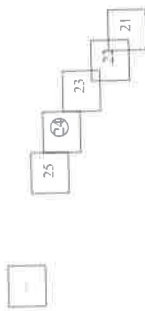
<b>Geo Line Systems</b> HEP - ODS d.o.o. ELEKTROJUG 24. GRADUJEVAČKI NAČIN I. REDOVNA DUBROVNIK Nikola Tesle 3, Dubrovnik OIB: 64330502793	
INVESTITOR:	Geodetska podloga - elaborat nepotpunog izvještenja
PREDMET:	K.O. Gornja Vrućica, Donja Vrućica, Duba Pelješka
LOKACIJA:	Bartol Žito, mjesto izvan granič. vještača 2024. g.
IZRADIO:	1:1000
DATUM:	
MJERILO:	



J.L.S: OPĆINA TRPANJ  
K.O. GORNJA VRUĆICA  
K.O. DONJA VRUĆICA  
K.O. DUBA PELJEŠKA



- Kazalo:
- Granica katastarske općine
  - Granica katastarskih čestica
  - 1234/5
  - Proj. katastarske čestice
  - Pojas izvlačenja
  - Veza listova:



Ovlašteni inženjer geodezije:  
Ivan Hiržić, mag.ing.geod.et.geoinf.

<b>Geo Line Systems</b> ZA OPĆINE TRPANJ I TRČEŠĆU	
<b>INVESTITOR:</b>	HEP - ODS I.L.O.S. ELEKTROJUG DUBROVNIK Nikole Tesle 3, Dubrovnik OIB: 46330400751
<b>PREDMET:</b>	Geodetska podloga - elaborat nepotpunog izvlačenja
<b>LOKACIJA:</b>	K.O. Gornja Vručica, Donja Vručica, Duba Pelješka
<b>IZRADIO:</b>	Barito Žic mag.ing.geod.et.geoinf.
<b>DATUM:</b>	veljača 2024. g.
<b>MJERILO:</b>	1:1000

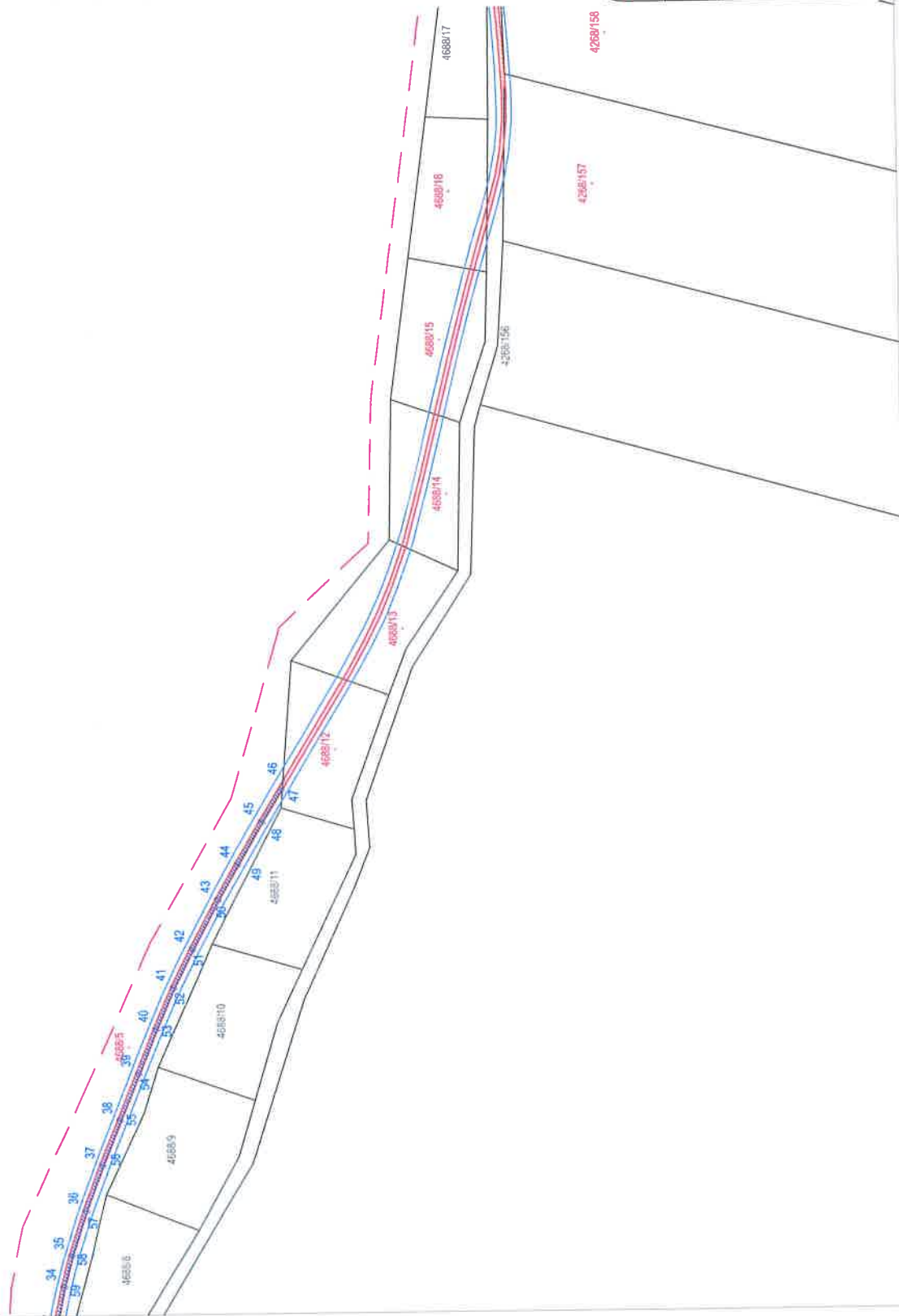
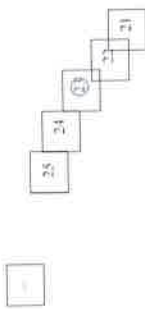
J.L.S.: OPĆINA TRPANJ  
 K.O. GORNJA VRUĆICA  
 K.O. DONJA VRUĆICA  
 K.O. DUBA PELJEŠKA



Kazalo:

- Granica katastarske optine
- Granica katastarskih čestica
- 12345 Broj katastarske čestice
- ▨ Pojas izvlaštenja

Veza listova:



Ovlašteni inženjer geodezije:  
 Ivan Hrzić, mag.ing.geod.et.geoinf.

Geo Line

Systems

IZ OBLASTI: INŽENJERSTVO  
 ZA GRAĐEVINARSTVO I GEODEZIJU  
 IZ OBLASTI: INŽENJERSTVO  
 ZA GRAĐEVINARSTVO I GEODEZIJU

INVESTITOR:	HEP - ODS 11.0. ELEKTROKRUŠ DUBROVNIK Nikole Tesle 3, Dubrovnik OIB: 4683660751
PREDMET:	Geodetska podloga - elaborat nepotpunog izvlaštenja
LOKACIJA:	K.O. Gornja Vrućica, Donja Vrućica, Duba Pelješka
IZRADIO:	Barbot Žic, mag.ing.geod.et.geoinf.
DATUM:	veljača 2024.g.
MJERILO:	1:1000

Na temelju članka 36. Statuta Dubrovačko-neretvanske županije („Službeni glasnik Dubrovačko-neretvanske županije“ broj 3/21.) Župan donosi:

## ZAKLJUČAK

Utvrđuje se prijedlog Odluke o posebnoj upotrebi pomorskog dobra za građenje infrastrukture energetskeg sustava – kabelskog voda za distribuciju električne energije, Općina Trpanj, tvrtki HEP – Operator distribucijskog sustava d.o.o., Elektrojug Dubrovnik, Nikole Tesle 3, 20000 Dubrovnik, OIB: 46830600751 i proslijeđuje Županijskoj skupštini na raspravu i donošenje.

**Klasa:** 342-02/24-01/42

**Urbroj:** 2117-01-24-3

**Dubrovnik,** 17. lipnja 2024. godine

Župan  
Nikola Dobrosravić

