

SLUŽBENI GLASNIK

DUBROVAČKO-NERETVANSKE ŽUPANIJE

ISSN 1332-6287

Broj 15, godina XXVII. Dubrovnik, 15. rujna 2020. godine
Uprava i uredništvo: Gundulićeva poljana 1, tel: 351-416 /list izlazi po potrebi/

S A D R Ž A J

ŽUPAN

308. **Odluka** o naknadi troškova izrade preslika dokumentacije 1948
309. **Izmjene i dopune Plana prijma u službu** u upravna tijela Dubrovačko-neretvanske županije za 2020. godinu 1948

OPĆINA DUBROVAČKO PRIMORJE

OPĆINSKI NAČELNIK

310. **Zaključak** o usvajanju Izvješća o provedbi Plana gospodarenja otpadom Općine Dubrovačko primorje za 2019. godinu 1951

OPĆINA KULA NORINSKA

OPĆINSKO VIJEĆE

311. **Polugodišnji izvještaj o izvršenju Proračuna** Općine Kula Norinska za razdoblje od 01.01. - 30.06.2020. godine 1961
312. **Odluka** o donošenju II. izmjena i dopuna Prostornog plana uređenja Općine Kula Norinska 1976
313. **Odluka** o osnivanju Postrojbe civilne zaštite opće namjene Općine Kula Norinska 2007
314. **Odluka** o davanju koncesije za sakupljanje, odvoz i odlaganje miješanog komunalnog otpada na području Općine Kula Norinska 2007
315. **Zaključak** o prihvaćanju Izvješća Načelnika za razdoblje od 1. siječnja 2020. do 30. lipnja 2020. godine 2008

OPĆINSKI NAČELNIK

316. **Odluka** o jednokratnoj pomoći sufinanciranja nabavke školskog pribora i radnog materijala učenicima osnovnih škola s prebivalištem na području Općine Kula Norinska za nastavnu godinu 2020./2021. 2009
317. **Odluka** o jednokratnoj pomoći sufinanciranja nabavke udžbenika i radnog materijala učenicima srednjih škola/gimnazija s prebivalištem na području Općine Kula Norinska za nastavnu godinu 2020./2021. 2010

OSTALO

318. **Odluka** 2011

ŽUPAN**308**

Na temelju članka 35. Statuta Dubrovačko-neretvanske županije (Službeni glasnik Dubrovačko-neretvanske županije, broj 7/09., 10/10., 3/13., 6/18. i 11/20.), Župan Dubrovačko-neretvanske županije donio je

ODLUKU**o naknadi troškova izrade preslika dokumentacije****Članak 1.**

Odlukom o naknadi troškova izrade preslika dokumentacije (u daljnjem tekstu: Odluka) uređuje se naknada za izradu preslika arhivskog gradiva i ostale dokumentacije kojom raspolaže Dubrovačko-neretvanska županija kao i naknada troškova za dostavu izrađenih preslika ukoliko posebnim Zakonom nije drugačije određeno.

Članak 2.

Naknada za troškove izrade preslika utvrđuje se u iznosima kako slijedi:

- Preslika arhivskog gradiva na A4 formatu jednostrano - 2 kn,
- Preslika arhivskog gradiva na A4 formatu obostrano - 3kn
- Preslika arhivskog gradiva na A3 formatu jednostrano - 4 kn
- Preslika arhivskog gradiva na A3 formatu obostrano - 6 kn
- Preslika ostale dokumentacije na A4 formatu jednostrano - 1 kn
- Preslika ostale dokumentacije na A4 formatu dvostrano - 1,5 kn
- Preslika ostale dokumentacije na A3 formatu jednostrano - 2 kn
- Preslika ostale dokumentacije na A3 formatu obostrano - 3 kn.

Za presliku više od 50 stranica ostvaruje se popust od 50% prethodno navedenih iznosa.

Naknada troškova izrade preslika u ukupnom iznosu do 10 kn se ne naplaćuje.

Članak 3.

Naknada troškova dostave izrađenih preslika preporučenom pošiljkom utvrđuje se u iznosima, kako slijedi:

- do 50 g.....13 kn
- od 50 g - 100 g.....16 kn
- od 100 g - 250 g.....18 kn
- od 250 g - 500 g.....23 kn
- od 500 g - 1 kg.....27 kn.

Članak 4.

Ukupna naknada za troškove propisane ovom Odlukom utvrđuje se po izradi preslika, o čemu se obavještava podnositelj zahtjeva.

Prije izdavanja odnosno dostave preslika podnositelj zahtjeva dužan je predložiti dokaz o uplati naknade troškova.

Naknada se uplaćuje na uplatni račun za županijske naknade, Proračun Dubrovačko-neretvanske županije, IBAN HR5623400091800019006, Model HR68, poziv na broj 5312-OIB uplatitelja.

Članak 5.

Ova Odluka stupa na snagu osmog dana od dana objave u Službenom glasniku Dubrovačko-neretvanske županije.

KLASA: 035-01/20-01/24

URBROJ: 2117/1-1-20-1

Dubrovnik, 14. rujna 2020.

Župan

Nikola Dobrosavić, prof., v.r.

309

Na temelju članka 10. stavka 2. Zakona o službenicima i namještenicima u lokalnoj i područnoj (regionalnoj) samoupravi (Narodne novine, broj 86/08., 61/11., 4/18. i 112/9., u daljnjem tekstu: Zakon) i članka 35. Statuta Dubrovačko-neretvanske županije (Službeni glasnik Dubrovačko-neretvanske županije, broj 7/09., 10/10., 3/13., 4/15. - pročišćeni tekst i 6/18.), a na prijedlog čelnika upravnih tijela i u skladu s Proračunom Dubrovačko-neretvanske županije za 2020. godinu (Službeni glasnik Dubrovačko-neretvanske županije, broj 15/19., 10/20.), Župan Dubrovačko-neretvanske županije, 14. rujna 2020. godine. utvrđuje

IZMJENE I DOPUNE PLANA**prijma u službu u upravna tijela Dubrovačko-neretvanske županije za 2020. godinu****I.**

U Planu prijma u službu u upravna tijela Dubrovačko-neretvanske županije za 2020. godinu, KLASA:112-01/19-01/39, URBROJ:2117/1-01-19-08, od 7. siječnja 2020. godine (u daljnjem tekstu: Plan) tablica koja čini sastavni dio Plana (Prilog 1.) mijenja se i dopunjuje na sljedeći način.

- Kod rednog broja 1.:
- u stupcu "Naziv Upravnog tijela" mijenja se naziv Upravnog odjela za poslove Župana, i Županijske skupštine te glasi: Upravni odjel za poslove Župana, Županijske skupštine i opću upravu".

- U stupcu "Broj sistematiziranih radnih mjesta", broj "26" zamjenjuje se brojem "74".
- U stupcu "Popunjena radna mjesta (na neodređeno vrijeme) broj 24 zamjenjuje se brojem "70".
- U stupcu "Potreban broj službenika i namještenika na neodređeno vrijeme", podstupcu "Magistar struke ili stručni specijalist" dodaje se brojka "1".
- U stupcu "Potreban broj službenika i namještenika na neodređeno vrijeme", podstupcu "Srednja stručna sprema", dodaje se broj "2".
- U stupcu "ukupno planiranih popuna", dodaje se broj "3".
- Kod rednog broja 2. Upravni odjel za društvene djelatnosti:
 - U stupcu "Broj sistematiziranih radnih mjesta" broj "17" zamjenjuje se brojem "29".
 - U stupcu "Popunjena radna mjesta (na neodređeno vrijeme)" broj "17" zamjenjuje se brojem "29".
 - Kod rednog broja 3. Upravni odjel za gospodarstvo i more:
 - U stupcu "Broj sistematiziranih radnih mjesta" broj "15" zamjenjuje se brojem "33".
 - U stupcu "Popunjena radna mjesta (na neodređeno vrijeme)", broj "12" zamjenjuje se brojem "32".
 - U stupcu "Potreban broj službenika i namještenika na neodređeno vrijeme", podstupcu "Magistar struke ili stručni specijalist", dodaje se brojka "1".
 - U stupcu "Ukupno planiranih popuna", dodaje se brojka "1".
 - Kod rednog broja 4. Upravni odjel za prostorno uređenje i gradnju:
 - U stupcu "Broj sistematiziranih radnih mjesta", broj "37" zamjenjuje se brojem "35".
 - U stupcu "Popunjena radna mjesta (na neodređeno vrijeme)", broj "33" zamjenjuje se brojem "31".
 - U stupcu "Potreban broj službenika i namještenika na neodređeno vrijeme", podstupcu "Magistar struke ili stručni specijalist" broj "1" zamjenjuje se brojem "3".
 - U stupcu „Ukupno planiranih popuna“ broj "1" zamjenjuje se brojem "3".
 - Kod rednog broja 5.:
 - U stupcu "Naziv upravnog tijela" mijenja se naziv Upravnog odjela za komunalne poslove i zaštitu okoliša te glasi: "Upravni odjel za zaštitu okoliša, imovinsko-pravne i komunalne poslove".
 - U stupcu "Broj sistematiziranih radnih mjesta" broj "9" zamjenjuje se brojem "24".
- U stupcu "Popunjena radna mjesta (na neodređeno vrijeme)" broj "6" zamjenjuje se brojem "20".
- U stupcu "Potreban broj službenika i namještenika na neodređeno vrijeme" podstupcu "Magistar struke ili stručni specijalist", dodaje se broj "1".
- U stupcu "Potreban broj službenika i namještenika na neodređeno vrijeme", podstupcu "Sveučilišni ili stručni prvostupnik", dodaje se broj "1".
- U stupcu "Ukupno planiranih popuna" dodaje se broj 2.
- Kod rednog broja 6. Upravni odjel za financije:
 - U stupcu "Broj sistematiziranih radnih mjesta", broj "11" zamjenjuje se brojem "13".
 - U stupcu "Potreban broj vježbenika na određeno vrijeme", podstupcu "Srednja stručna sprema", dodaje se broj "1".
 - U stupcu "Ukupno planiranih popuna", dodaje se broj "1".
 - U rubrici UKUPNO:
 - U stupcu "Broj sistematiziranih radnih mjesta", broj: "118" zamjenjuje se brojem "210".
 - U stupcu "Popunjena radna mjesta (na neodređeno vrijeme)", broj: "104" zamjenjuje se brojem "194".
 - U stupcu "Potreban broj službenika i namještenika na neodređeno vrijeme", podstupcu "Magistar struke ili stručni specijalist", broj: "1" zamjenjuje se brojem "6".
 - U stupcu "Potreban broj službenika i namještenika na neodređeno vrijeme", podstupcu "Sveučilišni ili stručni prvostupnik", dodaje se broj "1".
 - U stupcu "Potreban broj službenika i namještenika na neodređeno vrijeme", podstupcu "Srednja stručna sprema", dodaje se broj: "2".
 - U stupcu "Potreban broj vježbenika na određeno vrijeme", podstupcu "Srednja stručna sprema", dodaje se broj "1"
 - U stupcu "Ukupno planiranih popuna", broj "1" zamjenjuje se brojem "10"
 - Tablica "Preuzeti službenici ureda državne uprave", briše se.

Stvarno stanje popunjenosti radnih mjesta u upravnim tijelima Dubrovačko-neretvanske županije i potrebnom broju službenika i namještenika na neodređeno vrijeme, te potrebnom broju vježbenika utvrđuje se u tablici koja je sastavni dio ovih Izmjena i dopuna Plana prijma u službu u upravnim tijelima Dubrovačko-neretvanske županije za 2020. godinu (Prilog 1.)

II.

Ostale odredbe Plana ostaju nepromijenjene.

III.

Izmjene i dopune Plana prijma u službu u upravna tijela Dubrovačko-neretvanske županije za 2020. godinu stupaju na snagu danom donošenja, a objavit će se u Službenom glasniku Dubrovačko-neretvanske županije.

KLASA: 112-01/19-01/39

URBROJ: 2117/1-01-20-13

Dubrovnik, 14. rujna 2020.

Župan

Nikola Dobroslović, prof., v.r.

Prilog 1.

IZMJENE I DOPUNE PLANA PRJIMA U SLUŽBU U UPRAVNA TIJELA DUBROVAČKO-NERETVANSKE ŽUPANIJE

R.br.	Naziv upravnog tijela	Broj sistematiziranih radnih mjesta	Popunjena radna mjesta (na neodređeno vrijeme)	Potreban broj službenika i namještenika na neodređeno vrijeme				Potreban broj vježbenika na određeno vrijeme			Ukupno planiranih popuna
				Magistar struke ili stručni specijalist	Sveučilišni ili stručni prvostupnik	Srednja stručna sprema	Niža stručna sprema	Magistar struke ili stručni specijalist	Sveučilišni ili stručni prvostupnik	Srednja stručna sprema	
			5a	5b	5c	5d	6a	6b	6c		
1	2	3	4							7	
1.	Upravni odjel za poslove Župana, Županijske skupštine i opću upravu	74	70	-	2	-	-	-	-	3	
2.	Upravni odjel za društvene djelatnosti	29	29	-	-	-	-	-	-	-	
3.	Upravni odjel za gospodarstvo i more	33	32	1	-	-	-	-	-	1	
4.	Upravni odjel za prostorno uređenje i gradnju	35	31	3	-	-	-	-	-	3	
5.	Upravni odjel za zaštitu okoliša, imovinsko-pravne i komunalne poslove	24	20	1	1	-	-	-	-	2	
6.	Upravni odjel za financije	13	11	-	-	-	-	-	1	1	
7.	Jednica za unutarnju reviziju	2	1	-	-	-	-	-	-	-	
UKUPNO:		210	194	6	1	2	-	-	1	10	

OPĆINA DUBROVAČKO PRIMORJE

OPĆINSKI NAČELNIK

310

Na temelju članka 20. Zakona o održivom gospodarenju otpadom (Narodne novine, broj 94/13., 73/17., 14/19. i 98/19.) i članka 46. Statuta Općine Dubrovačko primorje (Službeni glasnik Dubrovačko-neretvanske županije, broj 8/18.), Općinski načelnik Općine Dubrovačko primorje donio je

ZAKLJUČAK

**o usvajanju Izvješća o provedbi Plana
gospodarenja otpadom Općine Dubrovačko
primorje za 2019. godinu**

I.

Usvaja se Izvješće o provedbi Plana gospodarenja otpadom Općine Dubrovačko primorje za 2019. godinu.

II.

Izvješće o provedbi Plana gospodarenja otpadom Općine Dubrovačko primorje za 2019. godinu čini sastavni dio ovog Zaključka.

III.

Zadužuje se Jedinствeni upravni odjel da Izvješće iz točke 1. ovog Zaključka dostavi Dubrovačko-neretvanskoj županiji.

IV.

Ovaj Zaključak stupa na snagu danom donošenja, a objavit će se u Službenom glasniku Dubrovačko-neretvanske županije.

KLASA: 351-01/20-01/6

URBROJ: 2117/05-20-2

Slano, 15. ožujka 2020.

Općinski načelnik
Nikola Knežić, v.r.

OPĆINA DUBROVAČKO PRIMORJE


JEDINSTVENI UPRAVNI ODJEL

IZVJEŠĆE

o provedbi Plana gospodarenja otpadom

OPĆINE DUBROVAČKO PRIMORJE

za 2019. godinu



KLASA: 351-01/20-01/6

URBROJ:2117/05-20-1

Slano, 15. ožujka 2020.

OŽUJAK 2020

Sadržaj

1. UVOD
2. OBVEZE JEDINICE LOKALNE SAMOUPRAVE
3. DOKUMENTI PROSTORNOG UREĐENJA (*grada/općine*)
4. PLAN GOSPODARENJA OTPADOM (*grada/općine*)
5. ANALIZA, OCJENA STANJA I POTREBA U GOSPODARENJU OTPADOM NA PODRUČJU(*grada/općine*), UKLJUČUJUĆI OSTVARIVANJE CILJEVA
6. PODACI O VRSTAMA I KOLIČINAMA SAKUPLJENOG KOMUNALNOG, BIORAZGRADIVOG I DRUGOG ODVOJENO SAKUPLJENOG OTPADA TE PODACI O ODLAGANJU NA PODRUČJU (*grada/općine*)
7. PODACI O POSTOJEĆIM I PLANIRANIM GRAĐEVINAMA I UREĐAJIMA ZA GOSPODARENJE OTPADOM TE STATUS SANACIJE NEUSKLAĐENIH ODLAGALIŠTA I LOKACIJA ONEČIŠĆENIH OTPADOM
8. PODACI O LOKACIJAMA ONEČIŠĆENIM OTPADOM I NJHOVOM UKLANJANJU
9. MJERE POTREBNE ZA OSTVARENJE CILJEVA SMANJIVANJA ILI SPRJEČAVANJA NASTANKA OTPADA, UKLJUČUJUĆI IZOBRAZNO-INFORMATIVNE AKTIVNOSTI I AKCIJE PRIKUPLJANJA OTPADA
10. OPĆE MJERE ZA GOSPODARENJE OTPADOM, OPASNIM OTPADOM I POSEBNIM KATEGORIJAMA OTPADA
11. MJERE PRIKUPLJANJA MIJEŠANOG KOMUNALNOG OTPADA I BIORAZGRADIVOG KOMUNALNOG OTPADA, TE MJERE ODVOJENOG PRIKUPLJANJA OTPADNOG PAPIRA, METALA, STAKLA I PLASTIKE TE KRUPNOG (GLOMAZNOG) KOMUNALNOG OTPADA
12. POPIS PROJEKATA ZA PROVEDBU ODREDBI PLANA, ORGANIZACIJSKI ASPEKTI, IZVORI I VISINA FINANCIJSKIH SREDSTAVA ZA PROVEDBU MJERA GOSPODARENJA OTPADOM
13. ROKOVI I NOSITELJI IZVRŠENJA PLANA
14. ZAKLJUČAK

1. UVOD

Općina Dubrovačko primorje ima 197 km² površinu, 20 naselja te prema popisu stanovništva iz 2011. god. ima 2170 stanovnika

Na području Općine Dubrovačko primorje djeluje tvrtka ČISTOĆA d.o.o.-Dubrovnik i PRIMORSKO KOMUNALNO DRUŠTVO d.o.o. -Slano

Na području Općine Dubrovačko primorje nema odlagališta otpada, jedino je predviđena izgradnja RCGO na lokaciji Badovinje rupe.

Plan gospodarenja otpadom za područje Općine Dubrovačko primorje donesen je do 2023. god. i objavljen u Službenom glasniku Dubrovačko neretvanske županije, broj 11/18.

Stavkom 1. članka 20. Zakona o održivom gospodarenju otpadom (Narodne novine, broj 94/13.,73/17., 14/19. i 98/19.) propisano je da jedinica lokalne samouprave dostavlja godišnje izvješće o provedbi Plana gospodarenja otpadom jedinici područne (regionalne) samouprave do 31. ožujka tekuće godine za prethodnu kalendarsku godinu i objavljuje ga u svom službenom glasilu.

2. OBVEZE JEDINICE LOKALNE SAMOUPRAVE

Jedinica lokalne samouprave dužna je na svom području osigurati:

- javnu uslugu prikupljanja miješanog komunalnog otpada, i biorazgradivog komunalnog otpada,
- odvojeno prikupljanje otpadnog papira, metala, stakla, plastike i tekstila te krupnog (glomaznog) komunalnog otpada,
- sprječavanje odbacivanja otpada na način suprotan ovom Zakonu te uklanjanje tako odbačenog otpada,
- provedbu Plana,
- donošenje i provedbu Plana gospodarenja otpadom jedinice lokalne samouprave, odnosno Grada Zagreba,
- provođenje izobrazno-informativnih aktivnosti na svom području,
- mogućnost provedbe akcija prikupljanja otpada.

Više jedinica lokalne samouprave mogu sporazumno osigurati zajedničko ispunjenje jedne ili više obveza, te su dužne sudjelovati u sustavima sakupljanja posebnih kategorija otpada sukladno propisu kojim se uređuje gospodarenje posebnom kategorijom otpada, te osigurati provedbu obveze na kvalitetan, postojan i ekonomski učinkovit način u skladu s načelima održivog razvoja, zaštite okoliša i gospodarenja otpadom osiguravajući pri tom javnost rada.

Općina Dubrovačko primorje uslugu prikupljanja miješanog komunalnog otpada, i biorazgradivog komunalnog otpada osigurava putem tvrtke ČISTOĆA d.o.o.-Dubrovnik.

Općina Dubrovačko primorje uslugu odvojenog prikupljanja otpadnog papira, metala, plastike i tekstila te krupnog (glomaznog) komunalnog otpada osigurava putem tvrtke ČISTOĆA d.o.o.-Dubrovnik.

Sprječavanje odbacivanja otpada na način suprotan Zakonu provodi se kontinuirano, a eventualno odbačeni otpad se odvozi na za to predviđenu lokaciju zavisno o vrsti otpada.

Provedba Plana gospodarenja otpadom provodi se kontinuirano sukladno sa raspoloživim financijskim sredstvima.

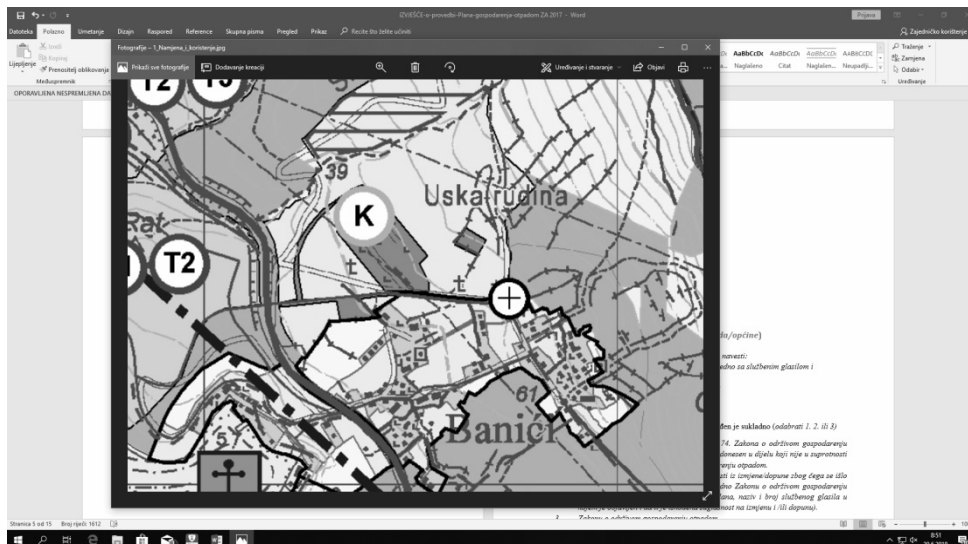
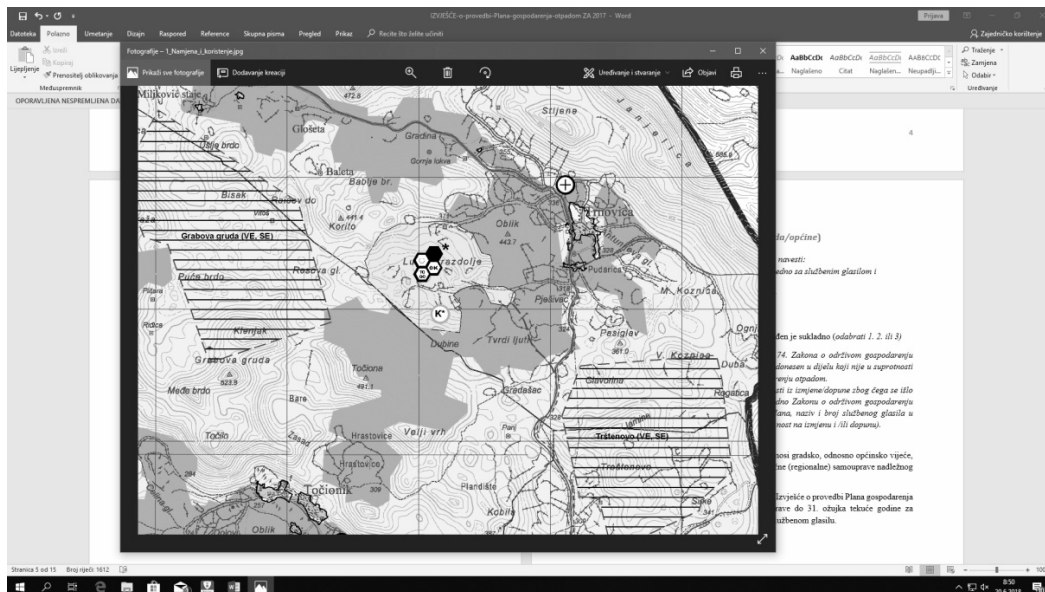
Edukativne aktivnosti vezano za gospodarenje otpadom provode se putem letaka i oglasa koji se dostavljaju građanima i obrazovnim ustanovama.

Godišnje se organiziraju i akcije čišćenja podmorja koje su jako dobre jer se skupi velika količina raznog otpada koji se kasnije razdvoji i odlaže na za to predviđena odlagališta.

3. DOKUMENTI PROSTORNOG UREĐENJA (grada/općine)

Prostorno planskom dokumentacijom planirana je izgradnja Reciklažnog dvorišta za komunalni otpad i građevni otpad u sklopu Poslovne zone Banići. Izrađena je projektna dokumentacija i ishođene građevne dozvole.

Također je predviđena izgradnja RCGO Badovinje rupe koje je u nadležnosti Županije.



Sanacija odlagališta nije bilo jer ih nema na području Općine Dubrovačko primorje.

4. PLAN GOSPODARENJA OTPADOM (*grada/općine*)

Općina Dubrovačko primorje ima usvojen Plan gospodarenja otpadom Općine Dubrovačko primorje za razdoblje do 2023. god., objavljen u Službenom glasniku Dubrovačko neretvanske županije, broj 11/18.

Plan ima sve potrebne suglasnosti.

Cilj Plana je edukacija i pravilno gospodarenje otpadom. Kako bi se cilj ostvario potrebno je provesti sljedeće mjere:

- izgraditi dva reciklažna dvorišta u cilju uspostave cjelovitog sustava gospodarenja otpadom kako bi se smanjile količine otpada na mjestu nastanka*
- potpisivanje ugovora sa ČISTOĆA d.o.o.-Dubrovnik*
- napraviti novi motivirajući cjenik odvoza otpada*
- uspostaviti komunalno redarstvo*
- kupnja kompostera*
- kupnja kanti i spremnika*
- edukacija*
- akcije čišćenja okoliša.*

Plan gospodarenja otpadom (*grada/općine*) izrađen je sukladno

Zakonu o otpadu i Zakonu o održivom gospodarenju otpadom (Plan gospodarenja otpadom Općine Dubrovačko primorje za razdoblje do 2023. god., Službenom glasniku Dubrovačko neretvanske županije, broj 11/18).

Plan gospodarenja otpadom grada ili općine donosi gradsko, odnosno općinsko vijeće, uz prethodnu suglasnost upravnog tijela jedinice područne (regionalne) samouprave nadležnog za poslove zaštite okoliša.

Jedinica lokalne samouprave dostavlja godišnje Izvješće o provedbi Plana gospodarenja otpadom jedinici područne (regionalne) samouprave do 31. ožujka tekuće godine za prethodnu kalendarsku godinu i objavljuje ga u svom službenom glasilu.

5. ANALIZA, OCJENA STANJA I POTREBA U GOSPODARENJU OTPADOM NA PODRUČJU OPĆINE DUBROVAČKO PRIMORJE, UKLJUČUJUĆI OSTVARIVANJE CILJEVA

Sakupljanje i odvoz komunalnog otpada i izdvojenih vrsta komunalnog otpada obavlja tvrtka ČISTOĆA d.o.o – Dubrovnik.

Radi lakšeg gospodarenja otpadom projektirana su Reciklažna dvorišta /komunalnog i građevnog otpada/ koja imaju ishodišne građevne dozvole. Projekt komunalnog reciklažnog dvorišta je u 2019. god. završen sa građenjem i očekuje se uporabna dozvola a projekt reciklažnog dvorišta građevnog otpada je prijavljen za financiranje iz sredstava EU

U svim naseljima su postavljeni spremnici za odvojeno prikupljanje otpada, a za biorazgradivi otpad podijeljeni su komposterima domaćinstvima.

Izvršena je prijava na Fond za zaštitu okoliša i energetska učinkovitost za nabavku dodatnih spremnika za odvojeno prikupljanje otpadom.

Pored navedenog provodi se i edukacija stanovništva sa naglaskom na edukaciju djece.

6. PODACI O VRSTAMA I KOLIČINAMA SAKUPLJENOG KOMUNALNOG, BIORAZGRADIVOG I DRUGOG ODVOJENO SAKUPLJENOG OTPADA TE PODACI O ODLAGANJU NA PODRUČJU (grada/općine)

Odvojeno prikupljeni otpad prikuplja se na lokacijama u svim naseljima putem odvojenih spremnika. Za odlaganje biorazgradivog otpada stanovnicima su podijeljeni komposterima.

Komunalna tvrtka koja sakuplja otpad s područja grada/općine	Broj stanovnika obuhvaćen skupljanjem	Ključni broj otpada	Naziv otpada	Ukupno sakupljeno (preuzeto u tekućoj godini) u tonama
ČISTOĆA d.o.o. Dubrovnik	2170	200307	glomazni otpad	69
		200301	miješani komunalni otpad	1310
		150101	papir i karton	19,90
		200139	plastika	1,4
		150107	staklo	2,9
		150104	metali	1,2

Kroz prethodnu godinu podignuta je svijest stanovništva kroz edukacije, nabavljeni dodatni spremnici i izrađena projektna dokumentacija i ishođena dozvola za gradnju reciklažnih dvorišta te je završena gradnja reciklažnog dvorišta za komunalni otpad.

7. PODACI O POSTOJEĆIM I PLANIRANIM GRAĐEVINAMA I UREĐAJIMA ZA GOSPODARENJE OTPADOM TE STATUS SANACIJE NEUSKLAĐENIH ODLAGALIŠTA I LOKACIJA ONEČIŠĆENIH OTPADOM

Nema odlagališta otpada.

8. PODACI O LOKACIJAMA ONEČIŠĆENIM OTPADOM I NJIHOVOM UKLANJANJU

Nema divljih odlagališta jer su ista sanirana ranije.

9. MJERE POTREBNE ZA OSTVARENJE CILJEVA SMANJIVANJA ILI SPRJEČAVANJA NASTANKA OTPADA, UKLJUČUJUĆI IZOBRAZNO-INFORMATIVNE AKTIVNOSTI I AKCIJE PRIKUPLJANJA OTPADA

Mjere za ostvarivanja ciljeva su kontinuirana edukacija i akcije prikupljanja otpada te osiguravanje odvoženja istog.

Utrošeno je cca 100.000,00 kn iz Proračuna Općine Dubrovačko primorje.

10. OPĆE MJERE ZA GOSPODARENJE OTPADOM, OPASNIM OTPADOM I POSEBNIM KATEGORIJAMA OTPADA

Nema opasnog otpada.

11. MJERE PRIKUPLJANJA MIJEŠANOG KOMUNALNOG OTPADA I BIORAZGRADIVOG KOMUNALNOG OTPADA, TE MJERE ODVOJENOG PRIKUPLJANJA OTPADNOG PAPIRA, METALA, STAKLA I PLASTIKE TE KRUPNOG (GLOMAZNOG) KOMUNALNOG OTPADA

Miješani komunalni otpad prikuplja ČISTOČA d.o.o.-Dubrovnik, odvojeni komunalni otpad se prikuplja u posebnim spremnicima koji su postavljeni po svim naseljima i prazne se po potrebi.

Krupni otpad se odvozi jednom mjesečno i po posebnim pozivima ako je potrebno.

Za biorazgradivi otpad su stanovnicima podijeljeni komposter.

12. POPIS PROJEKATA ZA PROVEDBU ODREDBI PLANA, ORGANIZACIJSKI ASPEKTI, IZVORI I VISINA FINACIJSKIH SREDSTAVA ZA PROVEDBU MJERA GOSPODARENJA OTPADOM

Redni broj	Naziv provedenog projekta	Utrošena financijska sredstva	Izvor financijskih sredstava
1.	Informiranje i edukacija	30.000,00	Proračun Općine
2.	Izgradnja reciklažnog dvorišta	3.000.000,00	EU i Proračun Općine
3.	Popravci i nabavka spremnika i uređenja platoa za postavljanje istih	80.000,00 kn	Proračun Općine

13. ROKOVI I NOSITELJI IZVRŠENJA PLANA

Redni broj	Predviđeno PGO za 2019. god.	Izvršeno DA/NE/DJELOMIČNO	Napomena
1.	Edukacija	DJELOMIČNO	
2.	Podjela kompostera	DJELOMIČNO	
3.	Nadzor divljih odlagališta	DA	
4.	Izrada projekta i ishodenje dozvole za reciklažna dvorišta	DA	
5.	Uspostava sakupljanja posebnih kategorija izdvojenih vrsta otpada iz komunalnog otpada	NE	

14. ZAKLJUČAK

Općina Dubrovačko primorje kontinuirano brine o uspostavi održivog gospodarenja otpadom i ulaže velike napore da svake godine ide korak dalje. Izgradnjom reciklažnog dvorišta i nabavkom novih spremnika za miješani otpad i odvojeno prikupljanje otpada u narednoj godini poći ćemo još korak dalje i povećati postotak izdvajanje otpada koji se može ponovno oporabiti.

Načelnik

Nikola Knežić, v.r.

**OPĆINA KULA NORINSKA
OPĆINSKO VIJEĆE**

311

Temeljem članka 109. Zakona o proračunu (Narodne novine, broj 87/08., 136/12. i 15/15.), članka 4. i 15. Pravilnika o polugodišnjem i godišnjem izvještaju o izvršenju proračuna (Narodne novine, broj 24/13.) i članka 29. Statuta Općine Kula Norinska (Službeni glasnik Dubrovačko-neretvanske županije, broj 6/13.), Općinsko vijeće Općine Kula Norinska na 21. sjednici, održanoj 10. rujna 2020. godine, donijelo je

**POLUGODIŠNJI IZVJEŠTAJ O IZVRŠENJU PRORAČUNA
OPĆINE KULA NORINSKA ZA RAZDOBLJE OD 01.01. - 30.06.2020. GODINE**

Polugodišnji izvještaj o izvršenju Proračuna Općine Kula Norinska za razdoblje od 01.01. - 30.06.2020. godine sadrži:

Članak 1.

	Izvršenje		Plan 2020.	Izvršenje		Indeks (3/1)	Indeks (3/2)
	I.-VI. 2019.	1		I.-VI. 2020.	3		
A. RAČUN PRIHODA I RASHODA							
6 - Prihodi poslovanja	3.112.369,64		7.600.000,00	2.067.819,16	66,44	27,21	
7 - Prihodi od prodaje nefinancijske imovine	4.123.228,56		4.000.000,00	0,00	0,00	0,00	
3 - Rashodi poslovanja	1.310.876,40		3.271.000,00	1.414.612,90	107,91	43,25	
4 - Rashodi za nabavu nefinancijske imovine	2.891.736,68		8.329.000,00	678.167,16	23,45	8,14	
RAZLIKA - višak/ manjak	3.032.985,12		0,00	-24.960,90			
B. RAČUN ZADUŽIVANJA/FINANCIRANJA							
8 - Primici od financijske imovine i zaduživanja	0,00		0,00	0,00			
5 - Izdaci za financijsku imovinu i otplate zajmova	0,00		0,00	0,00			
NETO ZADUŽIVANJE/FINANCIRANJE	0,00		0,00	0,00			
VIŠAK/MANJAK + NETO ZADUŽIVANJA/FINANCIRANJA	3.032.985,12		0,00	-24.960,90			
C. SVEUKUPNO PRIHODI I PRIMICI	7.235.598,20		11.600.000,00	2.067.819,16	28,58	17,83	
SVEUKUPNO RASHODI I IZDACI	4.202.613,08		11.600.000,00	2.092.780,06	49,80	18,04	

OPĆI DIO

A - PRIHODI / PRIMICI

Konto /izv.fin.	Vrsta prihoda primitka	Izvršenje I.-VI. 2019.	Izvorni plan 2020.	Izvršenje I. - VI. 2020.	Indeks (4/2)	Indeks (4/3)
		2	3	4	5	6
	I					
	SVEUKUPNO PRIHODI	7.235.598,20	11.600.000,00	2.067.819,16	28,58	17,83
6	PRIHODI POSLOVANJA	3.112.369,64	7.600.000,00	2.067.819,16	66,44	27,21
61	Prihodi od poreza	2.543.809,52	3.610.000,00	1.590.049,78	62,51	44,05
611	Porez i prirez na dohodak	1.871.865,77	3.500.000,00	1.586.478,23	84,75	45,33
6112	Porez i prirez na dohodak od nesamostalnog rada	526.900,05		738.890,85	140,23	
6112	Porez i prirez na dohodak fiskalno izravnanje	1.344.965,72		1.074.908,14	79,92	
6113	Porez i prirez na dohodak po osnovi kamata na štednji	0,00		0,00		
6117	Povrat poreza i prireza na dohodak			-227.320,76		
612	Porez na dobit	0,00	0,00	0,00		
6121	Porez na dobit od poduzetnika	0,00		0,00		
613	Porez na imovinu	671.405,52	100.000,00	3.034,93	0,45	3,03
6134	Porez na promet nekretnina	671.405,52		3.034,93	0,45	
614	Porez na robu i usluge	538,23	10.000,00	536,62	99,70	5,37
6145	Porez na potrošnju alk. i bezalk. pića	538,23		536,62	99,70	
	Porez na tvrtku	0,00		0,00		
63	Pomoći iz inozemstva (darovnice) i od subjekata unutar općeg proračuna	432.549,25	3.630.000,00	343.499,69	0,00	9,46
632	Pomoć od međunarodnih organizacija	0,00	0,00	0,00		
6321	Tekuće pomoći od međunarodnih organizacija	0,00		0,00		
633	Pomoći iz proračuna	432.549,25	3.630.000,00	343.499,69	0,00	9,46
6331	Tekuće pomoći iz državnog proračuna	15.700,00		343.499,69	0,00	
	Tekuće pomoći od zavoda za zapošljavanje	333.849,25		0,00	0,00	
6332	Kapitalne pomoći iz državnog proračuna	0,00		0,00		
	Kapitalne pomoći iz županijskog proračuna	83.000,00		0,00		
634	Pomoći od ostalih subjekata unutar opće države	0,00	0,00	0,00		
6341	Tekuće pomoći od ostalih subjekata	0,00		0,00		
64	Prihodi od imovine	126.647,38	260.000,00	99.352,55	78,45	38,21
641	Prihodi od financijske imovine	24,03	5.000,00	7,62	31,71	0,15
6414	Kamate	24,03		7,62	31,71	
642	Prihodi od nefinancijske imovine	126.623,35	255.000,00	99.344,93	78,46	38,96
6421	Naknada od koncesija	0,00		0,00		
6422	Prihodi od zakupa i iznajmljivanja	120.000,00		99.072,50	82,56	
6423	Spomenička renta	0,00		0,00		
6429	Naknada za nezakonito izgrađene zgrade	6.623,35		272,43	4,11	

65	Prihodi od upravnih pristojbi,prist.po posebnim propisima i naknada	8.803,49	100.000,00	34.637,14	393,45	34,64
651	Upravne i administrativne pristojbe	168,72		64,48	38,22	
6514	Naknada za promjene polj. zemljišta u grad.	0,00		0,00		
	Ostale nespomenute pristojbe i naknade	168,72		64,48	38,22	
652	Prihodi po posebnim propisima	8.634,77	100.000,00	34.572,66	400,39	34,57
6521	Komunalna naknada	8.155,00		31.215,00	382,77	
6522	Komunalni doprinos	0,00		3.152,45		
6523	Vodni doprinos	479,77		205,21	42,77	
	Komunalne usluge čistoća	0,00		0,00		
6524	Doprinos za šume	0,00		0,00		
6527	Naknade za izdana jamstva	0,00		0,00		
66	Ostali prihodi	560,00	0,00	280,00	50,00	
661	Prihodi ostvareni na tržištu	560,00	0,00	280,00	50,00	
6611	Prihodi od vlastite djelatnosti	560,00		280,00	50,00	
7	PRIHODI OD PRODAJE NEFIN.IMOV.	4.123.228,56	4.000.000,00	0,00		0,00
71	Prih. od prodaje neproizv.dugotr.imov.	4.123.228,56	4.000.000,00	0,00		0,00
711	Prih. od prod. mater.imov.-prirod.bogatst.	4.123.228,56	4.000.000,00	0,00		0,00
7111	Prihodi od prodaje zemljišta	4.123.228,56		0,00		
8	Primici od finansijske imovine i zaduživanja	0,00	0,00	0,00		
84	Primici od zaduživanja	0,00	0,00	0,00		
842	Primljeni krediti od kreditnih i ostalih fin. institucija	0,00	0,00	0,00		
8422	Primljeni krediti od kreditnih institucija	0,00		0,00		

B - RASHODI / IZDACI

Konto	Vrsta rashoda izdataka	Izvršenje I.-VI. 2018.	Izvorni plan 2019.	Izvršenje I. - VI. 2019.	Indeks (4/2)	Indeks (4/3)
	I	2	3	4	5	6
SVEUKUPNO RASHODI/IZDACI		4.202.613,08	11.600.000,00	2.092.780,06	49,80	18,04
3	RASHODI POSLOVANJA	1.310.876,40	3.271.000,00	1.414.612,90	107,91	43,25
31	Rashodi za zaposlene	450.060,61	1.272.000,00	517.423,76	114,97	40,68
311	Plaće (bruto)	386.318,17	1.075.000,00	443.172,27	114,72	41,23
3111	Plaće za zaposlene	224.928,18		203.271,26	90,37	
	Plaće Javni radovi	129.332,35		7.066,00	5,46	
	Plaća - projekt Zajeli i ostvari	32.057,64		232.835,01	726,30	
312	Ostali rashodi za zaposlene	0,00	20.000,00	6.000,00		30,00
3121	Ostali rashodi za zaposlene	0,00		6.000,00		
313	Doprinosi na plaće	63.742,44	177.000,00	68.251,49	107,07	38,56
3131	Doprinos za zdravstvo	37.113,12		33.504,57	90,28	

	Doprinos za zdravstvo Javni radovi	21.505,62		1.165,90	5,42
	Doprinos za zdravstvo Zaželi i ostvari	5.123,70		33.581,02	655,41
3132	Doprinos za ozljede na radu	0,00		0,00	
	Doprinos za ozljede na radu Javni radovi	0,00		0,00	
3133	Doprinos za zapošljavanje	0,00		0,00	
	Doprinos za zapošljavanje Javni radovi	0,00		0,00	
32	Materijalni rashodi	538.063,71	1.248.000,00	523.136,22	97,23
321	Naknade troškova zaposlenima	52.166,40	110.000,00	36.077,43	69,16
3211	Naknade za smještaj na službenom putu	11.055,95		4.325,94	39,13
	Naknade za prijevoz na službenom putu	32.259,00		13.140,00	40,73
	Ostali rashodi službenog putovanja	4.851,45		2.398,70	49,44
	Naknade troškova odlaska i dolaska na posao (+Javni radovi)			5.180,00	
	Naknada putnih troškova - projekt Zaželi i ostvari			9.282,79	
3213	Tečajevi i seminari	4.000,00		1.750,00	43,75
322	Rashodi za materijal i energiju	123.505,21	390.000,00	170.872,78	138,35
3221	Uredski materijal	7.270,48		6.343,71	87,25
	Literatura	0,00		0,00	
	Sredstva čišćenja i održavanja	1.453,23		0,00	
	Ostali materijal za potrebe poslovanja	134,87		335,08	248,45
3222	Namirnice	0,00		0,00	
3223	Električna energija	2.636,00		6.505,44	246,79
	Javna rasvjeta	80.120,30		95.113,36	118,71
3224	Mat. i dijelovi za tekuće investicijsko održavanje	28.048,97		55.950,00	199,47
	Voda	0,00		0,00	
3225	Sitni inventar	3.841,36		6.625,19	172,47
323	Rashodi za usluge	144.747,89	455.000,00	212.436,56	146,76
3231	Usluge telefona, telefaksa	6.413,22		6.686,63	104,26
	Poštarina	1.626,30		2.112,30	129,88
	Troškovi prijevoza	0,00		0,00	
3232	Usluge tek. i investicijskog održavanja grad. objekata	21.500,00		73.533,75	342,02
	Usluge tek. i investicijskog održavanja cesta	50.987,50		44.625,00	87,52
	Ostale usluge tek. i investicijskog održavanja	0,00		0,00	
3233	Tisak, natječaji i oglasi	8.470,00		800,00	9,45
3233	Usluge promidžbe i informiranja	8.500,00		16.642,00	195,79
3234	Potrošnja vode i priključci	754,71		5.747,69	761,58
	Iznošenje i odvoz komunalnog otpada	0,00		4.881,60	
	Odvoz velikog otpada i sanacija deponija	6.102,00		0,00	0,00
3237	Autorski honorari	0,00		0,00	
	Ugovori o djelu	0,00		0,00	

	Usluge odvjetnika i pravnog savjetnika	450,00			343,50	76,33
	Geodetsko-katastarske usluge	0,00			11.250,00	
	Knjigovodstvene usluge	12.500,00			15.000,00	120,00
	Ostale nespomenute usluge	26.844,16			19.714,09	73,44
3238	Usluge ažuriranja računalnih baza	600,00			11.100,00	1.850,00
324	Nakn.trošk.osobama izvan radnog odn.	4.821,22	15.000,00		7.234,27	150,05
3241	Stručno osposobljavanje bez zasnivanja radnog odnosa	4.821,22			7.234,27	150,05
329	Ostali nespomenuti rashodi poslovanja	212.822,99	278.000,00		96.515,18	45,35
3291	Naknade članovima pred. i izvršnih tijela, pov. i sl.	38.950,28			38.949,24	100,00
	Naknade vijećnicima	3.894,93			4.144,12	106,40
	Izborna povjerenstva i birački odbori	0,00			0,00	
	Ostale slične naknade za rad	0,00			0,00	
3292	Premije osiguranja	0,00			0,00	
3293	Reprezentacija	53.916,63			20.011,37	37,12
	Reprezentacija, čajna kuhinja	2.750,65			2.314,51	84,14
	Proslava Dana Općine	0,00			0,00	
3294	Članarine i sudske pristojbe	4.096,00			1.095,94	26,76
3295	Naknada za utjecaj na okoliš i razvoj	0,00			0,00	
3299	Izdaci očuvanja prirode - protupožarna zaštita - DVD	25.500,00			30.000,00	117,65
	Rashodi protokola	0,00			0,00	
	Pomoć za elementarnu nepogodu	65.123,00			0,00	
	Povrat više uplaćenih sredstava HZZ	18.591,50			0,00	
34	Financijski rashodi	3.124,14	6.000,00		6.395,76	204,72
342	Kamate za primljene kredite i zajmove	0,00	0,00		0,00	0,00
3423	Kamate za primljene kredite i zajmove	0,00			0,00	0,00
343	Ostali financijski rashodi	3.124,14	6.000,00		6.395,76	204,72
3431	Usluge platnog prometa	3.068,58			6.380,60	207,93
3433	Zatezne kamate	55,56			15,16	27,29
3434	Ostali financijski rashodi	0,00			0,00	
36	Pomoći dane u inozemstvo i unutar općeg proračuna	0,00	0,00		0,00	
363	Pomoći unutar općeg proračuna	0,00	0,00		0,00	
3632	Kapitalne pomoći mjesnim odborima	0,00			0,00	
37	Naknade građanima i kućanstvima na temelju osiguranja i druge naknade	93.802,06	260.000,00		133.876,30	142,72
372	Ostale naknade građan.i kućanstv.iz pror.	93.802,06	260.000,00		133.876,30	142,72
3721	Pomoć obiteljima i kućanstvima	27.569,25			18.500,00	67,10
	Stipendije i školarine	51.200,00			75.000,00	146,48
	Ostale naknade iz proračuna u novcu (bebe)	6.000,00			33.000,00	550,00

3722	Sufinanciranje prijevoza srednjoškolskih učenika	9.032,81		7.376,30	81,66	
38	Ostali rashodi	225.825,88	485.000,00	233.780,86	103,52	48,20
381	Tekuće donacije	211.825,88	460.000,00	228.780,86	108,00	49,73
3811	Tekuće donacije vjerskim zajednicama	0,00		49.850,00	0,00	
	Dječji centar	98.955,05		87.205,86	88,13	
	Tekuće donacije udrugama u kulturi	21.000,00		10.500,00	50,00	
	Tekuće donacije sportskim društvima	68.300,00		67.000,00	98,10	
	Tekuće donacije Crveni križ	7.106,28		0,00		
	Tekuće donacije HGSS	3.000,00		0,00		
	Ostale tekuće donacije	13.464,55		14.225,00	105,65	
385	Izvanredni rashodi	0,00	0,00	0,00		
386	Kapitalne pomoći	14.000,00	25.000,00	5.000,00	35,71	20,00
3863	Kapitalne pomoći Zona Nova Sela	14.000,00		5.000,00	35,71	
4	RASHODI ZA NABAVU NEF. IMOVINE	2.891.736,68	8.329.000,00	678.167,16	23,45	8,14
42	Rashodi za nab. proizv.dugotr.imov.	2.891.736,68	8.329.000,00	678.167,16	23,45	8,14
421	Građevinski objekti	2.680.711,68	7.470.000,00	454.104,66	16,94	6,08
4213	Izgradnja nerazvrstane ceste Desne	131.556,25		0,00		
	Izgradnja parkinga pored OŠ Kula Norinska			209.244,63		
4214	Sportski, rekreacijski centri i igrališta	0,00		83.531,25		
	Izgradnja komunalne infrastrukture zone Nova Sela	2.549.155,43		0,00		
	Projekt "Pametni gradovi i općine"	0,00		14.024,15		
	Izgradnja oborinske odvodnje na dijelu naselja Krvavac	0,00		147.304,63		
	Energetska obnova doma Nova Sela	0,00		0,00		
422	Postrojenja i oprema	51.650,00	79.000,00	23.000,00	44,53	29,11
4221	Računala i računalna oprema	0,00		0,00		
	Uredski namještaj	0,00		0,00		
	Ostala uredska oprema	0,00		0,00		
	Oprema za DVD i CZ	0,00		0,00		
4223	Posude za miješani komunalni otpad	0,00		0,00		
	Oprema za održavanje	29.050,00		23.000,00	79,17	
4226	Oprema za dječje igralište i vrtić	22.600,00		0,00		
426	Nematerijalna proizvedena imovina	159.375,00	780.000,00	201.062,50	126,16	25,78
4264	Ulaganja u Poduzetničku zonu	0,00		0,00		
	Ostali projekti	159.375,00		201.062,50		
5	IZDACI ZA FIN. IMOVINU I OTPLATE ZAJMOVA	0,00	0,00	0,00	0,00	0,00
54	Izdaci za otpl.glavn.primlj.kred.i zajm.	0,00	0,00	0,00	0,00	0,00
542	Otplata glavnice prim. kredita od kred. institucija	0,00	0,00	0,00	0,00	0,00
5422	Otplata glavnice prim. kredita od kred. institucija kratkoročni	0,00		0,00		

POSEBNI DIO

Pozicija	Broj konta/ šif. izv. fin.	Vrsta rashoda i izdataka	Izvorni plan 2020.	Izvršenje I. - VI. 2020.	Indeks (3/2)
		I	2	3	4
	RAZDJEL 001	OPĆINSKO VIJEĆE, NAČELNIKI TIJELA OPĆINSKE UPRAVE	1.123.000,00	488.851,43	43,53
Glava 00101			1.123.000,00	488.851,43	43,53
FUNKCIJSKA KLASIFIKACIJA		011 Izvršna i zakonodavna tijela	1.123.000,00	488.851,43	43,53
PROGRAM P 1001		Finan. Vijeća, Načelnika i tijela općinske uprave	1.123.000,00	488.851,43	43,53
A 1001 - 01		Finan. Vijeća, Načelnika i tijela općinske uprave	1.078.000,00	465.851,43	43,21
3		Rashodi poslovanja	1.078.000,00	465.851,43	43,21
31		Rashodi za zaposlene	497.000,00	242.775,83	48,85
311		Plaće (bruto)	410.000,00	203.271,26	49,58
3111		Plaće za zaposlene	410.000,00	203.271,26	49,58
312		Ostali rashodi za zaposlene	20.000,00	6.000,00	30,00
3121		Ostali rashodi za zaposlene (regres, božićnica)	20.000,00	6.000,00	0,00
313		Doprinosi na plaće	67.000,00	33.504,57	50,01
3132		Doprinosi za zdravstveno osig.	67.000,00	33.504,57	50,01
3132		Doprinosi za zdravstveno osig.	0,00	0,00	
3133		Doprinosi za zapošljavanje	0,00	0,00	
32		Materijalni rashodi	575.000,00	216.679,84	37,68
321		Naknade troškova zaposlenima	110.000,00	36.077,43	32,80
3211		Naknade za smještaj na službenom putu	15.000,00	4.325,94	28,84
3211		Naknade za prijevoz na službenom putu	60.000,00	13.140,00	21,90
3211		Ostali rashodi službenog putovanja	10.000,00	2.398,70	23,99
3212		Naknade troškova odlaska i dolaska na posao (+Javni radovi)	15.000,00	5.180,00	34,53
3212		Naknada putnih troškova - projekt Zaželi i ostvari	5.000,00	9.282,79	185,66
3213		Tečajevi i seminari	5.000,00	1.750,00	35,00
322		Rashodi za materijal i energiju	55.000,00	19.809,42	36,02
3221		Uredski materijal	20.000,00	6.343,71	31,72
3221		Literatura	5.000,00	0,00	0,00
3221		Sredstva čišćenja i održavanja	5.000,00	0,00	0,00
3221		Ostali materijal za potrebe poslovanja	10.000,00	335,08	3,35
3223		Električna energija	5.000,00	6.505,44	130,11
3225		Sitni inventar	10.000,00	6.625,19	66,25
323		Rashodi za usluge	210.000,00	94.277,81	44,89
3231		Usluge telefona, Interneta	15.000,00	6.686,63	44,58
3231		Poštarina	5.000,00	2.112,30	42,25
3233		Tisak natječaji i oglasi	15.000,00	800,00	5,33

3233	Usluge promidžbe i informiranja	15.000,00	16.642,00	110,95
3234	Potrošnja vode i priključci	5.000,00	5.747,69	114,95
3237	Iznošenje i odvoz komunalnog otpada	0,00	4.881,60	0,00
3237	Autorski honorari	5.000,00	0,00	0,00
3237	Ugovori o djelu	10.000,00	0,00	0,00
3237	Usluge odvjetnika i pravnog savjetnika	10.000,00	343,50	3,44
3237	Geodetsko-katastarske usluge	30.000,00	11.250,00	37,50
3237	Knjigovodstvene usluge	40.000,00	15.000,00	37,50
3237	Ostale nespomenute usluge	50.000,00	19.714,09	39,43
3238	Usluge ažuriranja računalnih baza	10.000,00	11.100,00	111,00
329	Ostali nespomenuti rashodi poslovanja	200.000,00	66.515,18	33,26
3291	Naknade članovima pred. i izvršnih tijela, pov. i sl.	80.000,00	38.949,24	48,69
3291	Naknade vijećnicima	15.000,00	4.144,12	27,63
3291	Izborna povjerenstva i birački odbori	0,00	0,00	0,00
3291	Ostale slične naknade za rad	0,00	0,00	0,00
3292	Premije osiguranja	0,00	0,00	0,00
3293	Reprezentacija	70.000,00	20.011,37	28,59
3293	Reprezentacija čajna kuhinja	5.000,00	2.314,51	46,29
3293	Proslava Dana Općine	15.000,00	0,00	0,00
3294	Članarine i sudske pristojbe	10.000,00	1.095,94	10,96
3299	Rashodi protokola	5.000,00	0,00	0,00
3299	Pomoć za elementarnu nepogodu	0,00	0,00	0,00
3299	Povrat više uplaćenih sredstava HZZ	0,00	0,00	0,00
34	Financijski rashodi	6.000,00	6.395,76	106,60
343	Ostali financijski rashodi	6.000,00	6.395,76	106,60
3431	Usluge platnog prometa	5.000,00	6.380,60	127,61
3433	Zatezne kamate	0,00	15,16	0,00
3434	Ostali financijski rashodi	1.000,00	0,00	0,00
A 1001 - 02	Izvršavanje financijskih obveza	0,00	0,00	0,00
3	Rashodi poslovanja	0,00	0,00	0,00
34	Financijski rashodi	0,00	0,00	0,00
342	Kamate za primljene kredite i zajmove	0,00	0,00	0,00
3423	Kamate za primljene kredite i zajmove	0,00	0,00	0,00
5	Izdaci za financijsku imovinu	0,00	0,00	0,00
54	Izdaci za otplatu glavnice prim. kredita i zajmova	0,00	0,00	0,00
542	Otplata glavnice prim. kredita od kred. institucija	0,00	0,00	0,00
5422	Otplata glav. prim. kredita od kred. institucija kratkoročni	0,00	0,00	0,00
547	Otplata glavnice primljenih zajmova od dr. razina vlasti	0,00	0,00	0,00
5471	Otplata glavnice primljenih zajmova od drž. proračuna	0,00	0,00	0,00
K 1001 - 01	Opremanje uredskih prostorija	25.000,00	0,00	0,00

4	Rashodi za nabavu nefinancijske imovine	25.000,00	0,00	
42	Rashodi za nabavu proiz.dugotr.imovine	25.000,00	0,00	
422	Postrojenja i oprema	25.000,00	0,00	
4221	Računala i računalna oprema	10.000,00	0,00	
4221	Uredski namještaj	10.000,00	0,00	
4221	Ostala uredska oprema	5.000,00	0,00	
K 1001 - 02	Oprema i uređaji	20.000,00	23.000,00	
4	Rashodi za nabavu nefinancijske imovine	20.000,00	23.000,00	
42	Rashodi za nabavu proiz.dugotr.imovine	20.000,00	23.000,00	
422	Postrojenja i oprema	20.000,00	23.000,00	
42211	Oprema za održavanje	20.000,00	23.000,00	
	DRUŠTVENE DJELATNOSTI	1.747.000,00	674.539,36	38,61
	PREDŠKOLSKI ODGOJ I OSNOVNO OBRAZ.	200.000,00	87.205,86	43,60
FUNKCIJSKA KLASIFIKACIJA	091 Predškolsko i osnovno obrazovanje	200.000,00	87.205,86	43,60
PROGRAM P 1002	Financiranje predškolskog odgoja	200.000,00	87.205,86	43,60
A 1002 - 01	Financiranje - Dječji centar	200.000,00	87.205,86	43,60
3	Rashodi poslovanja	200.000,00	87.205,86	43,60
38	Ostali rashodi	200.000,00	87.205,86	43,60
381	Tekuće donacije	200.000,00	87.205,86	43,60
3811	Dječji centar	200.000,00	87.205,86	43,60
	KULTURA	60.000,00	10.500,00	17,50
FUNKCIJSKA KLASIFIKACIJA	082 Službe kulture	60.000,00	10.500,00	17,50
PROGRAM P 1003	Kulturne djelatnosti	60.000,00	10.500,00	17,50
A 1003 - 01	Financ. kulturno umjet.društava i udr. u kulturi	60.000,00	10.500,00	17,50
3	Rashodi poslovanja	60.000,00	10.500,00	17,50
38	Ostali rashodi	60.000,00	10.500,00	17,50
381	Tekuće donacije	60.000,00	10.500,00	17,50
3811	Tekuće donacije udrugama u kulturi	60.000,00	10.500,00	17,50
	ŠPORT	140.000,00	67.000,00	47,86
FUNKCIJSKA KLASIFIKACIJA	081 Službe rekreacije i športa	140.000,00	67.000,00	47,86
PROGRAM P 1004	Financiranje športskih aktivnosti	140.000,00	67.000,00	47,86
A 1004 - 01	Financiranje športskih društava	140.000,00	67.000,00	47,86
3	Rashodi poslovanja	140.000,00	67.000,00	47,86
38	Ostali rashodi	140.000,00	67.000,00	47,86
381	Tekuće donacije	140.000,00	67.000,00	47,86
3811	Tekuće donacije športskim društvima	140.000,00	67.000,00	47,86
	VATROGASTVO, CIV. ZAŠTITA, CK i HGSS	227.000,00	30.000,00	13,22
FUNKCIJSKA KLASIFIKACIJA	032 Usluge protupožarne zaštite	227.000,00	30.000,00	13,22
PROGRAM P 1005	Vatrogastvo, civ. zaštita i HGSS	227.000,00	30.000,00	60,00

A 1005 - 01	Financiranje djelatnosti DVD-a	200.000,00	30.000,00	60,00
3	Rashodi poslovanja	50.000,00	30.000,00	60,00
32	Materijalni rashodi	50.000,00	30.000,00	60,00
329	Ostali nespomenuti rashodi poslovanja	50.000,00	30.000,00	60,00
3299	Izdaci očuvanja prirode - protupožarna zaštita - DVD	50.000,00	30.000,00	60,00
4	Rashodi za nabavu nefinancijske imovine	150.000,00	0,00	
42	Rashodi za nabavu proizvedene dugot. imovine	150.000,00	0,00	
421	Građevinski objekti	150.000,00	0,00	
4213	Izgradnja protupožarnih putova	150.000,00	0,00	
A 1005 - 02	Financiranje djelatnosti CZ, CK i HGSS-a	23.000,00	0,00	0,00
3	Rashodi poslovanja	23.000,00	0,00	
32	Materijalni rashodi	23.000,00	0,00	0,00
329	Ostali nespomenuti rashodi poslovanja	23.000,00	0,00	
3299	Financiranje Crvenog križa	20.000,00	0,00	
3299	Financiranje Civilne zaštite	1.000,00	0,00	
3299	Financiranje HGSS-a	2.000,00	0,00	
K 1005 - 02	Kupnja opreme za CZ	4.000,00	0,00	0,00
4	Rashodi za nabavu nefinancijske imovine	4.000,00	0,00	0,00
42	Rashodi za nabavu proizvedene dugot. imovine	4.000,00	0,00	0,00
422	Postrojenja i oprema	4.000,00	0,00	0,00
	SOCIJALNA SKRB	890.000,00	326.147,93	36,65
	10 Socijalna zaštita	890.000,00	326.147,93	36,65
FUNKCIJSKA KLASIFIKACIJA	Socijalna skrb	890.000,00	326.147,93	36,65
PROGRAM P 1006	Socijalna pomoć građanima i kućanstvima	890.000,00	326.147,93	36,65
A 1006 - 01	Rashodi poslovanja	890.000,00	326.147,93	36,65
31	Rashodi za zaposlene	775.000,00	274.647,93	35,44
311	Plaće za javne radove	225.000,00	7.066,00	3,14
3111	Plaće za javne radove	225.000,00	7.066,00	3,14
313	Doprinosi na plaće - Javni radovi	37.000,00	1.165,90	3,15
3132	Doprinosi za zdravstveno osig. - Javni radovi	37.000,00	1.165,90	3,15
3132	Doprinosi ozljede na radu - Javni radovi	0,00	0,00	
3133	Doprinosi za zapošljavanje - Javni radovi	0,00	0,00	
31	Rashodi za zaposlene - projekt Zaželi i ostvari	513.000,00	266.416,03	51,93
311	Plaće (bruto)	440.000,00	232.835,01	52,92
3111	Plaća za administratora	80.000,00	0,00	0,00
3111	Plaće za zaposlene	360.000,00	232.835,01	64,68
313	Doprinosi na plaće	73.000,00	33.581,02	46,00
3132	Doprinosi za zdravstveno osig. - administrator	13.000,00	0,00	0,00
3132	Doprinosi za zdravstveno osig. - zaposleni	60.000,00	33.581,02	55,97

32	Materijalni rashodi	10.000,00	0,00	0,00
322	Rashodi za materijal i energiju	5.000,00	0,00	0,00
3221	Sredstva čišćenja i održavanja	5.000,00	0,00	0,00
329	Ostali nespomenuti rashodi poslovanja	5.000,00	0,00	0,00
3293	Reprezentacija javni radovi	5.000,00	0,00	0,00
37	Nakn. građ. i kuć. na tem. osig. i dr. naknade	105.000,00	51.500,00	49,05
372	Ostale naknade građ. i kuć. iz proračuna	105.000,00	51.500,00	49,05
3721	Pomoć obiteljima i kućanstvima	30.000,00	18.500,00	61,67
3721	Pomoć za ogrjev	15.000,00	0,00	0,00
3721	Ostale naknade iz proračuna u novcu (novor. bebe)	40.000,00	33.000,00	82,50
	Božićnice za umirovljenike	20.000,00	0,00	0,00
	VJERSKE ZAJ. I OSTALE UDRUGE	60.000,00	64.075,00	106,79
	084 Religijske i druge službe zajednice	60.000,00	64.075,00	106,79
	Vjerske zajednice i ostale udruge	60.000,00	64.075,00	106,79
	Financ. djelatnosti vjerskih zaj. i ostalih udruga	60.000,00	64.075,00	106,79
	Rashodi poslovanja	60.000,00	64.075,00	106,79
38	Ostali rashodi	60.000,00	64.075,00	106,79
381	Tekuće donacije	60.000,00	64.075,00	106,79
3811	Tekuće donacije vjerskim zajednicama	20.000,00	49.850,00	249,25
3811	Ostale tekuće donacije	40.000,00	14.225,00	35,56
	OPĆI RAZVOJ ZAJEDNICE	170.000,00	89.610,57	52,71
	Obrazovanje	170.000,00	89.610,57	52,71
	09 Obrazovanje	170.000,00	89.610,57	52,71
	Ulaganje u obrazovanje	170.000,00	89.610,57	52,71
3	Rashodi poslovanja	170.000,00	89.610,57	52,71
32	Materijalni rashodi	15.000,00	7.234,27	48,23
324	Naknada troškova osobama izvan radnog odnosa	15.000,00	7.234,27	48,23
3241	Stručno osposobljavanje bez zasnivanja radnog o.	15.000,00	7.234,27	48,23
37	Naknade građ. i kuć. na tem. osig. i dr. nakn.	155.000,00	82.376,30	53,15
372	Ostale nakn. građ. i kuć. iz proračuna	155.000,00	82.376,30	53,15
3721	Stipendije i školarine	125.000,00	75.000,00	60,00
	Sufinanciranje nabave školskog radnog materijala	5.000,00	0,00	0,00
3722	Sufinanciranje prijetoza srednjoškolskih učenika	25.000,00	7.376,30	29,51
	KOMUNALNO ODRŽAVANJE I IZGRADNJA	8.730.000,00	#REF!	#REF!
	KOMUNALNA INFRASTRUKTURA	525.000,00	269.222,11	51,28
	Komunalno održavanje	525.000,00	269.222,11	51,28
	Opći ekonomski poslovi	525.000,00	269.222,11	51,28
	Održavanje javne rasvjete	180.000,00	95.113,36	52,84
3	Rashodi poslovanja	180.000,00	95.113,36	52,84

	32	Materijalni rashodi	180.000,00	95.113,36	52,84
	322	Rashodi za materijal i energiju	180.000,00	95.113,36	52,84
	3223	Javna rasvjeta	180.000,00	95.113,36	52,84
A 1009 - 02		Tekuće i investicijsko održavanje	100.000,00	55.950,00	55,95
	3	Rashodi poslovanja	100.000,00	55.950,00	55,95
	32	Materijalni rashodi	100.000,00	55.950,00	55,95
	322	Rashodi za materijal i energiju	100.000,00	55.950,00	55,95
	3224	Mat. i dijelovi za tekuće invest. održavanje	100.000,00	55.950,00	55,95
	36	Pomoći dane unutar opće države	0,00	0,00	
	363	Pomoći unutar općine	0,00	0,00	
	3632	Kapitalne pomoći mjestima	0,00	0,00	
	4	Rashodi za nabavu nefinancijske imovine	0,00	0,00	
	42	Rashodi za nabavu proizv.dugot.imovine	0,00	0,00	
	422	Postrojenja i oprema	0,00	0,00	
	4223	Oprema za održavanje	0,00	0,00	
A 1009 - 03		Održavanje nerazvrstanih cesta	50.000,00	44.625,00	89,25
	3	Rashodi poslovanja	50.000,00	44.625,00	89,25
	32	Materijalni rashodi	50.000,00	44.625,00	89,25
	323	Rashodi za usluge	50.000,00	44.625,00	89,25
	3232	Usluge tek. i invest. održavanja građ. objekata	50.000,00	44.625,00	89,25
A 1009 - 04		Odvoz velikog otpada i sanacija deponija	20.000,00	0,00	0,00
	3	Rashodi poslovanja	20.000,00	0,00	0,00
	32	Materijalni rashodi	20.000,00	0,00	0,00
	323	Rashodi za usluge	20.000,00	0,00	0,00
	3234	Odvoz velikog otpada i sanacija deponija	20.000,00	0,00	0,00
A 1009 - 05		Ukršavanje za prazničke dane i blagdane	20.000,00	0,00	0,00
	3	Rashodi poslovanja	20.000,00	0,00	0,00
	32	Materijalni rashodi	20.000,00	0,00	0,00
	323	Rashodi za usluge	20.000,00	0,00	0,00
	3232	Ostale usluge tek. i investicijskog održavanja	20.000,00	0,00	0,00
A 1009 - 06		Održavanje čistoće - odvoz komun.otpada	25.000,00	0,00	0,00
	3	Rashodi poslovanja	25.000,00	0,00	0,00
	32	Materijalni rashodi	25.000,00	0,00	0,00
	329	Ostali nespomenuti rashodi poslovanja	25.000,00	0,00	0,00
	3295	Naknada za utjecaj na okoliš i razvoj	25.000,00	0,00	0,00
A 1009 - 07		Tekuće i investicijsko održavanje javne rasvjete	20.000,00	0,00	0,00
	3	Rashodi poslovanja	20.000,00	0,00	0,00
	32	Materijalni rashodi	20.000,00	0,00	0,00

	323	Rashodi za usluge		20.000,00		0,00	0,00
	32321	Usluge tek. i invest. održavanja građ. objekata		20.000,00		0,00	0,00
A 1009 - 08		Uređenja groblja		50.000,00		0,00	0,00
	3	Rashodi poslovanja		50.000,00		0,00	0,00
	32	Materijalni rashodi		50.000,00		0,00	0,00
	323	Rashodi za usluge		50.000,00		0,00	0,00
	32321	Usluge tek. i invest. održavanja građ. objekata		50.000,00		0,00	0,00
A 1009 - 09		Uređenje igrališta NK Maestral		60.000,00		73.533,75	122,56
	3	Rashodi poslovanja		60.000,00		73.533,75	122,56
	32	Materijalni rashodi		60.000,00		73.533,75	122,56
	323	Rashodi za usluge		60.000,00		73.533,75	122,56
	3232	Usluge tek. i invest. održavanja građ. objekata		60.000,00		73.533,75	122,56
PROGRAM P 1010		Kupnja i gradnja objekata komun.infrast.		8.205.000,00		#REF!	#REF!
FUNKCIJSKA KLASIFIKACIJA		04 Opći ekonomski poslovi		8.205.000,00		#REF!	#REF!
K 1010 - 01		Izgradnja parkinga Kula Norinska		150.000,00		209.244,63	0,01
	4	Rashodi za nabavu nefinancijske imovine		150.000,00		209.244,63	139,50
	42	Rashodi za nabavu proizv. dug.imovine		150.000,00		209.244,63	139,50
	421	Grđevinski objekti		150.000,00		209.244,63	139,50
	4213	Izgradnja parkinga Kula Norinska		150.000,00		209.244,63	139,50
K 1010 - 02		Poslovna zona NOVA SELA		4.025.000,00		5.000,00	0,12
	3	Rashodi poslovanja		25.000,00		5.000,00	20,00
	38	Ostali rashodi		25.000,00		5.000,00	20,00
	386	Kapitalne pomoći		25.000,00		5.000,00	20,00
	3863	Kapitalne pomoći Zona Nova Sela		25.000,00		5.000,00	20,00
	4	Rashodi za nabavu nefinancijske imovine		4.000.000,00		0,00	0,00
	42	Rashodi za nabavu proizv. dug.imovine		4.000.000,00		0,00	0,00
	421	Grđevinski objekti		4.000.000,00		0,00	0,00
	4214	Izgradnja komunalne infrastrukture zone Nova Sela		4.000.000,00		0,00	0,00
K 1010 - 03		Izrada UPU, DPU i ost. projekt.dokument.		430.000,00		201.062,50	46,76
	4	Rashodi za nabavu nefinancijske imovine		430.000,00		201.062,50	46,76
	42	Rashodi za nabavu proizved. dug.imovine		430.000,00		201.062,50	46,76
	426	Nematerijalna proizvedena imovina		430.000,00		201.062,50	46,76
	4264	Ostali projekti		430.000,00		201.062,50	46,76
K 1010 - 04		Nabava posuda za komunalni otpad i ost. opreme		50.000,00		0,00	0,00
	4	Rashodi za nabavu nefinancijske imovine		50.000,00		0,00	0,00
	42	Rashodi za nabavu proizv.dugot.imovine		50.000,00		0,00	0,00

422	Postrojenja i oprema	50.000,00	0,00	0,00
4223	Posude za komunalni otpad	50.000,00	0,00	0,00
K 1010 - 05	Izgradnja dječjeg igrališta, vrtića i sportskog centra	130.000,00	83.531,25	64,25
4	Rashodi za nabavu nefinancijske imovine	130.000,00	83.531,25	64,25
42	Rashodi za nabavu proizv.dugot.imovine	130.000,00	83.531,25	64,25
421	Građevinski objekti	100.000,00	83.531,25	83,53
4214	Sportski, rekreacijski centri i igrališta	100.000,00	83.531,25	83,53
422	Postrojenja i oprema	30.000,00	0,00	0,00
4226	Oprema za dječje igralište i vrtić	30.000,00	0,00	0,00
K 1010 - 06	Projekt energetske obnove doma Nova Sela	100.000,00	0,00	0,00
4	Rashodi za nabavu nefinancijske imovine	100.000,00	0,00	0,00
42	Rashodi za nabavu proizv.dugot.imovine	100.000,00	0,00	0,00
421	Građevinski objekti	0,00	0,00	0,00
421	Građevinski objekti	0,00	0,00	0,00
426	Nematerijalna proizvedena imovina	100.000,00	0,00	0,00
K 1010 - 07	Izgradnja oborinske - Stjepana Radića - Krvavac	0,00	147.304,63	
4	Rashodi za nabavu nefinancijske imovine	0,00	147.304,63	
42	Rashodi za nabavu proizv.dugot.imovine	0,00	147.304,63	
421	Građevinski objekti	0,00	147.304,63	
4214	Građevinski objekti	0,00	147.304,63	
K 1010 - 12	Izgradnja oborinskog kanala u ulici Stjepana Radića - Krvavac	350.000,00	0,00	0,00
4	Rashodi za nabavu nefinancijske imovine	350.000,00	0,00	0,00
42	Rashodi za nabavu proizv.dugot.imovine	350.000,00	0,00	0,00
421	Građevinski objekti	350.000,00	0,00	0,00
421	Izgradnja oborinske - Stjepana Radića - Krvavac	350.000,00	0,00	0,00
K 1010 - 09	Izgradnja vidikovca - Bagalovići	300.000,00	0,00	0,00
4	Rashodi za nabavu nefinancijske imovine	300.000,00	0,00	0,00
42	Rashodi za nabavu proizv.dugot.imovine	300.000,00	0,00	0,00
421	Građevinski objekti	300.000,00	0,00	0,00
421	Izgradnja vidikovca - Bagalovići	300.000,00	0,00	0,00
K 1010 - 10	Izgradnja LED rasvjete	250.000,00	0,00	0,00
4	Rashodi za nabavu nefinancijske imovine	250.000,00	0,00	0,00
42	Rashodi za nabavu proizv.dugot.imovine	250.000,00	0,00	0,00
421	Građevinski objekti	250.000,00	0,00	0,00
421	Izgradnja vidikovca - Bagalovići	250.000,00	0,00	0,00
K 1010 - 11	Projekt "Pametnih gradova i općina"	250.000,00	14.024,15	5,61
4	Rashodi za nabavu nefinancijske imovine	250.000,00	14.024,15	5,61
42	Rashodi za nabavu proizv.dugot.imovine	250.000,00	14.024,15	5,61
421	Građevinski objekti	250.000,00	0,00	0,00

426	Nematerijalna proizvedena imovina	250.000,00	14.024,15	5,61
K 1010 - 13	Izgradnja prik. vodoopskrbne mreže za PZ Nova Sela	400.000,00	0,00	0,00
4	Rashodi za nabavu nefinancijske imovine	400.000,00	0,00	0,00
42	Rashodi za nabavu proizv.dugot.imovine	400.000,00	0,00	0,00
421	Građevinski objekti	400.000,00	0,00	0,00
426	Nematerijalna proizvedena imovina	0,00	0,00	0,00
K 1010 - 014	Izgradnja vodoopskrbe Borovci - Nova Sela	500.000,00	#REF!	0,00
4	Rashodi za nabavu nefinancijske imovine	500.000,00	#REF!	0,00
42	Rashodi za nabavu proizv. dug.imovine	500.000,00	#REF!	0,00
421	Građevinski objekti	500.000,00	#REF!	0,00
K 1010 - 015	Rekonstrukcija parka u Kuli Norinskoj	170.000,00	0,00	0,00
4	Rashodi za nabavu nefinancijske imovine	170.000,00	0,00	0,00
42	Rashodi za nabavu proizv. dug.imovine	170.000,00	0,00	0,00
421	Građevinski objekti	170.000,00	0,00	0,00
K 1010 - 016	Izgradnja vatrogasnog doma Kula Norinska	800.000,00	#REF!	0,00
4	Rashodi za nabavu nefinancijske imovine	800.000,00	#REF!	0,00
42	Rashodi za nabavu proizv. dug.imovine	800.000,00	#REF!	0,00
421	Građevinski objekti	800.000,00	#REF!	0,00
7K 1010 - 014	Izgradnja kom. infrastrukture na groblju u Novim Selima	300.000,00	#REF!	0,00
4	Rashodi za nabavu nefinancijske imovine	300.000,00	#REF!	0,00
42	Rashodi za nabavu proizv. dug.imovine	300.000,00	#REF!	0,00
421	Građevinski objekti	300.000,00	#REF!	0,00
	UKUPNO	11.600.000,00	#REF!	#REF!

Ovaj Polugodišnji izvještaj o izvršenju Proračuna Općine Kula Norinska za 2020. godinu stupa na snagu osmog dana od dana objave u Službenom glasniku Dubrovačko-neretvanske županije

KLASA: 400-04/20-01/01

URBROJ: 2148/02-20-2

Kula Norinska, 10. rujna 2020.

Predsjednik
Općinskog vijeća
Nikola Batinović, v.r.

Na temelju članka 109. i 113. Zakona o prostornom uređenju (Narodne novine, broj 153/13., 65/17., 114/18., 39/19., 98/19.) i članka 29. Statuta Općine Kula Norinska (Službeni glasnik Dubrovačko-neretvanske županije, 6/13., 5/18. i 11/20.), Općinsko vijeće Općine Kula Norinska, na 21. sjednici, održanoj 10. rujna 2020. godine, donijelo je

ODLUKU

o donošenju

II. izmjena i dopuna Prostornog plana uređenja

Općine Kula Norinska

I. TEMELJNE ODREDBE

Članak 1.

- 1) Donose se II. izmjene i dopune Prostornog plana uređenja Općine Kula Norinska (Neretvanski glasnik, 7/07., Službeni glasnik Dubrovačko-neretvanske županije, 3/16., u daljnjem tekstu: Plan).

Članak 2.

- 1) Izrada Plana utvrđena je Odlukom o izradi II. izmjena i dopuna Prostornog plana uređenja Općine Kula Norinska, donesenoj od strane Općinskog vijeća Općine Kula Norinska (Službeni glasnik Dubrovačko-neretvanske županije, broj 12/19.).
- 2) Plan je izradila tvrtka Akteracija d.o.o. iz Zagreba.

Članak 3.

- 1) Plan iz članka 1. ove Odluke sadržan je u elaboratu "II. izmjene i dopune Prostornog plana uređenja Općine Kula Norinska" i sastoji se od:
 - ODREDBI ZA PROVEDBU
 - KARTOGRAFSKIH PRIKAZA u mjerilu 1:25.000
 1. Korištenje i namjena površina
 - 2.1. Infrastrukturni sustavi i mreže - Promet
 - 2.2. Infrastrukturni sustavi i mreže - Pošta i elektroničke komunikacije
 - 2.3. Infrastrukturni sustavi i mreže - Energetski sustav
 - 2.4. Infrastrukturni sustavi i mreže - Vodnogospodarski sustav - Vodoopskrba i odvodnja / Gospodarenje otpadom
 - 2.5. Infrastrukturni sustavi i mreže - Vodnogospodarski sustav - Uređenje vodotoka i voda i melioracijska odvodnja
 - 3.1. Uvjeti za korištenje, uređenje i zaštitu prostora - Područja posebnih uvjeta korištenja - Prirodna baština
 - 3.2. Uvjeti za korištenje, uređenje i zaštitu prostora - Područja posebnih uvjeta korištenja - Kulturna baština
 - 3.3. Uvjeti za korištenje, uređenje i zaštitu prostora - Područja posebnih ograničenja u korištenju
 - 3.4. Uvjeti za korištenje, uređenje i zaštitu prostora - Područja posebnih mjera uređenja i zaštite
 - KARTOGRAFSKIH PRIKAZA u mjerilu 1:5000:
 - 4.1. Građevinsko područje naselja Borovci
 - 4.2. Građevinsko područje naselja Desne
 - 4.3. Građevinsko područje nase lja Krvavac, Krvavac II, Kula Norinska, Matijevići, Momići
 - 4.4. Građevinsko područje naselja Nova Sela
 - 4.5. Građevinsko područje naselja Podravnica.
 - OBRAZLOŽENJA.

II. ODREDBE ZA PROVEDBU

Članak 4.

1) Ispred članka 5. dodaje se članak 4. koji glasi:"

Članak 4.

- 1) Pojedini pojmovi korišteni u ovom Planu (podrum, suteran, prizemlje, visina građevine i sl.) imaju značenje određeno prema Zakonu o prostornom uređenju te propisima i aktima donesenim na temelju tog zakona. U slučaju da ne postoji adekvatna definicija koriste se definicije iz Zakona o prostornom uređenju i gradnji (izvan snage) u dijelu u kojem nisu protivni Zakonu o prostornom uređenju i aktima donesenim na temelju tog zakona."

Članak 5.

1) U članku 5., stavak 2) mijenja se i glasi:"

- 2) Prostorni plan obuhvaća područje Općine Kula Norinska unutar koje se nalazi devet (9) samostalnih naselja: Borovci (zaseoci: Borovci - Manenice, Borovci (Sipčine), Majčinovac, Nuga, Solarevina, Vekić i Vrtar), Desne (zaseoci: Bebići, Desne - Sv. Jure, Kuće, Masline, Strimen, Strimen - Medaki, Šišin i Vrijaci), Krvavac (zaseoci: Bagalovići, Batinović i Vrh Desne (Šiljak)), Krvavac II (zaseoci: Krvavac i Krvavac II), Kula Norinska (zaseok: Kula Norinska), Matijevići (zaseok: Matijevići), Momići (zaseoci: Bezeri i Momići), Nova Sela (zaseoci: Bebići, Čarapine, Grgići, Iskislji (Šiljegi), Kulina (Nova Sela), Orepak, Rastačići, Talajići, Trševina i Vriještica) i Podrjnjica (zaseoci: Podrjnjica (Čelići), Prusci, Romići i Zlojići) (sukladno važećem *Zakonu o područjima županija, gradova i općina u Republici Hrvatskoj*)."

Članak 6.

1) U članku 6., stavak 2) mijenja se i glasi:"

- 2) Ukupni prikaz korištenja i namjene površina vezano uz razvoj i uređenje površina naselja odnosno razvoj i uređenje površina izvan naselja, dat je u okviru grafičkog dijela Prostornog plana u kartografskom prikazu broj 1. *Korištenje i namjena površina*. Tim prikazom utvrđene su mogućnosti namjenskog korištenja prostora uz njegovo strukturiranje unutar sljedećih namjenskih kategorija:

I. POVRŠINA ZA RAZVOJ I UREĐENJE PROSTORA NASELJA - GRAĐEVINSKO PODRUČJE NASELJA

- Izgrađeni dio građevinskog područja naselja
- Neizgrađeni dio građevinskog područja naselja
- Neuređeni dio građevinskog područja naselja

II. POVRŠINE ZA RAZVOJ I UREĐENJE PROSTORA IZVAN NASELJA

a) IZDOJENA GRAĐEVINSKA PODRUČJA IZVAN NASELJA

- Gospodarska namjena - proizvodno/poslovna

proizvodna	I
pretežito uslužna	K1
pretežito trgovačka	K2
mješovite zone pretežito poslovne	K5
- Sportsko-rekreacijska namjena

sportsko-rekreacijska namjena	R
kupalište	R6

- Groblja

b) POLJOPRIVREDNE, ŠUMSKE I VODNE POVRŠINE

- Poljoprivredno tlo - vrijedno obradivo zemljište

P2	
----	--
- Poljoprivredno tlo - vrijedno obradivo zemljište (istražno područje melioracije) P2
- Poljoprivredno tlo - ostalo obradivo zemljište P3

- Šume - gospodarske i zaštitne
Š1 i Š2
 - Šume posebne namjene Š3
 - Ostalo poljoprivredno tlo, šume i šumsko zemljište te kamenjari i goleti
PŠ
 - Vodne površine - vodotoci, jezera V
- c) OSTALE POVRŠINE
- Površine infrastrukturnih sustava IS".

Članak 7.

- 1) U članku 7., stavku 1), tekst "dijela i" mijenja se zarezom, a iza riječi "neizgrađenog" dodaje se tekst "i neuređenog".
- 2) U istom članku, stavku 2), riječ "Građevinsko" mijenja se tekstem "Izdvojeno građevinsko", a riječ "poslovna" mijenja se tekstem "proizvodno/poslovna".
- 3) U istom članku, stavku 3), tekst ", kao i neizgrađene i neuređene čestice zemljišta površine do 5000 m2 koje s izgrađenim dijelom građevinskog područja čine prostornu cjelinu" se briše.
- 4) U istom članku, stavak 4) mijenja se i glasi: "
 - 4) Neizgrađeni dio građevinskog područja naselja obuhvaća dio građevinskog područja naselja na kojemu postoje pristupne prometnice (ili su za iste provedeni zemljani radovi) te mogućnost priključka na komunalnu infrastrukturu, dok se odvodnja otpadnih voda rješava na lokalno uobičajen način (sabirna jama). Neuređeni dio građevinskog područja naselja predstavlja područje bez prometne i ostale komunalne infrastrukture."
- 5) U istom članku, stavak 6) se briše, a dosadašnji stavci 7) do 14) postaju stavci 6) do 13).
- 6) U istom članku, u dosadašnjem stavku 7), a sad stavku 6), tekst "Granice građevinskih područja naselja prikazane su na kartografskom prikazu" mijenja se tekstem "Građevinska područja naselja i izdvojena građevinska područja izvan naselja prikazana su i na kartografskim prikazima".
- 7) U istom članku, u dosadašnjem stavku 8), a sad stavku 7), tekst "*1. Korištenje i namjena površina*" se briše, a iza teksta "1:25000" dodaje se tekst "i *4. Građevinska područja naselja* u mjerilu 1:5000".
- 8) U istom članku, u dosadašnjem stavku 14), a sad stavku 13), iza riječi "prikazani" dodaje se riječ "su", a tekst "*3.1. Područja posebnih uvjeta korištenja, 3.2. Područja posebnih ograničenja u korištenju, 3.3. Područja primjene posebnih mjera uređenja i zaštite i 3.4. Staništa*" mijenja se tekstem "*3.1. Uvjeti za korištenje, uređenje i zaštitu prostora - Područja posebnih uvjeta korištenja - Prirodna baština, 3.2. Uvjeti za korištenje, uređenje i zaštitu prostora - Područja posebnih uvjeta korištenja - Kulturna baština, 3.3. Uvjeti za korištenje, uređenje i zaštitu prostora - Područja posebnih ograničenja u korištenju i 3.4. Uvjeti za korištenje, uređenje i zaštitu prostora - Područja posebnih mjera uređenja i zaštite*".
- 9) U istom članku, dodaje se novi stavak 14) koji glasi: "
 - 14) Detaljno razgraničenje između pojedinih namjena površina, granice koje se grafičkim prikazima ne mogu nedvojbeno utvrditi, odredit će se prilikom izdavanja akata za provedbu prostornih planova odnosno akata za građenje, a sukladno razgraničenjima utvrđenim odgovarajućom geodetskom podlogom."

Članak 8.

- 1) Članci 8. i 9. mijenjaju se i glase: "

Članak 8.

- 1) U obuhvatu Plana su sljedeće građevine od važnosti za Državu:
 - A) Prometne i komunikacijske građevine i površine

- Jadransko-jonska autocesta (autocesta A1 Zagreb- Dubrovnik) (planirano)
- Autocesta A10: granica Republike Bosne i Hercegovine - čvorište Ploče (A1)
- Spojne prometnice između Jadransko-jonske autoceste i prometne mreže nižeg reda sa čvorovima (planirano)
- Državna cesta D9: G. P. Metković (gr. BiH) - Opuzen - D8
- Državna cesta D62: Šestanovac (D39) - Zagvozd - Vrgorac - Kula Norinska - Metković (D9)
- Željeznička pruga za međunarodni promet M304 (Čapljina) - Državna granica - Metković - Ploče, razvrstana kao glavna (koridorska) željeznička pruga - Koridor RH3
- Jadranska željeznička pruga (planirano)
- svjetlovod Kula Norinska – Nova Sela - granica Splitsko-dalmatinske županije

B) Energetske građevine

- dalekovod 2x220 kV TS Nova Sela-TS Zagvozd (Dobrinjče) (planirano)
- dalekovod 2x220 kV TS Nova Sela-Mostar (planirano)
- dalekovod 2x220 kV TS Plat-TS Nova Sela
- TS 220/110/20(10) kV Nova Sela

C) Vodne građevine

- Lijevi nasip Neretve, dionica Opuzen - Metković, dužine 9,10 km
- Svi potrebni zaštitni objekti uz Neretvu (lijeva i desna obala) u ukupnoj dužini, planirano, koje je potrebno izgraditi za slučaj protjecanja svih velikih voda koritom Neretve, a u cilju zaštite urbanih područja, infrastrukturnih objekata i poljoprivrednih površina
- vodoopskrbni sustav Neretva-Pelješac-Korčula-Lastovo-Mljet

D) Posebne građevine i površine

- Stalni granični prijelaz za međunarodni promet putnika i roba s inspeksijskim službama u cestovnom prometu: Nova Sela.

Članak 9.

1) Građevine od važnosti za Županiju su:

A) Prometne i komunikacijske građevine i površine

- županijska cesta Ž6217: Rogotin (D8) - Komin - Krvavac - Kula (D62)
- lokalna cesta L69008: Nova Sela (D62) - D62
- lokalna cesta L69009: Banja (Ž6217) - Desne - Kula Norinska (Ž6217)
- lokalna cesta L69012: D9 - Krvavac - Metković (Ž6220)
- odašiljači nepokretnih i pokretnih elektroničkih komunikacijskih mreža izvan građevinskog područja

B) Elektroenergetske građevine

- dalekovod 110 kV TS Ploče-TS Opuzen
- dalekovod 110 kV TS Čapljina-TS Opuzen
- dalekovod 110 kV TS Opuzen-TS Neum
- dalekovod 110 kV TS Nova Sela-TS Vrgorac (planirano)
- dalekovod 2x110 kV Uvod D Ploče-Vrgorac u TS Nova Sela (planirano)
- dalekovod 2x110 kV Uvod D Ploče - Opuzen u TS Nova Sela (planirano)

C) Građevine za transport plina s pripadajućim objektima, odnosno uređajima i postrojenjima

- visokotlačni distribucijski plinovod s redukcijskom stanicom: PČ/MRS Ploče - RS Kula Norinska - RS Ploče/RS Metković (planirano)

D) Vodne građevine:

- melioracijski sustav donje Neretve
- vodoopskrbni sustav "Ploče"

- vodovodni sustav "Doljani" - Metković."

Članak 9.

- 1) U članku 10., stavku 1), riječ "sastoje" mijenja se riječju "sastoji", a tekst "izgrađenih i neizgrađenih" mijenja se tekstom "izgrađenih, neizgrađenih i neuređenih".
- 2) U istom članku, stavku 2), iza riječi "području" dodaje se riječ "naselja".

Članak 10.

- 1) U članku 11., stavak 2) se briše, a dosadašnji stavak 3) postaje stavak 2).

Članak 11.

- 1) Članak 12. mijenja se i glasi: "

Članak 12.

- 1) Na kartografskim prikazima 2.5. *Infrastrukturni sustavi i mreže - Vodnogospodarski sustav - Uređenje vodotoka i voda i melioracijska odvodnja* i 3.3. *Uvjeti za korištenje, uređenje i zaštitu prostora - Područja posebnih ograničenja u korištenju* u mjerilu 1:25000 te kartografskim prikazima 4. *Građevinska područja naselja* u mjerilu 1:5000, prikazane su površine poplavnih područja. Za građevinska područja naselja koja se nalaze unutar poplavnih područja dani su zahtjevi zaštite i spašavanja od poplava u poglavlju 8.7.4. *Zaštita od poplava ovih Odredbi*."

Članak 12.

- 1) U članku 14., stavku 1), iza teksta "područja naselja" dodaje se tekst ", na svim površinama,".
- 2) U istom članku, stavku 2), dodaje se nova alineja 4. koja glasi: "
 - dječjih igrališta".
- 3) U istom članku, istom stavku, postojeća alineja 4. postaje alineja 5.

Članak 13.

- 1) U članku 15., stavku 1), tekst "ili stambeno-poslovna građevina kod koje površina namijenjena funkciji stanovanja prelazi 50% građevinske (bruto) površine građevine" se briše.

Članak 14.

- 1) Članak 17. mijenja se i glasi: "

Članak 17.

- 1) Postojeće građevine kod kojih neki od lokacijskih uvjeta nisu u skladu s ovim Odredbama smiju se rekonstruirati uz poštivanje svih ostalih propisanih lokacijskih uvjeta i na način da se lokacijski uvjeti koji nisu u skladu s odredbama ne smiju dodatno pogoršavati.
- 2) Građevine koje su izgrađene na manjoj udaljenosti od regulacijske linije ili susjedne međe od one propisane ovim Planom, smiju se rekonstruirati i u slučaju povećanja katnosti na način da se pritom poštuje najmanje zatečena udaljenost od međe i regulacijskog pravca gdje je ona manja od propisane. Povećanje prema drugim međama dozvoljeno je uz poštivanje planom propisanih udaljenosti."

Članak 15.

- 1) U članku 19., stavku 1), tekst "unutar ovog poglavlja podrazumijevaju građevine opisane čl.15 stavkom (1) ovih Odredbi i" se briše, a iza teksta "stambenih jedinica" dodaje se tekst "i kod koje površina namijenjena funkciji stanovanja prelazi 50% građevinske (bruto) površine građevine".
- 2) U istom članku, stavku 3), podstavku b), iza riječi "pogoni" dodaje se tekst ", sušare".

- 3) U istom članku, stavku 4) i stavku 5), broj "2" mijenja se brojem "3".
- 4) U istom članku, stavku 5), alineja 2. se briše.

Članak 16.

- 1) Članak 21. mijenja se i glasi: "

Članak 21.

- 1) Najmanje 20% građevinske čestice mora se urediti kao zelena površina."

Članak 17.

- 1) Članak 22. se briše.

Članak 18.

- 1) U članku 23., dodaje se novi stavak 1) koji glasi: "

- 1) Uz stambenu i stambeno-poslovnu građevinu na istoj građevnoj čestici mogu se graditi pomoćne i gospodarske građevine, koje s osnovnom građevinom čine stambenu i gospodarsku cjelinu. Uz poslovnu građevinu na istoj građevnoj čestici može se graditi i pomoćna građevina."

- 2) U istom članku, stavci 1) i 2) postaju stavci 2) i 3).

- 3) U istom članku, dosadašnjem stavku 1), a sad stavku 2), iza riječi "nadstrešnice" dodaje se tekst ", sjenice, ljetne kuhinje, bazeni".

- 4) U istom članku, dodaje se novi stavak 4) koji glasi: "

- 4) Moguće su prenamjene nekadašnjih spremišta za vodu (gustirni) u pomoćne građevine."

Članak 19.

- 1) Članak 24. mijenja se i glasi: "

Članak 24.

- 1) Uvjeti i načini držanja domaćih životinja unutar građevinskog područja naselja utvrđuju se Odlukom Općinskog vijeća Općine Kula Norinska."

Članak 20.

- 1) Članak 25. i naslov ispred njega se brišu.

Članak 21.

- 1) U članku 26., stavku 3), iza riječi "čestica" dodaje se tekst "stambene građevine".

Članak 22.

- 1) U članku 28., stavku 1), tekst "individualne gradnje" se briše.

- 2) U istom članku, stavku 2), tekst "osnovnu građevinu iz stavka (1) ovog članka" mijenja se tekстом "stambenu i stambeno-poslovnu građevinu", a tekst "gospodarske, pomoćne i poslovne" mijenja se tekстом "gospodarske i pomoćne".

- 3) U istom članku, istom stavku, na kraj stavka se dodaje rečenica "Uz poslovnu građevinu na istoj građevnoj čestici može se graditi i pomoćna građevina."

- 4) U istom članku, stavci 4) i 5) se brišu.

Članak 23.

- 1) U članku 30., stavku 1), riječ "Građevine" mijenja se tekстом "Stambene građevine".

- 2) U istom članku, dodaje se novi stavak 5) koj glasi: "
- 5) Za stambeno-poslovne i poslovne građevine najmanja udaljenost od granica susjednih čestica iznosi $H/2$ (H je visina građevine do krovnog vijenca).".

Članak 24.

- 1) U članku 32., dodaju se novi stavci 1) i 2) koji glase: "
- 1) Stambene, poslovne i stambeno-poslovne građevine se u pravilu postavljaju prema ulici, na način da se poštuje zadani građevni pravac, a pomoćne i gospodarske po dubini tih čestica iza tih građevina.
- 2) Iznimno se može dozvoliti i drugačiji smještaj građevina na čestici, ukoliko konfiguracija terena i oblik čestice te tradicionalna organizacija čestice ne dozvoljava način gradnje određen u prethodnom stavku ovog članka."
- 2) U istom članku, u dosadašnjem stavku 1) koji postaje stavak 3), tekst "Uz stambene građevine, na građevnoj čestici se mogu graditi pomoćne" mijenja se riječju "Pomoćne", a tekst "i to" mijenja se tekstom "mogu se graditi".
- 3) U istom članku, dodaje se novi stavak 4) koji glasi: "
- 4) Gospodarske građevine moraju biti udaljene najmanje 3,0 m od granice susjedne čestice."
- 4) U istom članku, u dosadašnjem stavku 2) koji postaje stavak 5), iza riječi "pomoćnom" dodaje se tekst "i gospodarskom", a na kraj stavka se dodaje rečenica "Otvoreni bazeni do 100 m² ne ulaze u izračun koeficijenta izgrađenosti."

Članak 25.

- 1) U članku 33., stavak 1) mijenja se i glasi: "
- 1) Najmanja udaljenost građevine od regulacijske linije određuje se:
- | | |
|--|------------------------------------|
| - za stambene građevine | 3,0 m |
| - za stambeno-poslovne i poslovne građevine | min. $H/2$, ali ne manja od 3,0 m |
| - za garaže u sklopu stambene građevine | 3,0 m |
| - za pomoćne građevine na parceli | 10,0 m |
| - za gospodarske građevine bez izvora zagađenja | 10,0 m |
| - za gospodarske građevine sa potencijalnim izvorima zagađenja | 20,0 m |
| - za pčelinjake | 15,0 m". |

Članak 26.

- 1) U članku 34., stavku 1), tekst "veći od visine" mijenja se tekstom "najmanje jednak visini".

Članak 27.

- 1) U članku 36., stavku 1), alineja 1. i 2. mijenjaju se i glase: "
- za nisku stambenu izgradnju (slobodnostojeći, dvojni i stambeni niz) = $Po+S/P+1+Pk$ (podrum + suteran ili prizemlje + kat + potkrovlje),
- stambeno-poslovna (tipa višestambena) i poslovna izgradnja = $Po+S/P+2+Pk$ (podrum + suteran ili prizemlje + dva kata + potkrovlje), odnosno visina vijenca građevine mjerena od konačno zaravnatog i uređenog terena uz zgradu na njegovom najnižem dijelu, pa do vijenca građevine može iznositi najviše 9,0 m."

Članak 28.

- 1) U članku 41. dodaje se novi stavak 1) koji glasi: "
- 1) Pomoćne i gospodarske građevine mogu biti najviše prizemnice."

- 2) U istom članku, dosadašnji stavci 1) i 2) postaju stavci 2) i 3).

Članak 29.

- 1) U članku 48., stavku 1), podstavku A), alineja 1. mijenja se i glasi: "
- građevine gospodarske namjene:
 - proizvodno/poslovne (proizvodne, pretežito uslužne, pretežito trgovačke, mješovite zone pretežito poslovne),".
- 2) U istom članku, dodaju se novi stavci 3) i 4) koji glase: "
- 3) Na području obronaka Rujnice iznad močvarnog predjela Podgrede te na području naselja Desne na području desanske udoline i Modrog oka moguće je graditi uređene vidikovce, odmorišta i turističke info-punktove s kojih se mogu sagledati zaštićena područja prirode.
- 4) Na površinama svih namjena, unutar i izvan građevinskog područja, moguća je gradnja i uređenje:
- prometne i komunalne infrastrukture
 - rekreacijskih, pješačkih, biciklističkih, jahačkih, vinskih, kulturno-povijesnih i trim staza
 - dječjih igrališta, otvorenih travnatih igrališta
 - mjesta za sjedenje i boravak (sjenica i sl.), informativnih ploča i putokaza te drugih sličnih zahvata u prostoru."

Članak 30.

- 1) U članku 49., stavku 1), podstavku b), dodaje se nova alineja 2. koja glasi: "
- građevine za robinzonski smještaj".
- 2) U istom članku, istom stavku, istom podstavku, dosadašnje alineje 2. do 6. postaju alineje 3. do 7.
- 3) U istom članku, istom stavku, podstavku c), dodaju se nove alineje 5. i 6. koje glase: "
- planinarski domovi, planinarske kuće ili planinarska skloništa,
 - građevine za robinzonski smještaj".
- 4) U istom članku, istom stavku, istom podstavku, dosadašnje alineje 5. i 6. postaju alineje 7. i 8.

Članak 31.

- 1) U članku 50. dodaju se novi stavci 1), 2), 3) i 4) koji glase: "
- 1) Uvjeti za gradnju u izdvojenim građevinskim područjima izvan naselja gospodarske namjene - proizvodno/poslovne dani su u poglavlju 3.2.1. Građevinsko područje izdvojene namjene izvan građevinskog područja naselja - gospodarska namjena - proizvodna i poslovna.
- 2) Uvjeti za gradnju u izdvojenim građevinskim područjima izvan naselja sportsko-rekreacijske namjene dani su u poglavlju 2.3.1. Sportsko - rekreacijske građevine.
- 3) Uvjeti za gradnju na grobljima dani su u poglavlju 2.3.2. Groblja.
- 4) Uvjeti za gradnju na površinama infrastrukturnih sustava dani su u poglavlju 2.3.3. Površine infrastrukturnih sustava i 5. Uvjeti za utvrđivanje koridora / trasa i površina za prometne i komunalne infrastrukturne sustave."
- 2) U istom članku, dosadašnji stavci 1), 2) i 3) postaju stavci 5), 6) i 7).
- 3) U istom članku, u dosadašnjem stavku 2), a sad stavku 6), iza riječi "objekata" dodaje se tekst "izvan građevinskog područja", a iza teksta "3.3.3." dodaje se tekst "Poljoprivreda i stočarstvo".
- 4) U istom članku, u dosadašnjem stavku 3), a sad stavku 7), iza riječi "uređaja" dodaje se tekst "izvan građevinskog područja, a", a iza teksta "3.3.4." dodaje se riječ "Šumarstvo".

Članak 32.

- 1) U članku 51., dodaje se novi stavak 1) koji glasi: "
 - 1) Sportsko-rekreacijske građevine mogu se graditi na površinama izdvojenih građevinskih područja izvan naselja i izvan građevinskog područja naselja."
- 2) U istom članku, dosadašnji stavci 1), 2), 3), 4) i 5) postaju stavci 2), 3), 4), 5) i 6).
- 3) U istom članku, dosadašnji stavak 2), a sad stavak 3) mijenja se i glasi: "
 - 3) Unutar obuhvata Plana u naselju Krvavac, lokalitetu Pod Livadama nalazi se postojeća zona sportsko-rekreacijske namjene (R) površine 1,29 ha, a planirana je još zona sportsko-rekreacijske namjene - kupalište (R6) površine 0,98 ha, smještena u naselju Kula Norinska."
- 4) U istom članku, u dosadašnjem stavku 4), a sad stavku 5), tekst "planirati na predjelima manje prirodne i krajobrazne vrijednosti tako da" mijenja se i glasi "graditi uz sljedeće uvjete".

Članak 33.

- 1) U članku 52., stavku 1), riječ "odnosno" mijenja se tekстом "s tim da".

Članak 34.

- 1) U članku 54., stavku 1), tekst "*i gradnji*" se briše.
- 2) U istom članku, istom stavku, podstavku 1., alineji 1., tekst "županijske i lokalne" mijenja se tekстом "županijske, lokalne i nerazvrstane".

Članak 35.

- 1) U članku 60., ispred teksta "U sklopu" dodaje se oznaka stavka 2), a dosadašnji stavci 2) i 3) postaju stavci 3) i 4).
- 2) U istom članku, stavku 2), iza riječi "namjene" dodaje se tekst "- proizvodne (I)".
- 3) U istom članku, dosadašnji stavak 3), a sad stavak 4) mijenja se i glasi: "
 - 4) Unutar obuhvata ovog Plana u naselju Borovci, lokalitetu Solarevina, nalaze se tri građevinska područja isključive gospodarske namjene - proizvodne (I):
 - postojeća farma Borovci I površine 3,04 ha
 - postojeća farma Borovci II površine 5,89 ha
 - planirana farma Borovci III površine 3,30 ha."

Članak 36.

- 1) U članku 62., stavku 1), tekst "hotel," se briše, a iza riječi "postelja" dodaje se tekst "prema uvjetima za poslovne građevine iz poglavlja 2.2. Građevinska područja naselja".

Članak 37.

- 1) U članku 63., stavku 1), dodaje se nova alineja 1. koja glasi: "
 - na građevnoj čestici hotela moguće je graditi jednu ili više građevina koje čine cjeloviti prostorni sklop te jednu ili više pomoćnih građevina u funkciji osnovne namjene, te je dozvoljena gradnja i uređenje sportsko-rekreacijskih sadržaja, staza, dječjih igrališta, zelenih površina te prometne i komunalne infrastrukture".
- 2) U istom članku, istom stavku, dosadašnje alineje 1. do 8. postaju alineje 2. do 9.

Članak 38.

- 1) Iza članka 63. dodaju se novi članci 63.a i 63.b koji glase: "

Članak 63.a

- 1) Unutar građevinskog područja naselja može se planirati kamp uz sljedeće uvjete:
 - na građevnoj čestici kampa dozvoljena je gradnja i uređenje smještajnih jedinica kampa, pratećih sadržaja kampa (repcija, sanitarni čvor, restoran i sl.), sportsko-rekreacijskih sadržaja, staza, dječjih igrališta, zelenih površina te prometne i komunalne infrastrukture
 - maksimalni kapacitet može biti do 60 kreveta
 - maksimalni dopušteni koeficijent izgrađenosti građevne čestice iznosi 0,1
 - smještajne jedinice ne smiju biti povezane s tlom na čvrsti način
 - čvrste objekte unutar kampa dozvoliti samo za potrebe pratećih sadržaja kampa
 - najviša dopuštena katnost pratećih sadržaja kampa iznosi prizemlje (P), a najviša dopuštena visina građevine iznosi 5,0 m mjereno od najniže kote konačno zaravnatog teren uz građevinu do vijenca
 - najmanje 40% obuhvata zahvata treba urediti kao parkovno i prirodno zelenilo
 - povezivanje prostora zone kampa na javnu prometnu mrežu ostvaruje se direktno ili spojnim putem minimalne širine 6,0 metara.

Članak 63.b.

- 1) Unutar građevinskog područja naselja dozvoljava se pružanje ugostiteljskih usluga u domaćinstvu u skladu s *Pravilnikom o razvrstavanju i kategorizaciji objekata u kojima se pružaju ugostiteljske usluge u domaćinstvu.*

Članak 39.

- 1) U članku 65., stavak 1) mijenja se i glasi: "
 - 1) U okviru razvoja gospodarske strukture unutar obuhvata Plana utvrđuju se građevinska područja izdvojene namjene izvan naselja:
 - gospodarska namjena - proizvodno/poslovna (I/K):
 - proizvodne (I),
 - pretežito uslužne (K1), pretežito trgovačke (K2),
 - mješovite zone pretežito poslovne (K5) s reciklažnim dvorištem."

Članak 40.

- 1) U članku 66., stavku 1), broj "170" mijenja se brojem "160,28", tekst "gospodarske - poslovne namjene" mijenja se tekstem "gospodarske - proizvodno/poslovne namjene", a ispred teksta "pretežito uslužne" dodaje se tekst "proizvodne (I)",
- 2) U istom članku, dodaje se novi stavak 3) koji glasi: "
 - 3) U sklopu površina iz stavka (1) dozvoljeno je planirati izgradnju sunčanih elektrana na površini do 20% gospodarske zone."

Članak 41.

- 1) U članku 67., stavci 1), 2) i 4) se brišu, a dosadašnji stavak 3) postaje stavak 1).

Članak 42.

- 1) Članak 69. mijenja se i glasi: "

Članak 69.

- 1) Unutar obuhvata PPUO Kula Norinska nema postojećih niti planiranih površina eksploatacijskih polja."

Članak 43.

- 1) Članci 70. i 71. se brišu.

Članak 44.

- 1) U članku 77., stavku 4), alineja 1. mijenja se i glasi: "
 - obiteljska poljoprivredna gospodarstva,".

Članak 45.

- 1) Naslov ispred članka 78. i članak 78. mijenjaju se i glase: "

Obiteljska poljoprivredna gospodarstva

Članak 78.

- 1) Za potrebe prijavljenog obiteljskog poljoprivrednog gospodarstva i pružanje ugostiteljskih i turističkih usluga u seljačkom domaćinstvu, obrta registriranog za obavljanje poljoprivrede ili pravne osobe registrirane za obavljanje poljoprivrede, izvan građevinskog područja moguća je gradnja i rekonstrukcija zgrade građevinske (bruto) površine nadzemnih dijelova do 400 m², najveće visine do 5 m i/ili potpuno ukopanog podruma do 1000 m² građevinske (bruto) površine na jednoj ili više katastarskih čestica ukupne površine od najmanje 2 ha, s time što građevna čestica na kojoj se planira gradnja, odnosno rekonstrukcija zgrade i/ili potpuno ukopanog podruma mora imati površinu od najmanje 1 ha.
- 2) Ako čestica iz stavka (1) ovog članka ima površinu manju od 2 ha, moguće je imati više katastarskih čestica koje zajedno s osnovnom građevnom česticom imaju površinu od najmanje 2 ha i koje predstavljaju gospodarsku i pravnu cjelinu te se ne mogu otuđivati pojedinačno već samo sve zajedno.
- 3) Građevna čestica iz stavka (1) ovog članka mora imati prilazni put i vodu za natapanje, riješeno prema lokalnim prilikama, te električnu energiju.
- 4) Objekt na obiteljskom poljoprivrednom gospodarstvu (OPG) može pružati i usluge smještaja sukladno *Pravilniku o razvrstavanju i kategorizaciji objekata u kojima se pružaju ugostiteljske usluge na obiteljskom poljoprivrednom gospodarstvu.*"

Članak 46.

- 1) Članci 79., 80. i 81. se brišu.

Članak 47.

- 1) U članku 88., stavku 2), riječ "i" mijenja se tekstem ", kuće i skloništa te".

Članak 48.

- 1) U članku 89., stavku 2), iza teksta "planinarski domovi," dodaje se tekst "kuće i skloništa,", a broj "89" mijenja se brojem "88".

Članak 49.

- 1) U članku 90., stavku 2), dodaje se nova alineja 2. koja glasi: "
 - neometano korištenje postojećih protupožarnih prosjeka u svrhu prevencije i sprječavanja šumskih požara,".
- 2) U istom članku, istom stavku, dosadašnja alineja 2. postaje alineja 3.

Članak 50.

- 1) U članku 92. stavku 1), tekst "sljedeće uvjete:" mijenja se tekstem "uvjete iz članka 78.", a alineje 1. do 4. se brišu.
- 2) U istom članku, stavku 2), alineji 1., iza teksta "krajobraza," dodaje se tekst "vizualno istaknutih pozicija te istaknutih reljefnih uzvisina, obrisa, uzvišenja i vrhova,".

Članak 51.

- 1) U članku 94., dodaje se novi stavak 4) koji glasi: "
 - 4) U središtima naselja Desne, Momići, Nova Sela (Kulina) poželjna je gradnja javnih sadržaja i nesmještajnih turističkih sadržaja (turistički info centar, ugostiteljska namjena, servisi za cikloturizam i sl.)."

Članak 52.

- 1) Iza članka 95. dodaju se članci 95.a i 95.b koji glase: "

Članak 95.a

- 1) Unutar teritorijalnih granica naselja Momići, izvan građevinskog područja, planirana je rekreacija bez gradnje za smještaj pratećih sadržaja u službi ugostiteljsko-turističkih objekata u neposrednoj blizini. Dozvoljeno je uređenje zelenih površina, dječjih igrališta, rekreacijskih igrališta, pristana za privez tradicionalnih plovila, staza, šetnica, mjesta za sjedenje i boravak (sjenica i sl.), nadstrešnica, informativnih ploča i putokaza te drugih sličnih zahvata u prostoru.

Robinzonski turizam

Članak 95.b

- 1) Unutar naselja Borovci moguće je planirati zahvate u prostoru za robinzonski smještaj smještajnog kapaciteta do 10 smještajnih jedinica, s popratnim rekreacijskim sadržajima uz sljedeće uvjete, sukladno Pravilniku o razvrstavanju i kategorizaciji objekata u kojima se pružaju ugostiteljske usluge u domaćinstvu i Pravilniku o jednostavnim i drugim građevinama i radovima:
 - dozvoljava se postavljanje šatora od platna i drugih laganih savitljivih materijala tlocrtno površine do 20 m²
 - dozvoljava se postavljanje zgrada na drvetu tlocrtno površine do 20 m² i gradnja zgrada od drveta ili drugog lakog prirodnog materijala tlocrtno površine do 20 m² na tlu
 - ne može se planirati postavljanje mobilhomova
 - ne može se planirati gradnja građevina za čije je građenje potrebna građevinska dozvola
 - objekt za robinzonski smještaj može ili ne mora biti priključen na infrastrukturu
 - dozvoljava se uređenje zelenih površina, dječjih igrališta, rekreacijskih igrališta, staza, šetnica, mjesta za sjedenje i boravak (sjenica i sl.), informativnih ploča i putokaza te drugih sličnih zahvata u prostoru,
 - građevine i ostale sadržaje potrebno je što više uklopiti u prirodni okoliš."

Članak 53.

- 1) U članku 97., stavak 2) mijenja se i glasi: "
 - 2) Zgrade javne i društvene namjene mogu se smještati unutar građevinskih područja naselja na zasebnoj građevnoj čestici u samostalnoj građevini ili u sklopu stambene odnosno stambeno-poslovne građevine."

Članak 54.

- 1) U članku 103., stavak 1) se briše, a dosadašnji stavak 2) postaje stavak 1).

Članak 55.

- 1) U članku 104. dodaju se novi stavci 5) i 6) koji glase: "
 - 5) Aktom za provedbu prostornih planova odnosno aktom za građenje može se odrediti gradnja građevina i/ili uređaja sustava prometne infrastrukture i na drugim površinama/trasama koje nisu predviđene ovim Planom, ako za to postoji potreba.

- 6) Vođenje infrastrukture treba planirati tako da se prvenstveno koriste postojeći pojasevi i ustrojavaju zajednički za više vodova, tako da se nastoje izbjeći šumska područja, vrijedno poljoprivredno zemljište, da ne razaraju cjelovitost prirodnih i stvorenih tvorevina, a uz provedbu načela i smjernica o zaštiti prirode, krajolika i cjelokupnog okoliša."

Članak 56.

- 1) U članku 106., stavku 2), tablica se mijenja i glasi: "

SUSTAV	PODSUSTAV		GRAĐEVINA	KORIDOR GRAĐEVINE (m)		NAPOMENA
	vrsta	kategorija	vrsta	postojeća	planirana	
PROMETNI	željeznica	državna	pruga za međunarodni promet	40	200	jedno/dvokolosječna
	ceste	državne	autoceste	105	200	
			državne		70	100
		županijske	županijske	40	70	
		lokalne	lokalne	20	40	
		ostale	nerazvrstane	10	20	
ELEKTRONIČKE KOMUNIKACIJE	kablovska	državni	međunarodni	1	1	uz javne površine i građevine
	kanalizacija	županijski	magistralni	1	1	
VODOOPSKRBA I ODVODNJA	vodovodi	državni	magistralni	6	10	
		županijski	ostali	6	10	
	kolektori	županijski	kolektor	6	10	
ENERGETIKA	plinovod	županijski	distribucijski	20	60	
	dalekovod	državni	dalekovodi 2x400 kV	80	100	
			dalekovodi 2x220 kV	60	70	
			kabel 220 kV	6	12	
		županijski	dalekovodi 2x110 kV	50	60	
			dalekovodi 110 kV	40	50	
			kabel 2x110 kV	6	12	
			kabel 110 kV	5	10	

Članak 57.

- 1) U članku 108., stavku 1), alineji 4., tekst "županijske i lokalne" mijenja se tekстом "županijske, lokalne i nerazvrstane".
- 2) U istom članku, stavci 3) i 4) mijenjaju se i glase: "
- 3) Izgrađena je dionica autoceste A10 od čvorišta Ploče na autocesti A1 (Jadransko-jonskoj autocesti) do granice s BiH. Na autocesti je izgrađen čvor Čarapine u Općini Kula Norinska za spoj na nižu prometnu mrežu (D-62 Vrgorac - Kula Norinska - Metković).
- 4) Na autocesti A10 (TEM II) izgrađen je stalni granični prijelaz za međunarodni promet putnika i roba s inspekcijom službama Nova Sela."
- 3) U istom članku, stavku 5), riječ "južnu" mijenja se riječju "sjevernu".

Članak 58.

- 1) U članku 110., stavku 1), alineji 5., tekst "i ostale nerazvrstane ceste" se briše.

Članak 59.

- 1) U članku 113., stavku 2), riječ "javne " mijenja se riječju "državne", iza riječi "ceste" dodaje se tekst "ili rekonstrukcija postojećih priključaka", riječ "javnom" mijenja se riječju "državnom", a broj "55" mijenja se tekstem "skladu s važećim *Pravilnikom o uvjetima za projektiranje i izgradnju priključka i prilaza na javnu cestu*".

Članak 60.

- 1) U članku 114., stavku 1), u tablici se broj "400" mijenja brojem "200".

Članak 61.

- 1) U članku 115., dodaje se novi stavak 3) koji glasi: "
 - 3) Sve građevine moraju imati izravan pristup na prometnu površinu. Iznimno, omogućava se pristup građevnoj čestici preko susjedne čestice zemljišta (bez obzira na namjenu) najmanje širine 3,5 m i dužine do 50 m sa okretištem na kraju tog pristupa, uz uvjet da se formiranjem pristupa osiguravaju uvjeti gradnje na susjednoj čestici (ukoliko je ona građevna) u skladu s odredbama plana, posebno u pogledu osiguranja prostora za parkiranje vozila te uz obavezno osnivanje prava služnosti. Na taj pristup mogu se povezati najviše 4 stambene ili stambeno-poslovne zgrade."

Članak 62.

- 1) U članku 116., stavku 5), riječ "javnu" se briše.

Članak 63.

- 1) U članku 119., stavku 1), iza teksta "javni prijevoz." dodaje se tekst "Uz sve javne i nerazvrstane ceste na području Općine mogu se postavljati autobusna stajališta."

Članak 64.

- 1) U članku 125., stavku 1), alineji 2., tekst "dužjadranska željeznica" mijenja se tekstem "Jadranska željeznička pruga".
- 2) U istom članku, stavku 2), tekst "dužjadranske željeznice" mijenja se tekstem "Jadranske željezničke pruge".

Članak 65.

- 1) U članku 126., stavku 1), zarez na kraju stavka mijenja se točkom i iza toga se dodaje rečenica "Iznimno kada je to moguće, samo radi bitnog skraćivanja trasa, koridor se može planirati i izvan koridora prometnica ili željezničkih pruga vodeći računa o pravu vlasnika."
- 2) U istom članku, stavku 2), na kraj stavka se dodaje rečenica koja glasi "Elektroničke komunikacijske vodove potrebno je gdje god je moguće, izvesti kao podzemnu u zoni pješačkih staza ili zelenih površina."

Članak 66.

- 1) U članku 132., stavku 2), na kraj stavka se dodaje rečenica koja glasi "UPU-om je, u sklopu zona gospodarske namjene, dozvoljeno planirati izgradnju sunčanih elektrana na površini do 20% zone."

Članak 67.

- 1) Članci 133., 134., 135. i 136. se brišu.

Članak 68.

- 1) U članku 137., stavku 1), tekst "400/" se briše, tekst "400, 220, i 110" mijenja se tekstem "220, 110 i 35", a iza riječi "županije" dodaje se tekst "i zaprimljenih zahtjeva javnopravnih tijela".

- 2) U istom članku, stavak 3) se mijenja i glasi: "
- 3) Postojeće elektroenergetske građevine naponske razine 220, 110 i 35 kV unutar granica Općine Kula Norinska su sljedeće:
- DV 110 kV TS Ploče-TS Opuzen
 - DV 110 kV TS Čapljina-TS Opuzen
 - DV 110 kV TS Opuzen-TS Neum
 - DV 35 kV TS Opuzen - TS Metković 1 - TS Metković 2 - TS Opuzen
 - DV 35 kV TS Opuzen - TS Ploče

a planirani kako slijedi:

- DV 2x220 kV TS Nova Sela-TS Zagvozd (Dobrinjče)
- DV 2x220 kV TS Nova Sela-Mostar
- DV 2x220 kV TS Plat-TS Nova Sela
- TS 220/110/20(10) kV Nova Sela
- DV 110 kV TS Nova Sela-TS Vrgorac
- DV 2x110 kV Uvod DV Ploče-Vrgorac u TS Nova Sela
- DV 2x110 kV Uvod DV Ploče - Opuzen u TS Nova Sela."

Članak 69.

- 1) U članku 142., stavku 3), tekst "koridora magistralnog" mijenja se tekstem "visokotlačnog distribucijskog", a tekst "Planirana trasa lokalnog plinovoda ugrađena je temeljem dokumentacije "Prijedlog distribucijskog sustava plinifikacije za prostor Općine Kula Norinska"." se briše.
- 2) U istom članku, stavak 4) se briše, a dosadašnji stavak 5) postaje stavak 4).

Članak 70.

- 1) U članku 144., stavku 2), iza teksta "Kula Norinska" dodaje se tekst "uz rijeku Neretvu,".
- 2) U istom članku, dodaje se novi stavak 3) koji glasi: "
- 3) Naselja Nova Sela i Borovci planiraju se opskrbljivati s vodoopskrbnog sustava vezanog za izvor Butina u Gradu Vrgorcu."
- 3) U istom članku, dosadašnji stavci 3) i 4) postaju stavci 4) i 5).
- 4) U istom članku, dosadašnjem stavku 3), a sad stavku 4), alineji 3., tekst "putem regionalnog vodovoda" mijenja se tekstem "Doljani - Metković".

Članak 71.

- 1) U članku 147., dodaje se novi stavak 4) koji glasi: "
- 4) Do izgradnje sustava javne odvodnje, kao i za područja za koja nije planirana izgradnja sustava javne odvodnje, moguća je izgradnja objekata s prihvatom sanitarnih otpadnih voda u vodonepropusne sabirne jame i odvozom prikupljenog efluenta putem ovlaštene osobe ili izgradnja objekata s ugradnjom uređaja za pročišćavanje sanitarnih otpadnih voda te ispuštanje pročišćenih sanitarnih otpadnih voda u prirodni prijemnik, a sve ovisno o uvjetima na terenu i uz suglasnost Hrvatskih voda."

Članak 72.

- 1) U članku 149., stavak 3) mijenja se i glasi: "
- 3) Naselja Kula Norinska, Podravnica, Momići, Matijevići i Krvavac imat će zajednički sustav odvodnje. Moguće su dvije varijante odvodnje i pročišćavanja otpadnih voda:
- Varijanta 1: zasebni UPOV Kula Norinska
 - Varijanta 2: priključenje na planirani UPOV Metković."

- 2) U istom članku, dodaju se novi stavci 4), 5), 6) i 7) koji glase: "
- 4) Varijanta 1 planira prikupljanje otpadnih voda naselja na desnoj obali Neretve (Kula Norinska, Podravnica, Momići, Matijevići i Krvavac) kolektorima i crnim stanicama i pročišćavanje otpadnih voda na zasebnom UPOV-u Kula Norinska s 3. stupnjem pročišćavanja planiranim zapadno od naselja Krvavac I na desnoj obali Neretve. Dispozicija pročišćenih otpadnih voda predviđena je u rijeku Neretvu. Otpadne vode naselja Krvavac II na lijevoj obali Neretve planiraju se odvoditi na sustav odvodnje Grada Metkovića.
 - 5) Varijanta 2 planira spajanje kanalizacijskog sustava naselja na desnoj obali Neretve (Kula Norinska, Podravnica, Momići, Matijevići i Krvavac) na UPOV sustava odvodnje, pročišćavanja i dispozicije otpadnih voda aglomeracije Metković. Otpadne vode skupljat će se i odvoditi kolektorima i crnim stanicama do općinskog središta Kula Norinska gdje će se dalje tlačno transportirati do UPOV-a u Metkoviću. Dotok u naselje Kula Norinska je iz dva smjera, iz naselja Krvavac smještenog zapadno i iz smjera naselja Podravnica, Momići i Matijevići smještenih sjeverno. Otpadne vode naselja Krvavac II planiraju se odvoditi na sustav odvodnje Grada Metkovića.
 - 6) Za gospodarsku zonu Nova Sela planira se vlastiti kanalizacijski sustav sa uređajem za pročišćavanje. Za naselja Borovci i Nova Sela planiran je kanalizacijski sustav odvodnje i spajanje na UPOV gospodarske zone Nova Sela.
 - 7) Naselje Desne spojiti će se na aglomeraciju Ploče, a moguće je planirati i zasebni uređaj za pročišćavanje za naselje Desne."
- 3) U istom članku, dosadašnji stavak 4) postaje stavak 8).

Članak 73.

- 1) U članku 150., dodaje se novi stavak 2) koji glasi: "
- 2) Odvodnju onečišćenih oborinskih voda s prometnih, parkirališnih, radnih, manipulativnih i sličnih površina potrebno je predvidjeti uz pročišćavanje putem odgovarajućih sustava pročišćavanja oborinskih onečišćenih voda prije dispozicije."

Članak 74.

- 1) U članku 152., stavku 1), iza teksta "5,0 m od gornjeg ruba korita" dodaje se tekst "odnosno 10,0 m uz korito rijeke Neretve".

Članak 75.

- 1) Iza članka 158., dodaje se novi naslov i članak 158.a koji glase: "

5.4. KOMUNALNI OBJEKTI TE MONTAŽNO-DEMONTAŽNE GRAĐEVINE (KIOSCI) I NADSTREŠNICE

Članak 158.a

- 1) Dozvoljeno je postavljanje jednostavnih (montažno-demontažnih) građevina i nadstrešnica na području svih naselja Općine Kula Norinska uz sljedeće uvjete:
 - predmetne građevine mogu se postavljati uz sadržaje i površine javne namjene (autobusno stajalište, tržnica, zgrade školstva, kulture, sporta - rekreacije i groblje) u okviru njihovih površina ili okolnih zelenih površina uz prometnice
 - predmetne građevine mogu se locirati i unutar zelenih površina uz javne prometnice, kao i unutar površina izdvojenog građevinskog područja gospodarske namjene izvan naselja (I, K) na dijelu uz javnu prometnu površinu
 - dozvoljava se postavljanje kioska ili pokretnih naprava i na prostoru privatne čestice uz prometnu površinu, u okviru ukupno dozvoljene izgrađenosti parcele
 - korištenje predmetnih objekata moguće je za sljedeću namjenu: trgovina, servisi, usluge i ugostiteljstvo, te isti trebaju biti priključeni na komunalnu infrastrukturu sukladno namjeni objekta

- kiosci se izvode kao tipske građevine (sa certifikatom proizvođača) za čitavo područje Općine, modularne veličine 2,5 x 2,5 m do najviše 2,5 x 5,0 m visine 3,0 m
 - pokretnim napravama smatraju se stolovi, stolci, automati za prodaju napitaka, cigarete i sličnog, ugostiteljska kolica, hladnjaci za sladoled, peći za pečenje plodina, pokretne i druge naprave te šatori za obavljanje manifestacija
 - lokacija građevina iz ovog stavka treba biti takva da ne ometa odvijanje kolnog i pješačkog prometa, te se uz iste treba izvesti proširenje pješačke površine adekvatno površini objekta
 - izbor tipa montažno-demontažne građevine, određivanje njihovih lokacija kao i dužina i rok korištenja pojedine lokacije na području Općine Kula Norinska treba utvrditi posebnim prostorno-planskim dokumentom niže razine (UPU) ili odlukom koju donosi Općinsko vijeće.
- 2) Postavljanje nadstrešnica (fiksni i sklopivi tendi) dozvoljava se uz poslovne prostore u prizemnim dijelovima građevina, te uz stajališta javnog prometa. Njihovo postavljanje uz objekte zaštićene kao kulturna dobra uvjetuje se određivanjem posebne oblikovne tipologije prema uvjetima mjerodavne službe zaštite. Lokacija i postava nadstrešnica u prostoru ili na objektu ne smije smetati i predstavljati opasnost za kretanje vozila i pješaka, smanjivati vizualnu preglednost prometnice te ometati ili ugrožavati normalno korištenje drugih (stambenih ili poslovnih) prostora u predmetnom objektu, odnosno narušavati izgled samog objekta.
- 3) Uz sve javne i nerazvrstane ceste, unutar i izvan građevinskog područja te unutar i izvan zaštitnog pojasa cesta, na javnim i na privatnim površinama, dozvoljeno je postavljanje reklamnih panoa, za koje je potrebno ishoditi posebne uvjete nadležne uprave za ceste."

Članak 76.

- 1) U članku 159., stavku 1), alineji 3., tekst "uz naselje" se briše.
- 2) U istom članku, stavak 2) mijenja se i glasi: "
- 2) Na području Općine Kula Norinska temeljem *Zakona o zaštiti prirode* predlaže se zaštititi posebni ornitološki rezervat Modro oko i jezero Desne odnosno prekategoriirati Značajni krajobraz iz gornjeg stavka u Posebni ornitološki rezervat uz reviziju granica."

Članak 77.

- 1) Članak 161. mijenja se i glasi: "

Članak 161.

- 1) Na području Općine Kula Norinska određena su dva osobito vrijedna predjela – prirodna krajolika, kako je navedeno u tablici u ovom stavku, koje je potrebno očuvati temeljem Prostornog plana Dubrovačko-neretvanske županije te nakon razmatranja mogućnosti kroz stručne studije nadležne službe zaštite prirode u budućnosti zaštititi u odgovarajućoj kategoriji po zakonu.

Naziv područja	Vrsta	Zaštita/ Potrebna dokumentacija
Delta Neretve	prirodni krajobraz močvarnog područja	PPD/ DKS*

*PPD – zaštita kroz prostorno-plansku dokumentaciju, DKS - obvezna detaljnija krajobrazna studija

- 2) Sukladno Smjernicama za integralnu zaštitu ruralnih krajolika i održivi razvoj turizma delte rijeke Neretve na projektu CO-EVOLVE iz 2019. godine, na području Općine Kula Norinska određeni su sljedeći evidentirani vrijedni prirodni krajolici koje je potrebno očuvati temeljem PPUO Kula Norinska:
- Krajobraz meliorirane doline
 - Krajobraz močvare i mikrodepresijskih jezera doline.
- 3) U cilju zaštite osobito vrijednih predjela - prirodnih krajolika primjenjuju se sljedeće mjere i uvjeti zaštite prirode:
- Sačuvati od prenamjene te unapređivati njihove prirodne vrijednosti i posebnosti (poticati prirodnu regeneraciju šuma, pošumljavanje, rekultivaciju) u skladu s okolnim prirodnim uvjetima i osobitostima da se ne bi narušila prirodna krajobrazna slika;

- Izgradnju izvan granica građevinskog područja treba kontrolirati u veličini gabarita i izbjegavati postavu takve izgradnje uz zaštićene ili vrijedne krajobrazne pojedinačne elemente;
- Na području prirodnih krajolika preporuča se ne graditi građevine za potrebe prijavljenog obiteljskog poljoprivrednog gospodarstva i pružanje ugostiteljskih i turističkih usluga u seljačkom domaćinstvu koje se sukladno Zakonu planiraju izvan građevinskog područja;
- Treba štiti značajnije vizure od zaklanjanja većom izgradnjom (vjetroelektrane turističko-ugostiteljski kompleksi – zone);
- Planirane koridore infrastrukture (ceste, željeznice, elektrovodovi i sl.) treba izvoditi duž prirodne reljefne morfologije. ukoliko treba izvoditi veće morfološke promjene (nasipi i usjeci) preporučuje se izvedba građevinskih tijela odvojenih od terena kako bi se osigurao dojam cjelovitosti i topljenosti tj. protočnosti krajobraza;
- Prije bilo koje razvojne aktivnosti koje se tiču voda nužno je pažljivo procijeniti da li je intervencija stvarno potrebna i ako jest da li su njeni razmjeri odmjereni i zadržani u nužno potrebnim dimenzijama;
- Svaka vodena pojava je dio krajobraza i istovremeno cjelina za sebe. U vezi s razvojnim aktivnostima nužno je odrediti karakter krajobraza slivnog područja, posebno obala i samog vodnog tijela. Vodeni tok i obala se trebaju tretirati kao geomorfološka pojava, kao biotop i kao značajna vizualna pojava u krajobrazu. U realizaciji planiranih aktivnosti nužno je u najvećoj mogućoj mjeri očuvati prirodna obilježja vodenih tijela;
- Područje utjecaja vodenog toka se treba očuvati kako je određen prirodnim obilježjima, uključujući prirodne procese drenaže, kao što su plavljenja, prirodne promjene vodenih tokova, taloženje šljunka i slično. U procesu renaturalizacije reguliranih vodotoka, naglasak se daje na spontane sukcesijske procese;
- Uzvodna vegetacija je jedno od najprepoznatljivijih obilježja većine vodenih tokova pa se tamo gdje ih je nužno ukloniti zbog aktivnosti u realizaciji razvoja, mora obnoviti;
- Krajnje je važno spriječiti one aktivnosti u utjecajnoj zoni vodenih tokova koje mogu uzrokovati kasniji razvoj novih aktivnosti;
- Vodeni tokovi su najatraktivnija mjesta za različite oblike odmora što se upućuje na njihov doprinos kulturnoj vrijednosti krajobraza. Stoga, svaka interferencija s vodama mora osigurati očuvanje njihove vizualne privlačnosti."

Članak 78.

- 1) Iza članka 161. dodaje se novi članak 161.a koji glasi: "

Članak 161.a

- 1) Na području Općine Kula Norinska određena su četiri osobito vrijedna predjela - kulturna krajolika, kako je navedeno u tablici u ovom stavku, koje je potrebno očuvati temeljem Prostornog plana Dubrovačko-neretvanske županije.

Naziv područja	Vrsta	Tip	Zaštita
Napoleonov put	oblikovani	povijesna infrastruktura	PZR*
Krajolik Neretve	asocijativni	agrarni, fortifikacijski	PPD*
Agrarni krajolik delte Neretve, jendeci	oblikovani	agrarni	PZR*
Krajolik povijesne uskotračne željeznice (pruga Sarajevo-Metković/Ploče)	oblikovani	povijesna infrastruktura	PPD

*PPD – zaštita kroz prostorno-plansku dokumentaciju (regionalna/lokalna zaštita), PZR - prijedlog za registar RH

- 2) Za sve kulturne krajolike koji su ocijenjeni kategorijom regionalnog/lokalnog značaja prilikom izrade prostorno planske dokumentacije niže razine (Prostorni plan uređenja Grada/Općine, Urbanistički plan uređenja, uključujući i izmjene i dopune), preporuča se kao podlogu izraditi Konzervatorsko-krajobraznu studiju, koja osim tipološke klasifikacije uključuje i analizu i ocjenu kulturno povijesnih vrijednosti krajolika.

- 3) Za sve krajolike koji su predloženi za upis u Registar kulturnih dobara RH preporuča se izraditi Konzervatorsko-krajobraznu studiju, koja osim tipološke klasifikacije uključuje i analizu i ocjenu kulturno povijesnih vrijednosti krajolika kao podlogu za izradu Plana zaštite krajolika i Plana upravljanja.
- 4) Do upisa pojedinog kulturnog krajolika u predložene kategorije, kulturni krajolici se štite prostorno-planskom dokumentacijom (PPŽ, PPUO/G, GUP, UPU), kroz propisane mjere zaštite i planske smjernice.
- 5) Sukladno Smjernicama za integralnu zaštitu ruralnih krajolika i održivi razvoj turizma delte rijeke Neretve na projektu CO-EVOLVE iz 2019. godine, na području Općine Kula Norinska određen je sljedeći evidentirani vrijedni kulturni krajolik koji je potrebno očuvati temeljem PPUO Kula Norinska:
 - agrarni krajolik delte Neretve.
- 6) U cilju zaštite osobito vrijednih predjela - kulturnih krajolika primjenjuju se sljedeće mjere zaštite te smjernice za planiranje i upravljanje kulturnim krajolikom:
 - U područjima označenim kao kulturni krajolik preporučuje se izbjegavanje narušavanja sklada, odnosno pažljivije planiranje uz očuvanje izvornih elemenata i obilježja krajolika;
 - Na području kulturnih krajolika predloženih za upis u registar kulturnih dobara radi očuvanja karaktera krajolika predlaže se ne dozvoliti gradnju novih građevina za potrebe prijavljenog obiteljskog poljoprivrednog gospodarstva i pružanje ugostiteljskih i turističkih usluga u seljačkom domaćinstvu koja se sukladno Zakonu planira izvan građevinskog područja, već se predlaže obnova postojećih/zatečenih objekata.
- 7) Mjere zaštite asocijativnih krajolika - očuvanja identiteta odnose se na prepoznatljiva područja koje povezuju povijesni, gospodarski, obrambeni, religijski, kulturni i prirodni elementi. U tom je složenom krajoliku kopna, otoka i mora međudjelovanje između ljudi i prirode snažno povezano s idejama i praksama povezanim s prirodnim elementima i izgledom krajolika.
- 8) Mjere zaštite i upravljanja asocijativnim kulturnim krajolikom (krajolik Neretve) uključuju sljedeće:
 - očuvati prepoznate kulturne i prirodne vrijednosti u krajoliku (pojedinačne kulturne i prirodne krajolike i ostale vrste kulturne baštine) kroz očuvanje raznolikosti i karakteristične fizionomije mediteranskog povijesnog krajolika kopna, otoka i mora,
 - osigurati kontinuitet društvenih i kulturnih događanja, povijesnih djelatnosti, korištenja, tehnika i praksi gradnje,
 - podržati gospodarske aktivnosti koje su u skladu s kulturnim i prirodnim vrijednostima, a onemogućiti one koje nisu prihvatljive u pogledu očuvanja karaktera kulturnog krajolika,
 - poticati znanstvena i stručna istraživanja te edukaciju čime će se doprinijeti dugoročnom boljitku stanovnicima i javnoj podršci zaštiti krajolika. Osposobljavati stručni kadar, formirati i podržavati znanstvene i stručne ustanove koje se bave zaštitom i revitalizacijom krajolika te obnovom povijesnih vrtova i perivoja,
 - izraditi bazu podataka o svim kulturnim i prirodnim vrijednostima i ostalim vrstama krajolika koje se nalaze unutar asocijativnog kulturnog krajolika te prepoznati njihove povezanosti i doprinose njegovu značaju. Uspostaviti stalno praćenje stanja i promjena (monitoring),
 - uspostaviti politike razvoja Županije i lokalne samouprave temeljene na prepoznatim vrijednostima kulturnog krajolika,
 - uključiti lokalnu zajednicu u stvaranje programa očuvanja baštine, uključujući nevladine organizacije (NGO), škole i dr.,
 - planirati programe u okviru kojih će se baština krajolika (stećci, gradine i gomile, antički putovi, karavanski putovi i odmorišta iz doba Dubrovačke Republike; materijalni ostaci trgovačkih veza; običaji, nošnja, kuhinja, glazba; suhozidi; željeznica, luke, pomorstvo, hodočasnički /vjerski putovi, zanatstvo (tkanine, rude); industrijska baština Stonske solane, mlinica na rijeci Ljutuj itd.) integrirati u novi razvojni koncept.
- 9) Povijesni ruralni krajolici kao najzastupljenija vrsta krajolika na području Dubrovačko-neretvanske županije u sebi sadrže i agrarne, krajolike kraških polja ili terasirane krajolike na padinama. Tipovi seoskih naselja i uzorci poljodjelskih površina odražavaju tradiciju, znanja i vještine ljudi koji su ih oblikovali, mijenjali i prilagođavali svojim potrebama, već odražavaju i topografska obilježja prostora u kojemu su nastali. Agrarni/poljodjelski krajolici razlikuju se po načinu korištenja tla i poljodjelskim aktivnostima te mogu biti vinogradarski, maslinarski, ratarski, pašnjački i sl. U njima

su vlasnički odnosi u najvećoj mjeri odredili prostornu organizaciju, sustave putova, prostorne uzorke, geometriju parcela, omeđivanje posjeda i sl.

10) U povijesnim ruralnim krajolicima kao što su prostori Općine Kula Norinska, planira se revitalizacija lokalne tradicije, stoga se predlažu sljedeće smjernice:

- očuvati i održavati prostornu organizaciju i odnose naselja i obradivih površina, bez uvođenja novih građevnih područja. Također treba održavati i obnavljati oblike naselja i posjeda, parcelaciju, ograđivanje suhozidima, smještaj i položaj zgrada te prirodne značajke koji su važni elementi koji oblikuju uzorke ruralnog krajolika,
- osvijestiti doprinos povijesnog ruralnog krajolika ruralnom razvoju i održivom korištenju prirodne i kulturne baštine poticanjem ruralnog razvoja kroz razvoj i korištenje povijesnih ruralnih i agrarnih prostora za turizam, proizvodnju hrane, zanatstvo i ostalo,
- ruralni prostor, uključujući i naselja revitalizirati i promovirati kao područje za kvalitetan život uz poticajne mjere različitih resora (poljoprivrede, regionalnog razvoja, turizma,..),
- poticati korištenje krajolika u okviru njegove povijesne namjene i omogućavanja kompatibilnog korištenja koje zahtijeva minimalne promjene njegovih prirodnih i kulturnih sastavnica,
- zadržavanje prepoznatljivih vrijednosti i obilježja krajolika kroz očuvanje povijesne građe i prirodnih sastavnica. Ruralni krajolik prepoznat je kao rezultat povijesnog razvoja, a promjene koje nemaju uporište u povijesnom karakteru nisu prihvatljive,
- razvojne programe temeljiti na zajedničkim prirodnim i kulturnim resursima ruralnog prostora (rijeke, potoci, jezera; vinogradarstvo, maslinarstvo, ljekovito bilje, autohtone sorte; te promociju poljoprivrednih gospodarstava, kroz eko/agro turizam),
- njegovati i poticati očuvanje etnoloških vrijednosti i nematerijalne baštine (tradicije, vještina, običaja,..), promovirati elemente duhovnosti u kulturnom stvaralaštvu stanovnika ruralnih krajolika, a razvoj gospodarskih djelatnosti vezati za radne običaje stanovnika (poljoprivreda, obrt, turizam na seljačkim domaćinstvima),
- agrarni krajolik potrebno je očuvati od nove gradnje, koju treba usmjeravati u postojeća tradicijska naselja pod kontroliranim uvjetima (izrada planova uređenja sela i zaselaka temeljem konzervatorsko-krajobrazne studije),
- posebno štiti rubove povijesnih ruralnih i urbanih naselja i to u cjelovitoj slici gabarita. Ne dozvoljava se linearno širenje i povezivanje više naselja u neprekinuto građevno područje,
- umjesto nove izgradnje poticati obnovu starih zgrada, a novu gradnju usmjeravati na interpolacije unutar strukture naselja. Gradnja novih stambeno-gospodarskih sklopova u agrarnom prostoru ruralnih naselja ne smije promijeniti tradicionalne osobitosti šireg prostora (terase, suhozidi, vegetacija),
- poticati i stimulirati obnovu zapuštenih terasiranih, suhozidnih krajolika s vinogradima i maslinicima kao nematerijalne baštine i pejzažne slike. U terasiranim krajolicima ne dozvoljava se nova gradnja za potrebe turizma (apartmani). Moguća je gradnja priručnih gospodarskih građevina do 20m² građenih u kamenu,
- očuvati suhozidne terase karakteristične geometrije. Ne dozvoljava se rušenje suhozida i formiranje novih vinograda/maslinika u velikim površinama bez kamenih suhozida,
- oštećene i zapuštene agrarne krajolike preporuča se rekonstruirati, rekultivirati i preoblikovati tj. uređenjem unaprijediti. Osigurati da su tradicijske vještine potrebne za popravak povijesnih struktura održive, odgovarajuće vrjednovane i nagrađene - suhozidna gradnja kao nematerijalna baština,
- donijeti korist i poboljšanje života stanovnicima kroz opskrbu prirodnim proizvodima (kao što su: poljodjelski, voćarski, šumski, riblji proizvodi, pitka voda itd.) i prihodi od održivih oblika turizma,
- oblikovati programe interpretacije baštine za posjetitelje, uspostaviti i urediti edukacijske putove i oznake koje obuhvaćaju kulturno naslijeđe (stari gradovi, arheološki lokaliteti, tradicijske kuće, mlinice, i dr.) i prirodne vrijednosti, u koje se uključuje i lokalna zajednica,
- promicati odgovarajući obazrivo korištenje povijesnih zgrada, prilagoditi i ponovno koristiti povijesne zgrade umjesto preseljenja i zamjene novom gradnjom,
- uspostaviti nagrade za postupanje s krajolikom te podržati programe za edukaciju javnosti (stanovnika) o vrijednostima naslijeđa kulturnog krajolika i građevina,
- smanjiti rizike i ugrožavanje područja od divlje gradnje, prevelikog iskorištavanja i sječe šuma i ostalih pojava kojima se smanjuju vrijednosti kulturnog krajolika,
- za pojedine dijelove ruralnog krajolika - osobito vrijedne, oštećene ili osjetljive - treba izraditi detaljnije planove,

- pri oblikovanju građevina (posebice onih izvan naselja) treba koristiti materijale i boje prilagođene prirodnim obilježjima okolnog prostora i tradicionalne arhitekture,
- u ovim krajolicima izbjegavati smještaj energana i ostalih velikih infrastrukturnih građevina, a za programe/projekte čiji kapaciteti izlaze izvan postojećih okvira gradnje, koji unose nove uzorke, mjerilo i tipologije treba prethodno izraditi Konzervatorsko-krajobraznu studiju, kojom će se propitati kapacitet prostora, odnosno prostorne mogućnosti lokacije. Konzervatorsko-krajobrazna studija mora biti izrađena od neovisnog, interdisciplinarnog stručnog tima prema metodologiji studija urbanog krajolika. Rezultati studije moraju biti podloga za razradu projekata i urbanističkih planova,
- širenje ruralnog naselja prihvatljivo samo na način da nova izgradnja (uključujući krovove, terase, krajobrazna uređenja) vizualno ne odstupa od tradicionalne slike naselja i nije vidljiva iz važnih vizurnih točaka unutar i izvan naselja; da urbanističko rješenje poštuje mjerilo prostora, nastavlja ruralnu matricu i ruralnih značaj naselja i krajobrazne karakteristike okruženja; te da čuva okolna područja u poljoprivrednoj funkciji, posebice onih djelatnosti koje podržavaju karakteristične tradicionalne kulturno-krajobrazne uzorke,
- osigurati zaštitu i očuvanje osnovnih elemenata povijesne planske matrice i karakterističnih skupina građevina, pojedinih građevina i drugih, za ukupnost kulturno-povijesne cjeline važnih vrijednosti, a prije svega oblika građevina i sklopova, gabarita i povijesnih sadržaja,
- održavati karakteristike tradicijskih uzoraka i tipologije izgradnje u ruralnim cjelinama; a posebno izložena područja - u geomorfološkom ili vizualnom smislu - treba namijeniti onim objektima za koje je važno da su u prostoru uočljivi,
- pri oblikovanju građevina (posebice onih koje se mogu graditi izvan naselja) treba koristiti materijale i boje prilagođene prirodnim obilježjima okolnog prostora i tradicionalne arhitekture.

11) Smjernice za uređivanje terasiranih krajolika:

- revitalizacija terasa u funkciji urbane poljoprivrede,
- osiguranje periodične košnje i čišćenja makije na način, da se očuva vidljiv krajobrazni uzorak terasa,
- očuvanje područja u aktivnoj poljoprivrednoj funkciji,
- priprema preporuka za saniranje terasa,
- podržati projekte koji afirmiraju i revitaliziraju vrijednosti tradicionalnih kulturnih krajobraza kao što je Suhozid.hr,
- ne dopustiti izgradnju stambenih objekata ili objekata za odmor u krajoliku na malim površinama, neprimjerenog oblikovanja i površine za krajolik u kojem se nalaze,
- obnoviti gradnju pločastim kamenom i njegovati povratak zanata vezanih za gradnju takvih objekata,
- izraditi katalog objekata građenih pločastim kamenom i preporučiti elemente koji se trebaju koristiti pri projektiranju i gradnji objekata koji se grade izvan građevinskih područja.

12) Fortifikacijski ili krajolici utvrda - uključuju obilježja strateški važnih i povoljnih mjesta, posebnih geomorfoloških obilježja, čije su pogodnosti korištene za gradnju sustava utvrda, starih gradova, vojarni, skladišta i ostalih građevina vezanih uz funkciju obrane. Mogu pripadati jednom ili različitim povijesnim razdobljima te ilustrirati stupanj razvitka vojne tehnike određenog razdoblja. Brojne povijesne utvrde i vojne građevine su napuštene i danas bez sadržaja.

13) Smjernice i mjere zaštite koje se odnose na fortifikacijski krajolik su sljedeće:

- potiče se očuvanje i eventualna prenamjena, odnosno promjena načina korištenja krajolika u okviru uvažavanja njegove povijesne namjene i omogućavanja kompatibilnog korištenja koje zahtijeva minimalne promjene njegovih izgrađenih i otvorenih prostora. Osim građevina (utvrda, bitnica, spremišta, bunkera i sl.) i njihova prostornog i funkcionalno međuodnosa te brisanog prostora i komunikacija valorizira se i krajobrazna komponenta prostora;
- očuvanje i prezentacija uključuje građevine fortifikacijskog sustava, povijesni brisani prostor i komunikacije te vanjske, otvorene prostore kao i širu okolinu;
- fortifikacijski krajolik prepoznat je kao rezultat dugog povijesnog razvoja, ili jedne graditeljske faze, stoga promjene koje nemaju uporište u povijesnom karakteru nisu prihvatljive;
- u novom načinu korištenja potrebno je zadržati prepoznatljiva obilježja fortifikacijskog krajolika kroz očuvanje povijesne građe, brisanog prostora kao integralnog dijela fortifikacijskog sustava, prirodnih sastavnica i vizualnog odnosa prema okolini;
- s obzirom da su fortifikacijske građevine smještene na istaknutim lokacijama i vizualno su vrlo izložene, preporuča se sagledati komponentu brisanog prostora u okviru cjelovito sagledanog

kompleksa koji čini neodvojivi dio fortifikacijskog krajolika i na taj način poštovati integritet spomeničke cjeline fortifikacijskog krajolika i međuodnose (ukupnost kroz cjelovitost sustava utvrda, brisanog prostora i njihovog međuodnosa, te povijesnih komunikacija);

- u njihovoj blizini nije prihvatljiva nova gradnja koja bi promijenila povijesno uspostavljene prostorne odnose i njihov karakter akcenta;
- preporuča se izraditi evidenciju, dokumentiranje, kartiranje i vrednovanje svih sastavnica fortifikacijskih krajolika: izgrađenih (zgrade, postrojenja i ostale građevine koje imaju značenje s arhitektonskog, društvenog, političkog, ekonomskog ili vojne povijesti), i otvorenih prostora (streljane, vježbališta,..). Posebno treba uzeti u obzir brisani prostor kao integralni dio sustava, poglede, vizure i vizualne odnose;
- izraditi katastar utvrda/fortifikacija na području Županije, napraviti plan povezivanja i umrežavanja radi obilazaka i proučavanja;
- prije izrade plana prenamjene ili prezentacije fortifikacijskog krajolika preporuča se izraditi Konzervatorsko-krajobraznu studiju koja će analizirati i vrednovati sve graditeljske i prostorne vrijednosti.

14) Krajolici povijesnih prometnica: cesta, putova i željeznica te komunalne infrastrukture (vodovoda) pripadaju tzv. linearnim krajolicima, koji osim infrastrukturnih građevina - cesta, putova i željezničkih pruga, nadvožnjaka, mostova i prijelaza, te kanala uključuju i pripadajuću opremu, miljokaze, parternu obradu, depozite, akvadukte, fontane i sl., a kod željezničkih pruga posebnu tehničku opremu signalizacije i postrojenja. Ovim krajolicima pripadaju i prateće povijesne građevine, kao što su željezničke postaje, stražarnice, mosne vage i dr., ali i ostali sadržaji putovanja: gostionice, svratišta isl.. Osim povijesnih zgrada, građevina niskogradnje i tehničke opreme u krajolicima putova posebno je važna vizualna i doživljajna komponenta jer se njima ostvaruju lijepi panoramski prizori na okolicu.

15) Smjernice i mjere zaštite krajolika povijesnih komunikacija i linijske infrastrukture su sljedeće:

- poticanje korištenja krajolika povijesnih komunikacija i linijske infrastrukture u okviru njegove povijesne namjene i omogućavanja kompatibilnog korištenja koje zahtijeva minimalne promjene njegovih prirodnih i kulturnih sastavnica;
- održavanje i poboljšanje prepoznatljivih vrijednosti i obilježja krajolika kroz očuvanje povijesne građe (antičkog i renesansnog vodovoda, željezničke pruge, Napoleonovog puta) te prirodnih sastavnica;
- krajolik povijesnih komunikacija i linijske infrastrukture prepoznat je kao rezultat povijesnog razvoja, a promjene koje nemaju uporište u njegovom povijesnom karakteru nisu prihvatljive;
- prije izrade plana obnove ili bilo kakvog zahvata u krajoliku povijesnih komunikacija i linijske infrastrukture preporuča se izraditi Konzervatorsko-krajobraznu studiju koja će analizirati i vrednovati sve graditeljske i prostorne vrijednosti."

Članak 79.

- 1) U članku 162., stavku 1), dodaje se nova alineja 1. koja glasi: "
 - područja očuvanja značajna za vrste i stanišne tipove (POVS) "Čočina jama" (HR2000019),".
- 2) U istom članku, istom stavku, dosadašnje alineje 1. i 2. postaju alineje 2. i 3.

Članak 80.

- 1) Iza članka 162., dodaje se novi članak 162.a koji glasi: "

Članak 162.a

1) Smjernice za mjere zaštite za područja ekološke mreže su sljedeće:

- Osnovne mjere za očuvanje ciljnih vrsta ptica (i način provedbe mjera) u Područjima očuvanja značajnim za ptice (POP) propisane su Pravilnikom o ciljevima očuvanja i osnovnim mjerama za očuvanje ptica u području ekološke mreže.
- Svi planovi, programi i zahvati koji mogu imati značajan negativan utjecaj na ciljne vrste i stanišne tipove područja ekološke mreže podliježu ocjeni prihvatljivosti za ekološku mrežu, sukladno *Zakonu o zaštiti prirode* i *Pravilniku o ocjeni prihvatljivosti za ekološku mrežu*.
- Od zahvata koji mogu imati negativan utjecaj na područja ekološke mreže posebice treba izdvojiti eventualno planirane radove regulacije vodotoka, hidroelektrane, vjetroelektrane,

solarne elektrane, centre za gospodarenje otpadom, intenzivno širenje i/ili formiranje novih građevinskih područja, obuhvatne infrastrukturne projekte/koridore, hidrotehničke i melioracijske zahvate, pristaništa, luke, planiranu akvakulturu, golf igrališta i razvoj turističkih zona.

- Prilikom projektiranja poslovne zone Nova Sela, u fazi izrade projekta organizacije gradilišta, aktivnosti koje uzrokuju pojavu snažnih vibracija udaljiti na što veću udaljenost od područja Čočina jama.
- Prilikom projektiranja prometne infrastrukture (autocesta, obilaznica Metkovića, željeznica) na mjestu prelaska Neretve, objekt mosta predvidjeti na način da se smanje negativni utjecaji na obalna staništa i ciljne vrste riba.
- Prilikom daljnjeg planiranja, u najvećoj mogućoj mjeri objedinjavati infrastrukturne koridore.
- Prilikom projektiranja dalekovoda i željeznice (na mjestima spoja na elektromagnetsku mrežu), uključiti tehničke mjere zaštite koja smanjuju vjerojatnost kolizija/elektrokucija, u svrhu zaštite ciljnih vrsta ptica i šišmiša. Dalekovode planirati sukladno smjernicama Banske konvencije (Konvencija o zaštiti migratornih vrsta divljih životinja): „Guidelines for mitigating conflict between migratory birds and electricity power grids“, koje su obavezne za provođenje u zemljama potpisnicama Konvencije.
- Koridor željeznice udaljiti od granica prostora predviđenog za proširenje i prekategorizaciju u posebni ornitološki rezervat Modro oko i jezero Desne
- Za planirano kupalište u naselju Kula Norinska potrebno je maksimalno očuvati riparijske i močvarne vegetacije uz obalu
- Nije dopušteno uređenje prirodne obale obaloutvrđivanjem."

Članak 81.

- 1) U članku 163., stavku 1), tekst "koji su prikazani na kartografskom prikazu br. 3.4.Staništa u mj. 1:25000" se briše.

Članak 82.

- 1) Članci 164. i 165. se brišu.

Članak 83.

- 1) U članku 168., stavku 1), zarez na kraju alineje 2. mijenja se točkom, a alineja 3. se briše.

Članak 84.

- 1) U članku 169., stavku 1), na kraj se dodaju alineje koje glase: "
 - crkva i groblje sa stećcima - crkva Sv. Nikole - Borovci
 - kulturno-povijesna cjelina - zaseok Solarevina - Borovci
 - kulturno-povijesna cjelina - zaseok Kuće - Desne
 - kapela Sv. Nikole u zaseoku Kuće - Desne
 - kulturno-povijesna cjelina - zaseok Bebići (Grgića kuće) - Desne
 - kulturno-povijesna cjelina - zaseok Momići - Momići
 - čitaonica u Momićima - Momići
 - duhanska stanica u zaseoku Kulina (Nova Sela) - Nova Sela
 - crkva Sv. Ante u zaseoku Kulina (Nova Sela) - Nova Sela
 - kulturno-povijesna cjelina - zaseok Orepak - Nova Sela
 - kulturno-povijesna cjelina - zaseok Rastačići - Nova Sela
 - evidentirani kulturni krajolik - Napoleonov put
 - evidentirani kulturni krajolik - Krajolik Neretve
 - evidentirani kulturni krajolik - Agrarni krajolik delte Neretve, jendeci
 - evidentirani kulturni krajolik - Krajolik povijesne uskotračne željeznice (pruga Sarajevo-Metković/Ploče)."

Članak 85.

- 1) U članku 172., stavak 4) se briše.

Članak 86.

- 1) Iza članka 172. dodaju se novi naslovi i članci 172.a, 172.b, 172.c, 172.d, 172.e, 172.f, 172.g i 172.h koji glase: "

6.2.1. Tradicijska naselja

Članak 172.a

- 1) Na području Općine Kula Norinska nalazi se 38 tradicijskih naselja (zaseoka):
- Borovci - Manenice, Borovci (Sipčine), Majčinovac, Nuga, Solarevina, Vekić i Vrtar u naselju Borovci
 - Bebići, Desne - Sv. Jure, Kuće, Masline, Strimen, Strimen - Medaki, Šišin i Vrijaci u naselju Desne
 - Bagalovići, Batinović i Vrh Desne (Šiljak) u naselju Krvavac
 - Krvavac i Krvavac II u naselju Krvavac II
 - Kula Norinska u naselju Kula Norinska
 - Matijevići u naselju Matijevići
 - Bezeri i Momići u naselju Momići
 - Bebići, Čarapine, Grgići, Iskisli (Šiljegi), Kulina (Nova Sela), Orepak, Rastačići, Talajići, Trševina i Vriještica u naselju Nova Sela
 - Podrujnica (Čelići), Prusci, Romići i Zlojići u naselju Podrujnica.
- 2) Imena tradicijskih naselja (zaseoka) upisana su na kartografskom prikazu 1. Korištenje i namjena površina u mjerilu 1:25000 te na kartografskim prikazima 4. Građevinska područja naselja u mjerilu 1:5000.
- 3) Sukladno Smjernicama za integralnu zaštitu ruralnih krajolika i održivi razvoj turizma delte rijeke Neretve na projektu CO-EVOLVE (2019. godine), mogući tipovi gradnje (oblici korištenja) koji se preporučuju za pojedina tradicijska ruralna naselja podijeljeni su na sljedeće tipove mogućih zahvata u prostoru:
- A. Obnova postojećih građevina i zamjenska gradnja – primjenjuje se u naseljima očuvane povijesne strukture bez demografskog potencijala za širenje naselja. Preporučuje se samo obnova postojećih građevina u postojećim gabaritima po principima tradicijskog graditeljstva.
 - B. Rekonstrukcija i rekompozicija - primjenjuje se u naseljima očuvane povijesne strukture bez demografskog potencijala za širenje naselja, ali se osim obnove postojećih građevina dopuštaju i dogradnje te rekompozicija postojećih građevina po principima tradicijskog graditeljstva.
 - C. Nova gradnja prema načelima tradicijske gradnje – primjenjuje se u naseljima u kojima se dozvoljava i nova gradnja, po principima tradicijske gradnje uz obvezno uklapanje u postojeći kontekst gradnje u pogledu općih gabarita gradnje, materijala i oblikovanja.
 - D. Nova gradnja – primjenjuje se u naseljima koja više nemaju sačuvan karakter tradicijskih naselja te je moguć i suvremeni oblikovni jezik uz poštivanje općih načela graditeljstva koje proizlazi iz konteksta lokalnog prostora.
- 4) Smjernice i uvjeti iz poglavlja 6.2.1. Tradicijska naselja, koje se odnose na gradnju u tradicijskim ruralnim naseljima, isključivo su preporuke.

Opći uvjeti za gradnju u tradicijskim naseljima

Članak 172.b

- 1) Važno je čuvati postojeće vizure na tradicijska naselja s pristupnih putova i drugih vizurno izloženih mjesta. Novu gradnju potrebno je planirati "u drugom planu" čuvajući postojeće vizure na naselje.

- 2) Tradicijski izgrađeni stambeni i gospodarski sklopovi zadržavaju se u prostoru uz mogućnost rekonstrukcije kojom zadržavaju povijesnu tlocrtnu matricu, povijesnu parcelaciju i povijesne komunikacije uz mogućnost izgradnje suvremenih pratećih sadržaja (bazeni, natkrivene terase, komini, sanitarni čvorovi i sl.).
- 3) U tradicijski izgrađenim stambenim i gospodarskim sklopovima dopušta se prenamjena prostora prigodom rekonstrukcija i revitalizacije sklopa.
- 4) U tradicijski izgrađenim zgradama ili sklopovima koji su ruševni može se, poštujući povijesnu tlocrtnu matricu (vanjske dimenzije zgrade) izgraditi zamjenske građevine uklanjanjem ruševnih elemenata.
- 5) Potrebno je poštivati povijesnu parcelaciju u tradicijski izgrađenim cjelinama, a na neizgrađenim područjima izgradnjom ne odudarati od tradicionalnih dimenzija.
- 6) Povijesne putove omeđene duž trase suhozidima ne smije se proširivati rušenjem suhozida.
- 7) Kameni podzidi (međe) unutar naselja i tradicijski izgrađenih cjelina ne smiju se rušiti radi izgradnje betonskih podzida.
- 8) Nije dozvoljena razgradnja postojećih ruralnih građevina radi izgradnje novih u svrhu korištenja građevnog kamena.
- 9) Pri oblikovanju građevina treba koristiti materijale i boje prilagođene prirodnim obilježjima okolnog prostora i tradicionalne arhitekture.
- 10) U tradicijskim ruralnim naseljima moguće su stambene i mješovite namjene, pri čemu treba poticati mješovitost namjena. Prevladavajuća namjena trebala bi biti stambena.
- 11) Isključivo turističke namjene moguće je dozvoliti u onim naseljima u kojima nema stanovnika te je takav način korištenja ujedno i način revitalizacije naselja.
- 12) U predjelima stambenih namjena, u sklopu stambenih jedinica, moguće je dozvoliti turističke djelatnosti u vidu turističkih usluga koje građani pružaju u svojim domaćinstvima (soba, apartman, studio apartman, pansion) te turističkih usluga u seljačkim domaćinstvima.
- 13) U tradicijskim naseljima s preporučenim oblicima korištenja A, B i C, gdje zbog prostornih uvjeta nije moguće ostvariti propisani broj parkirnih mjesta na vlastitoj građevnoj čestici, dozvoljeno je osiguranje potrebnog broja parkirnih mjesta unutar građevinskog područja naselja na građevnoj čestici u neposrednoj blizini (do 100 m) uz suglasnost vlasnika te čestice ili na javnoj površini uz suglasnost Općine Kula Norinska.
- 14) Visina pomoćne građevine koja se gradi odvojeno je maksimalno P (prizemlje), odnosno 3 m od najniže kote uređenog terena uz građevinu do gornjeg ruba vijenca. Pomoćne građevine mogu se i ukopati. Moguće su prenamjene nekadašnjih spremišta za vodu (gustirni) u pomoćne građevine.
- 15) Unutar izgrađene strukture naselja putovi su prilagođeni mjerilu i karakteru naselja te ih treba zadržati u postojećem profilu i gdje je moguće kao pješačke komunikacije.
- 16) Sve putove u naselju poželjno je urediti na tradicijski način – kogulima, položenim u zemljanom naboju.
- 17) Kod projektiranja razvoda kanalizacije potrebno je poštovati postojeću parternu obradu putova.
- 18) U slučaju izvedbe vodovoda postojeće gustirne koristiti za opskrbu sanitarnom vodom.
- 19) Elektroinstalacije treba voditi podzemno. Način i mjesto postave priključnih ormarića i brojila na povijesnim i tradicijskim građevinama treba izvesti tako da ne budu vidljivi na glavnim pročeljima.

Oblik korištenja A: Obnova postojećih građevina i zamjenska gradnja

Članak 172.c

- 1) Ovaj tip gradnje odnosno oblik korištenja preporučuje se u sljedećim zaseocima:
 - Bebići i Kuće u naselju Desne

- Orepak u naselju Nova Sela.
- 2) U zaseocima iz ovog članka preporučuje se samo rekonstrukcija postojećih građevina u postojećim gabaritima po principima tradicijskog graditeljstva i to prema sljedećim uvjetima:
- uklanjanje građevina, odnosno zamjenska gradnja moguća je isključivo kod ruševina
 - zamjenska gradnja moguća je isključivo unutar gabarita postojeće građevine
 - ukoliko nije moguće utvrditi izvornu katnost nekadašnje građevine visinu građevine treba uskladiti s visinama ostalih građevina u zaseoku
 - iznimno, ukoliko je to potrebno zbog rješavanja suvremenih sanitarnih prostorija koje nije moguće riješiti unutar postojećih gabarita dozvoljavaju se manje prizemne dogradnje do maksimalno 15 m² koje moraju oblikovno biti usklađene s glavnom građevinom
 - zidove je moguće graditi isključivo kao kamene zidove s kamenom povezanim vapnenim mortom
 - nije dozvoljen cementni mort
 - nije dozvoljena izvedba zidova u drugim materijalima i oblaganje tankim kamenim pločama
 - vanjski bridovi građevine trebaju biti građeni od većih i pravilnijih klesanaca
 - nisu dozvoljena žbukana pročelja, osim ako se dokaže da je izvorna zgrada bila žbukana; u slučaju žbukanja pročelja treba birati svijetle zemljane tonove od boja okera prema crvenosmeđoj.
- 3) U zaseocima Bebići i Kuće moguće je planirati difuzni hotel.
- 4) U zaseoku Orepak moguća je prenamjena postojećih građevina u nesmještajne turističke sadržaje (turistički info centar, ugostiteljska namjena, servisi za cikloturizam i sl.).
- 5) U zaseocima iz ovog članka preporučuje se dogradnja pomoćnih građevina do najviše 12 m² bruto građevinske površine, uz poštivanje načela da se pomoćne građevine ne smiju graditi na vizurno izloženim mjestima.

Oblik korištenja B: Rekonstrukcija i rekompozicija

Članak 172.d

- 1) Ovaj tip gradnje odnosno oblik korištenja preporučuje se u sljedećim zaseocima:
- Borovci - Manenice i Nuga u naselju Borovci
 - Vrh Desne (Šiljak) u naselju Krvavac
 - Vriještica u naselju Nova Sela.
- 2) U zaseocima iz ovog članka preporučuje se obnova i dogradnje te rekompozicija postojećih građevina po principima tradicijskog graditeljstva. Pod tim se podrazumijeva izvedba građevinskih i drugih radova na postojećoj građevini što može uključivati i dograđivanje, nadograđivanje, uklanjanje vanjskog dijela građevine, izvođenje radova radi promjene namjene građevine odnosno izvedba građevinskih i drugih radova na ruševini postojeće građevine, uz preporuku korištenja sljedećih uvjeta:
- građevine trebaju slijediti morfologiju starog naselja te duža stranica građevine mora biti položena u smjeru slojnica terena, a izdužene volumene proporcijom treba uskladiti sa matricom postojećih kuća
 - zgrade trebaju imati tlocrt pravokutnog oblika, omjera stranica otprilike 2:3
 - nisu dozvoljeni razvedeni tlocrtni oblici građevine
 - moguća je slobodnostojeća gradnja, gradnja prislonjenih (dvojnih) građevina i gradnja kuća u nizu
 - u slučaju gradnje u nizu maksimalna ukupna dužina pročelja građevina može biti najviše 24 metra
 - najveći BRP zgrade iznosi 300 m²
 - najmanje 30% površine čestice mora biti uređeno kao zelena, u potpunosti upojna površina
 - fasada treba biti žbukana (produžna ili vapnena žbuka zemljanih ili svijetlih tonova) ili kamena
 - ne oblagati zidove tankim kamenim pločama

- ukoliko se izvodi kamena fasada treba imati poravnano ili klesano lice, a fuge treba izvesti svijetlom smjesom (vapno ili bijeli cement).
- 3) U zaseocima iz ovog članka preporučuje se dogradnja pomoćnih građevina do najviše 12 m² bruto građevinske površine, uz poštivanje načela da se pomoćne građevine ne smiju graditi na vizurno izloženim mjestima.

Oblik korištenja C: Nova gradnja prema načelima tradicijske gradnje

Članak 172.e

- 1) Ovaj tip gradnje odnosno oblik korištenja preporučuje se u sljedećim zaseocima:
- Borovci (Sipčine), Majčinovac, Solarevina, Vekić i Vrtar u naselju Borovci
 - Bagalovići i Batinović u naselju Krvavac
 - Bebići, Čarapine, Grgići, Iskisi (Šiljegi), Rastačići, Talajići i Trševina u naselju Nova Sela.
- 2) U zaseocima iz prethodnog stavka moguća je i nova gradnja, ali po principima tradicijske gradnje uz obvezno uklapanje u postojeći kontekst gradnje u pogledu općih gabarita gradnje, materijala i oblikovanja, uz preporuku korištenja sljedećih uvjeta:
- građevine trebaju slijediti morfologiju starog naselja te duža stranica građevine mora biti položena u smjeru slojnica terena, a izdužene volumene proporcijom treba uskladiti sa matricom postojećih kuća
 - zgrade trebaju imati tlocrt pravokutnog oblika, omjera stranica otprilike 2:3
 - nisu dozvoljeni kvadratični tlocrti niti pravokutni tlocrti omjera manjeg od 1:1,5
 - nisu dozvoljeni razvedeni tlocrti oblici građevine
 - moguća je slobodnostojeća gradnja, gradnja prislonjenih (dvojnih) građevina i gradnja kuća u nizu
 - u slučaju gradnje u nizu maksimalna ukupna dužina pročelja građevina može biti najviše 24 metra
 - najveći BRP zgrade iznosi 300 m²
 - najmanje 30% površine čestice mora biti uređeno kao zelena, u potpunosti upojna površina
 - fasada treba biti žbukana (produžna ili vapnena žbuka zemljanih ili svijetlih tonova) ili kamena
 - ne oblagati zidove tankim kamenim pločama
 - ukoliko se izvodi kamena fasada treba imati poravnano ili klesano lice a fuge treba izvesti svijetlom smjesom (vapno ili bijeli cement).

Oblikovanje građevina za oblik korištenja A, B i C

Članak 172.f

- 1) Uz preporuku poštivanja uvjeta propisanih pojedinačno za oblike korištenja A, B i C, na predmetnim tradicijskim naseljima preporučaju se i sljedeći lokacijski uvjeti:
- krovništa se izvode kao dvostrešna, tradicionalnog nagiba (30⁰-35⁰)
 - pokrov krova može biti od kamenih ploča, kupe kanalice ili iznimno kupe mediteran
 - ne produžavati rogove ispod strehe niti izvoditi prepuste krova na zabatnim zidovima
 - ne graditi krovne kućice (luminare)
 - na krovovima su dozvoljeni tradicijski dimnjaci karakteristični za područje doline Neretve
 - na zabatnim su zidovima dozvoljeni manji prozori radi osvjetljenja i prozračivanja unutrašnjosti potkrovnog prostora
 - žljebove (oluke) u načelu treba izbjegavati, osim ako u naselju nema vodovodne mreže te se oluk izvodi zbog hvatanja kišnice
 - međukatne konstrukcije obavezno izvoditi kao drvene
 - ne izvoditi balkone
 - nad terasama je moguća izvedba drvenih nadstrešnica (pergola)
 - prozori moraju biti pravokutnog oblika, tradicijskih dimenzija (širine između 70 i 90 cm i visine od 100 do 130 cm), vertikalno položeni

- prozori moraju biti drveni s tankim doprozornicima
- na prozore je moguće postaviti zaštitu od sunca u obliku tradicionalnih drvenih škura, nisu dozvoljene grilje
- prozorske okvire uokviriti kamenim okvirom
- ne izvoditi vanjska stubišta, izuzetak su tradicionalni solari za ulazak na prvi kat
- zidove u unutrašnjosti u pravilu treba žbukati
- ograde oko parcele mogu se izvoditi u obliku suhozida ili kamenog podzida, najveće visine 120 cm
- sve nove funkcionalne elemente (satelitske antene, vanjske jedinice klima uređaja) treba sakriti na način da ne budu vidljivi iz glavnih vizura
- solarni paneli su dozvoljeni na krovovima u slučajevima kada naselje nema riješenu elektroopskrbu te ih se u tom slučaju preporuča ne stavljati na krovove koji su vidljivi iz glavnih vizura; moguć je i preporučljiv njihov smještaj na okolnim prostorima kako bi se sačuvala tradicionalna slika krova.

Oblik korištenja D: Nova gradnja

Članak 172.g

- 1) Ovaj tip gradnje odnosno oblik korištenja preporučuje se u sljedećim zaseocima:
 - Desne - Sv. Jure, Masline, Strimen, Strimen - Medaki, Šišin i Vrijaci u naselju Desne
 - Krvavac i Krvavac II u naselju Krvavac
 - Kula Norinska u naselju Kula Norinska
 - Matijevići u naselju Matijevići
 - Bezeri i Momići u naselju Momići
 - Kulina (Nova Sela) u naselju Nova Sela
 - Podrjnjica (Čelići), Prusci, Romići i Zlojići u naselju Podrjnjica.

Oblikovanje građevina za oblik korištenja D

Članak 172.h

- 1) U naseljima koja nisu zaštićena kao kulturno-povijesne cjeline građevine se mogu oblikovati i suvremenim arhitektonskim izričajem vodeći računa o prostorno-urbanom kontekstu uz sljedeće lokacijske uvjete:
 - preporuča se gradnja zgrada tlocrta pravokutnog oblika, omjera stranica otprilike 2:3
 - duža stranica građevine mora biti položena u smjeru slojnica terena, a izdužene volumene proporcijom treba uskladiti s matricom postojećih kuća
 - moguća je slobodnostojeća gradnja, gradnja prislonjenih (dvojnih) građevina i gradnja kuća u nizu
 - najmanje 20% čestice mora se urediti kao parkovno-pejzažno ili zaštitno kao vegetacijski pojas u skladu s uvjetima zaštite okoliša
 - fasada mora biti žbukana (produžna ili vapnena žbuka zemljanih ili svijetlih tonova) ili kamena
 - nije dozvoljeno oblaganje zidova tankim kamenim pločama
 - ukoliko se izvodi kamena fasada treba imati poravnano ili klesano lice, a fuge treba izvesti svijetlom smjesom (vapno ili bijeli cement)
 - krovovi mogu biti ravna ili kosa; ukoliko se izvode kosa krovovi izvoditi ih kao dvostrešna, tradicionalnog nagiba (20° - 35°)
 - četverostrešni i višestrešni oblici krovova se ne preporučuju
 - pokrov treba biti uobičajen za ovo podneblje i krajobrazna obilježja
 - preporuča se izvedba balkona do najviše 1/3 dužine pročelja
 - preporuča se izvedba prozora pravokutnog oblika, vertikalno položenih
 - sve nove funkcionalne elemente (satelitske antene, vanjske jedinice klima uređaja) treba sakriti na način da ne budu vidljivi iz glavnih vizura

- na krovovima stambenih i drugih objekata osim objekata pod zaštitom mogu se uređivati sunčevi kolektori koji mogu zauzeti najviše 1/3 ukupne površine krovnih ploha."

Članak 87.

- 1) U članku 173., stavku 2), riječ "će" mijenja se riječju "planira", a broj "2018." mijenja se brojem "2022."

Članak 88.

- 1) U članku 175., stavku 1), tekst "(reciklažno dvorište)" se briše.
- 2) U istom članku, dodaje se novi stavak 3) koji glasi: "
 - 3) Uz određene lokacije iz stavka 1) ovog članka, reciklažna dvorišta i druge građevine za gospodarenje otpadom od lokalnog značaja, mogu se graditi i na drugim površinama izdvojenih građevinskih područja izvan naselja gospodarske – proizvodne namjene (I)."

Članak 89.

- 1) U članku 176., dodaju se novi stavci 3) i 4) koji glase: "
 - 3) Reciklažno dvorište je fiksno nadzirano mjesto za odvojeno odlaganje raznih otpadnih tvari te se uređuje uz sljedeće uvjete:
 - najmanja i najveća dopuštena veličina građevne čestice nisu određene
 - predviđa se postavljanje montažnih građevina (sanitarno-garderobni objekt, uredski prostor i sl.) tlocrtne površine do 25 m²
 - najveća etažnost građevina je prizemlje, a najveća visine građevine 3,0 m
 - predviđa se uređenje betonskog platoa
 - građevnu česticu potrebno je ograditi
 - ograda smije biti najviše visine 2,0 m, s tim da puno podnožje iz betona, cigle ili kamena ne smije biti više od 0,5 m
 - kolni pristup mora omogućiti nesmetan pristup komunalnim vozilima za odvoz otpada
 - posude za odlaganje otpada i podna ploha moraju biti takvi da onemoguće izlijevanje onečišćenih tvari u tlo.
 - 4) U sklopu reciklažnih dvorišta mogu se urediti centri za ponovnu uporabu."
- 2) U istom članku, dosadašnji stavci 3) i 4) postaju stavci 5) i 6).
- 3) U istom članku, dosadašnjem stavku 3), a sad stavku 5), riječ "Uvjeti" mijenja se tekстом "Ostali uvjeti".

Članak 90.

- 1) U članku 178., stavku 1), tekst "Na području Općine Kula Norinska nalazi se vodozaštitno područje 2. i 3. kategorije" mijenja se tekстом "Dio područja Općine Kula Norinska nalazi se u zoni sanitarne zaštite izvorišta Prud", a tekst "(NN, 066/11., 047/13.)" se briše.
- 2) U istom članku, stavku 2), tekst "(NN, 066/11., 047/13.)" se briše.

Članak 91.

- 1) U članku 183., stavku 1), riječ "transjadranske" mijenja se tekстом "Jadranske željezničke".

Članak 92.

- 1) U članku 186., stavku 7), tekst "(NN, broj 158/03., 79/07.)" se briše.
- 2) U istom članku, stavku 10), tekst "(SL, broj 7/84.)" i tekst "(NN, broj 158/03., 79/07.)" se brišu.

Članak 93.

- 1) U članku 187., stavku 3), tekst "(NN, broj 2/91.)" se briše.

Članak 94.

- 1) U članku 190., dodaje se novi stavak 3) koji glasi: "
- 3) Propisani su sljedeći zahtjevi zaštite i spašavanja od poplava:
- građevine u poplavnom području, potrebno je projektirati na način da budu zaštićene od plavljenja
 - građevine unutar i izvan građevinskih područja naselja koje su smještene na poplavnom području potrebno je graditi na način da se zaštite od poplava izdizanjem iznad kote poplavljanja i bez podruma, zaštitom nasipima ili nekim drugim zahvatom
 - u područjima gdje je prisutna opasnost od poplava a prostorno planskom dokumentacijom je dozvoljena gradnja, objekti se moraju graditi od čvrstog materijala na način da dio objekta ostane nepoplavljen i za najveće vode
 - potrebno je zaštititi postojeće lokalne izvore vode, bunare, cisterne, koji se moraju održavati i ne smiju zatrpavati ili uništavati na drugi način
 - vodne površine i vodno dobro treba uređivati na način da se osigura propisani vodni režim, kvaliteta i zaštita voda
 - za zaštitu od poplavljanja prilikom oborinskog nevremena treba obnoviti sustav odvodnje oborinskih voda
 - gradnja nasipa određene visine jedan je od načina zaštite obalnog područja uslijed nadolaska plimnog vala (visoke vode)
 - sustavno uređenje bujica, odnosno radovi u slivu provode se u cilju smanjenja erozijske sposobnosti takvih povremenih vodotoka (pošumljavanje, izgradnja stepenica za zadržavanje nanosa i dr.)."

Članak 95.

- 1) U članku 192., stavku 1), tekst "(NN, broj 30/14. i 67/14.)" se briše.
- 2) U istom članku, dodaje se novi stavak 2) koji glasi: "
- 2) Za područje Općine Kula Norinska izrađeni su i Procjena rizika od velikih nesreća za Općinu Kula Norinska te Plan djelovanja civilne zaštite Općine Kula Norinska."

Članak 96.

- 1) U članku 193., stavku 1), tekst "3.2." mijenja se tekstem "3.4.", a tekst "*Posebne mjere*" mijenja se tekstem "Područja posebnih mjera uređenja i zaštite".
- 2) U istom članku, stavak 2) se briše.
- 3) U istom članku, u dosadašnjem stavku 3), a sad stavku 2), riječ "je" mijenja se riječju "su", tekst "poduzetničke zone "Nova Sela I"" mijenja se tekstem "poslovne zone Nova Sela", tekst "broj 14 od 31.12.2010.godine" mijenja se tekstem "06/12", a iza zatvorene zagrade dodaje se tekst "i Urbanistički plan uređenja poduzetničke zone Nova Sela II (Službeni glasnik Dubrovačko-neretvanske županije, 12/19.)".

Članak 97.

- 1) U članku 194., stavak 1) mijenja se i glasi: "
- 1) Sukladno članku 79. *Zakona o prostornom uređenju*, urbanistički plan uređenja obvezno se donosi za neuređene dijelove građevinskog područja. Stoga je potrebno izraditi sljedeće dokumente prostornog uređenja:
1. UPU općinskog središta Kula Norinska,
 2. UPU dijela naselja Krvavac II,
 3. UPU dijela naselja Krvavac,
 4. UPU dijela naselja Borovci 1,

5. UPU dijela naselja Borovci 2."

- 2) U istom članku, stavku 3), tekst "3.2." mijenja se tekstem "3.4.", a tekst "*Posebne mjere*" mijenja se tekstem "*Područja posebnih mjera uređenja i zaštite* u mjerilu 1:25000 te na kartografskim prikazima br. 4. *Građevinska područja naselja* u mjerilu 1:5000".
- 3) U istom članku, stavku 7), riječ "neizgrađenim" se briše.

Članak 98.

- 1) Iza članka 194. dodaje se novi naslov i članak 194.a koji glase: "

9.1.1. Smjernice za izradu urbanističkih planova uređenja za građevinska područja naselja

Članak 194.a

- 1) Planom je određena obveza izrade urbanističkih planova uređenja za dijelove građevinskog područja naselja Kula Norinska, Krvavac i Krvavac II.
- 2) Osnovni cilj izrade gore navedenih urbanističkih planova uređenja je dovršenje izgradnje dijela naselja unutar obuhvata planiranjem prometne i komunalne infrastrukture i regulacijom neizgrađenog i neuređenog dijela građevinskog područja naselja uz utvrđivanje mjera za zaštitu prirodnih vrijednosti te mjera sprječavanja nepovoljnog utjecaja na okoliš."

Članak 99.

- 1) U članku 199. stavak 2) se briše.

Članak 100.

- 1) Članci 200. i 201. te naslov iznad članka 200. se brišu.

III. PRIJELAZNE I ZAVRŠNE ODREDBE

Članak 101.

- 1) Ovaj Plan izrađen je u pet (5) izvornika ovjerenih pečatom Općinskog vijeća Općine Kula Norinska i potpisom predsjednika Općinskog vijeća Općine Kula Norinska.
- 2) Izvornici Plana čuvaju se u:
 - Općini Kula Norinska
 - Upravnom odjelu za prostorno uređenje i gradnju u Dubrovačko-neretvanskoj županiji
 - Javnoj ustanovi Zavodu za prostorno uređenje Dubrovačko-neretvanske županije
 - Ministarstvu graditeljstva i prostornoga uređenja i
 - Akteracija d.o.o.

Članak 102.

- 1) Ova Odluka stupa na snagu osmog dana po objavi u Službenom glasniku Dubrovačko-neretvanske Županije.

KLASA: 350-02/18-01/01

URBROJ: 2148/02-20-18

Kula Norinska, 10. rujna 2020.

Predsjednik Općinskog vijeća

Nikola Batinović, v.r.

313

Na temelju članka 17. stavak 1. podstavka 4. Zakona o sustavu civilne zaštite (Narodne novine, broj 82/15., 118/18. i 31/20.), članka 5. Uredbe o sastavu i strukturi postrojbi civilne zaštite (Narodne novine, broj 27/17.) te članka 29. Statuta Općine Kula Norinska (Službeni glasnik Dubrovačko-neretvanske županije, broj 6/13., 5/18. i 11/20.), Općinsko vijeće Općine Kula Norinska na 21. sjednici, održanoj 10. rujna 2020. godine, donijelo je

ODLUKU**o osnivanju Postrojbe civilne zaštite opće namjene Općine Kula Norinska**

Članak 1.

Ovom se Odlukom, a na temelju Procjene rizika od velikih nesreća za Općinu Kula Norinska, osniva Postrojba civilne zaštite opće namjene Općine Kula Norinska utvrđuje se njen sastav i veličina, način popune te druga pitanja značajna za njezino djelovanje.

Članak 2.

Osniva se Postrojba civilne zaštite opće namjene Općine Kula Norinska (sastoji se od upravljačke skupine i dvije operativne skupine, ukupno 18. pripadnika).

Članak 3.

Popuna postrojbi vrši se u skladu sa čl. 19. stavak 1., a u vezi sa člancima 44. i 45. Zakona o sustavu civilne zaštite (Narodne novine, broj 82/15., 118/18. i 31/20.).

Članak 4.

Mobilizacija Postrojbe civilne zaštite opće namjene Općine provodi se po nalogu Općinskog načelnika sukladno Planu djelovanja civilne zaštite jedinice lokalne samouprave.

Članak 5.

Sredstva za ustrojavanje, opremanje i djelovanje Postrojbe osiguravaju se u Proračunu Općine Kula Norinska.

Članak 6.

Stupanjem na snagu ove Odluke prestaje važiti Odluka o osnivanju Postrojbe civilne zaštite opće namjene Općine Kula Norinska (Klasa: 810-01/15-01/03, Urbroj: 2148/02-15-1, od 22.12.2015.).

Članak 7.

Ova Odluka stupa na snagu danom donošenja, a objavit će se u Službenom glasniku Dubrovačko-neretvanske županije.

KLASA: 810-05/20-01/01

URBROJ: 2148/02-20-2

Kula Norinska, 10. rujna 2020.

Predsjednik
Općinskog vijeća
Nikola Batinović, v.r.

314

Na temelju članka 31. st. 1., st. 2 i st. 7 Zakona o održivom gospodarenju otpadom (Narodne novine, broj 94/13., 73/17., 14/19., 98/19.), članka 36. Zakona o koncesijama (Narodne novine, broj 69/17.), članka 9. Odluke o komunalnim djelatnostima na području Općine Kula Norinska (KLASA: 363-02/16-01/02, URBROJ: 2148/02-16-1 od 11.05.2016. godine) te članka 29. Statuta Općine Kula Norinska (Službeni glasnik Dubrovačko-neretvanske županije, broj 6/13., 05/18. i 11/20.), a nakon provedenog postupka za davanje koncesije i Obavijesti o namjeri davanja koncesije objavljene u Elektroničkom oglasniku javne nabave, broj objave: 2020/S G1K-G027813, Općinsko vijeće Općine Kula Norinska na 21. sjednici, održanoj 10. rujna 2020. godine, donijelo je

ODLUKU**o davanju koncesije za sakupljanje, odvoz i odlaganje miješanog komunalnog otpada na području Općine Kula Norinska**

Članak 1.

Općina Kula Norinska (u daljnjem tekstu: Davatelj koncesije) dodjeljuje Koncesiju za obavljanje poslova prikupljanja, odvoza i zbrinjavanja miješanog komunalnog otpada i biorazgradivog komunalnog otpada sa područja Općine Kula Norinska:

Čistoća Metković d.o.o. za obavljanje komunalnih djelatnosti, sa sjedištem u Metkoviću, Mostarska 10, OIB: 53973515423 (u daljnjem tekstu: Koncesionar).

Članak 2.

Koncesija iz članka 1. ove Odluke daje se na rok od 2 (dvije) godina. Rok započinje teći sklapanjem Ugovora o koncesiji između Davatelja koncesije i Koncesionara.

Članak 3.

Koncesionar je dužan poslove skupljanja, odvoza i odlaganja miješanog komunalnog otpada obavljati u skladu sa svim pozitivnim propisima koji se odnose na tu djelatnost, a naročito u

skladu sa odredbama Zakona o održivom gospodarenju otpadom.

Članak 4.

Visina naknade za koncesiju za skupljanje, odvoz i odlaganje miješanog komunalnog otpada utvrđuje se u visini od 5.000,00 kn godišnje, a plaća se odjednom (do 30.06. tekuće godine) u korist Proračuna Općine Kula Norinska.

Članak 5.

Koncesionar je dužan naplaćivati pruženu uslugu prema cijenama iz cjenika priloženog uz ponudu. Koncesionar će svoje usluge naplaćivati nakon što iste izvrši na temelju ispostavljenih računa.

Članak 6.

Davatelj koncesije i Koncesionar sklopit će Ugovor o koncesiji najkasnije u roku 10 dana od dana isteka roka mirovanja (15 dana od dana dostave ove Odluke svakom ponuditelju). Ukoliko se žalbom pokrene postupak pravne zaštite, ugovor o dodjeli koncesije potpisat će se kada Odluka o dodjeli koncesije postane izvršna.

Članak 7.

Ovlašćuje se Općinski načelnik Općine Kula Norinska da na temelju ove Odluke, s Koncesionarom sklopi Ugovor o koncesiji kojim će se utvrditi međusobna prava i obveze Davatelja koncesije i Koncesionara.

Članak 8.

Općinski načelnik može otkazati Ugovor o koncesiji prije isteka roka na koji je dodijeljena koncesija, ukoliko Koncesionar ne poštuje odredbe ove Odluke.

Članak 9.

Ova Odluka stupa na snagu osmog dana od dana objave u Službenom glasniku Dubrovačko-neretvanske županije.

Obrazloženje:

Općina Kula Norinska provela je postupak davanja koncesije za skupljanje, odvoz i odlaganje miješanog komunalnog otpada na području Općine Kula Norinska, te je:

- dana 11. ožujka 2020. godine donesena Odluka o imenovanju stručnog povjerenstva za dodjelu koncesije za skupljanje i odvoz komunalnog otpada na području Općine Kula Norinska
- dana 24. srpnja 2020. godine u Elektroničkom oglasniku javne nabave objavljena je Obavijest o namjeri davanja koncesije, broj objave: 2020/S 01K-0027813

- dana 25. kolovoza 2020. godine u 12:00 sati proveden je postupak javnog otvaranja ponuda te je utvrđeno da je do roka za dostavu ponuda pristigla ukupno 1 (jedna) ponuda ponuditelja:

Čistoća Metković d.o.o. za obavljanje komunalnih djelatnosti, Metković, Mostarska 10

Postupkom pregleda i ocjena ponuda, o čemu je sastavljen Zapisnik KLASA: 363-02/20-01/01, URBROJ: 2148/02-20-6 od 25. kolovoza 2020. godine, ustanovljeno je da je ponuda ponuditelja Čistoća Metković d.o.o. za obavljanje komunalnih djelatnosti, Metković, Mostarska 10 u potpunosti sukladna uvjetima iz dokumentacije za nadmetanje i valjana, te je prihvatljiva.

Na temelju tako provedenog postupka donosi se Odluka o davanju koncesije za sakupljanje, odvoz i odlaganje miješanog komunalnog otpada na području Općine Kula Norinska kao u izreci ove Odluke.

UPUTA O PRAVNOM LIJEKU:

Nezadovoljna strana može izjaviti žalbu na način i u rokovima propisanim Zakonom o javnoj nabavi (Narodne novine, broj 120/16.). Žalba se izjavljuje Državnoj komisiji za kontrolu postupka javne nabave, Koturaška 43/IV, Zagreb, u pisanom obliku. Žalba se dostavlja neposredno ili poštom. Istodobno, žalitelj je obvezan primjerak žalbe dostaviti i davatelju koncesije na dokaziv način.

Žalba se izjavljuje u roku od 5 (pet) dana od dana primitka ove Odluke u odnosu na postupak pregleda, ocjene i odabiru ponuda, sukladno članku 146. Zakona o javnoj nabavi.

KLASA: 363-02/20-01/01

URBROJ: 2148/02-20-7

Kula Norinska, 10. rujna 2020.

Predsjednik
Općinskog vijeća
Nikola Batinović, v.r.

315

Na temelju članka 29. Statuta Općine Kula Norinska (Službeni glasnik Dubrovačko-neretvanske županije, broj 6/13. i 5/18.), Općinsko vijeće Općine Kula Norinska na 21. sjednici, održanoj 10. rujna 2020. godine, donijelo je

ZAKLJUČAK

o prihvaćanju Izvješća Načelnika za razdoblje od 1. siječnja 2020. do 30. lipnja 2020.

Prihvata se izvješće Načelnika Općine Kula Norinska za razdoblje od 1. siječnja 2020. - 30. lipnja 2020. godine.

Ovaj Zaključak objavit će se u Službenom glasniku Dubrovačko-neretvanske županije.

KLASA: 023-05/20-01/01
URBROJ: 2148/02-20-1
Kula Norinska, 10. rujna 2020.

Predsjednik
Općinskog vijeća
Nikola Batinović, v.r.

OPĆINSKI NAČELNIK

316

Na temelju članka 48. Zakona o lokalnoj i područnoj (regionalnoj) samoupravi (Narodne novine, broj 33/01., 60/01., 129/05., 109/07., 125/08., 36/09., 36/09., 150/11., 144/12., 19/13., 137/15., 123/17. i 98/19.), čl. 44. Statuta Općine Kula Norinska (Službeni glasnik Dubrovačko-neretvanske županije, broj 6/13., 5/18. i 11/20.), Načelnik Općine Kula Norinska 21. kolovoza 2020. godine donio je

ODLUKU

o jednodratnoj pomoći sufinanciranja nabavke školskog pribora i radnog materijala učenicima osnovnih škola s prebivalištem na području Općine Kula Norinska za nastavnu godinu 2020./2021.

I. OPĆE ODREDBE

Članak 1.

Ovom Odlukom utvrđuju se korisnici, uvjeti, način i postupak dodjele jednodratne pomoći sufinanciranja nabavke školskog pribora i radnog materijala učenicima osnovnih škola s prebivalištem na području Općine Kula Norinska za nastavnu godinu 2020./2021., a koji pohađaju nastavu izvan područja Općine Kula Norinska.

Članak 2.

Jednodratna pomoć sufinanciranja iz čl. 1. ove Odluke se u smislu odredbi Ovršnog zakona smatra primanjem i pomoći učenicima. Poslove u vezi s ostvarivanjem dodjele jednodratne pomoći nabavke školskog pribora i radnog materijala učenicima osnovnih škola s prebivalištem na području Općine Kula Norinska za nastavnu godinu 2020./2021. godinu, propisane ovom Odlukom, obavljat će Jedinostveni upravni odjel Općine Kula Norinska.

Članak 3.

Jednodratna pomoć sufinanciranja školskog pribora u iznosu od 200,00 kuna po djetetu/učeniku isplatit će se na račun roditelja/skrbnika.

Članak 4.

Troškovi za ostvarivanje prava, propisanog ovom Odlukom podmirit će se financijskim sredstvima iz Proračuna Općine Kula Norinska za 2020. godinu, s proračunske pozicije br. Program -P1008 (Obrazovanje) Aktivnost A1008 (Ulaganje u obrazovanje).

II. KORISNIK PRAVA JEDNODRATNOG SUFINANCIRANJA

Članak 5.

Korisnik prava na dodjelu jednodratne pomoći sufinanciranja nabavke školskog pribora i radnog materijala može biti: - Roditelj/skrbnik učenika, polaznika osnovne škole s mjestom prebivališta na području Općine Kula Norinska.

III. UVJETI I NAČIN DODJELE JEDNODRATNOG SUFINANCIRANJA

Članak 6.

Općina Kula Norinska objavit će na svojim web stranicama Javni poziv za podnošenje Zahtjeva s ostalom potrebnom dokumentacijom za ostvarivanjem prava na jednodratnu pomoć sufinanciranja nabavke školskog pribora i radnog materijala učenicima osnovnih škola s prebivalištem na području Općine Kula Norinska za nastavnu godinu 2020./2021.

Članak 7.

Korisnik iz članka 5. ove Odluke kako bi ostvario navedeno pravo dostavlja sljedeće: 1. Popunjeni obrazac Zahtjeva s vlastoručnim potpisom podnositelja, 2. Presliku osobne iskaznice (obje strane osobne iskaznice), 3. Fiskalni/e račun/e kupnje školskog pribora i radnog materijala (na istom računu mogu se nalaziti pribor i radni materijal za roditelje s više djece, te može biti više računa različitih dobavljača), 4. Presliku tekućeg računa, žiro računa ili zaštićenoga računa na kojem je vidljiv IBAN. Obrazac zahtjeva može se preuzeti na web stranici Općine Kula Norinska, te u Jedinostvenom upravnom odjelu Općine Kula Norinska, Rujnička 1, 20341 Kula Norinska.

IV. PRIJELAZNE I ZAVRŠNE ODREDBE

Članak 8.

Ova Odluka stupa na snagu danom donošenja, a objavit će se u Službenom glasniku Dubrovačko-neretvanske županije.

KLASA: 551-01/20-01/01
 URBROJ: 2148/02-20-1
 Kula Norinska, 21. kolovoza 2020.

Općinski načelnik
 Nikola Krstičević, mag.oec., v.r.

317

Na temelju članka 48. Zakona o lokalnoj i područnoj (regionalnoj) samoupravi (Narodne novine, broj 33/01., 60/01., 129/05., 109/07., 125/08., 36/09., 36/09., 150/11., 144/12., 19/13., 137/15., 123/17. i 98/19.), čl. 44. Statuta Općine Kula Norinska (Službeni glasnik Dubrovačko-neretvanske županije, broj 6/13., 5/18. i 11/20.), Načelnik Općine Kula Norinska 3. rujna 2020. godine donio je

ODLUKU

o jednodratnoj pomoći sufinanciranja nabavke udžbenika i radnog materijala učenicima srednjih škola/gimnazija s prebivalištem na području Općine Kula Norinska za nastavnu godinu 2020./2021.

I. OPĆE ODREDBE

Članak 1.

Ovom Odlukom utvrđuju se korisnici, uvjeti, način i postupak dodjele jednodratne pomoći sufinanciranja nabavke udžbenika i radnog materijala učenicima srednjih škola/gimnazija s prebivalištem na području Općine Kula Norinska za nastavnu godinu 2020./2021.

Članak 2.

Jednodratna pomoć sufinanciranja iz čl. 1. ove Odluke se u smislu odredbi Ovršnog zakona smatra primanjem i pomoći učenicima. Poslove u vezi s ostvarivanjem dodjele jednodratne pomoći nabavke udžbenika i radnog materijala učenicima srednjih škola/ gimnazija s prebivalištem na području Općine Kula Norinska za nastavnu godinu 2020./2021., a propisane ovom Odlukom, obavljat će Jedinostveni upravni odjel Općine Kula Norinska.

Članak 3.

Jednodratna pomoć sufinanciranja udžbenika i radnog materijala u iznosu od 1.000,00 kuna po djetetu/učeniku isplatit će se na račun roditelja/skrbnika.

Članak 4.

Troškovi za ostvarivanje prava, propisanog ovom Odlukom podmirit će se financijskim sre-

dstvima iz Proračuna Općine Kula Norinska za 2020. godinu, s proračunske pozicije br. Program - P1008 (Obrazovanje) Aktivnost A1008 (Ulaganje u obrazovanje).

II. KORISNIK PRAVA JEDNODRATNOG SUFINANCIRANJA

Članak 5.

Korisnik prava na dodjelu jednodratne pomoći sufinanciranja nabavke udžbenika i radnog materijala može biti: - Roditelj/skrbnik učenika, polaznika srednje škole/gimnazije s mjestom prebivališta na području Općine Kula Norinska.

III. UVJETI I NAČIN DODJELE JEDNODRATNOG SUFINANCIRANJA

Članak 6.

Općina Kula Norinska objavit će na svojoj web stranici Javni poziv za podnošenje zahtjeva s ostalom potrebnom dokumentacijom za ostvarivanje prava na jednodratnu pomoć sufinanciranja nabavke udžbenika i radnog materijala učenicima srednjih škola/gimnazija s prebivalištem na području Općine Kula Norinska za nastavnu godinu 2020./2021.

Članak 7.

Korisnik iz članka 5. ove Odluke kako bi ostvario navedeno pravo dostavlja sljedeće:

1. Popunjeni obrazac Zahtjeva s vlastoručnim potpisom podnositelja
2. Presliku osobne iskaznice (obje strane osobne iskaznice)
3. Potvrdu o upisu učenika/ce u srednju školu/gimnaziju
4. Presliku tekućeg računa, žiro računa ili zaštićenoga računa na kojem je vidljiv IBAN. Obrazac zahtjeva može se preuzeti na web stranici Općine Kula Norinska, te u Jedinostvenom upravnom odjelu Općine Kula Norinska, Rujnička 1, 20341 Kula Norinska.

IV. PRIJELAZNE I ZAVRŠNE ODREDBE

Članak 8.

Ova Odluka stupa na snagu danom donošenja, a objavit će se u Službenom glasniku Dubrovačko-neretvanske županije.

KLASA: 551-01/20-01/02
 URBROJ: 2148/02-20-1
 Kula Norinska, 3. rujna 2020.

Općinski načelnik
 Nikola Krstičević, mag.oec., v.r.

OSTALO

318

Na temelju članka 80. stavaka 2. i 3. Zakona o lokalnoj i područnoj (regionalnoj) samoupravi (Narodne novine, broj 33/01., 60/01., 129/05., 109/07., 125/08., 36/09., 150/11., 144/12., 19/13. - pročišćeni tekst, 137/15. - ispravak, 123/17. i 98/19.) i članka 53. Zakona o lokalnim porezima (Narodne novine, broj 115/16. i 101/17.), Ministarstvo financija, Porezna uprava 1. rujna 2020. donijelo je

ODLUKU

Obustavljaju se od primjene odredbe članaka 10.-14. Odluke o općinskim porezima Općinskog vijeća Općine Kula Norinska KLASA: 410-01/19-01/02, URBROJ: 2148-06-19-1, koja je donesena na 18. sjednici Općinskog vijeća Općine Kula Norinska održanoj 11. prosinca 2019.

Obrazloženje

U Službenom glasniku Dubrovačko-neretvanske županije broj 1/20. objavljena je Odluka o općinskim porezima KLASA: 410-01/19-01/02, URBROJ: 2148-06-19-1, koju je Općinsko vijeće Općine Kula Norinska donijelo na 18. sjednici održanoj 11. prosinca 2019.

Na temelju izvršenog uvida u Odluku o općinskim porezima utvrđeno je da je odredba članka 12. te Odluke protivna odredbi članka 26. stavka 1. Zakona o lokalnim porezima. Naime, odredbom članka 26. stavka 1. Zakona o lokalnim porezima propisano je da se porez na kuće za odmor plaća od 5 do 15 kuna/m² korisne površine kuće za odmor, a odredbom članka 42. stavka 1. točke 3. Zakona o lokalnim porezima propisano je da predstavničko tijelo jedinice lokalne samouprave za potrebe plaćanja poreza na kuće za odmor svojom odlukom utvrđuje visinu poreza na kuće za odmor i to ovisno o mjestu, starosti, stanju infrastrukture te drugim okolnostima bitnim za korištenje kuće za odmor. Zakonom o lokalnim porezima nije propisana mogućnost da predstavničko tijelo jedinice lokalne samouprave koje se odluči za uvođenje poreza na kuće za odmor odlukom donesenom na temelju Zakona o lokalnim porezima propiše visinu toga poreza u iznosu višem od 15 kuna/m². Međutim, odredbom članka 12. Odluke o općinskim porezima koju je donijelo Općinsko vijeće Općine Kula Norinska propisano je da se porez na kuće za odmor plaća godišnje, u iznosu od 20,00 kn/m² korisne površine kuće za odmor.

Pored navedenoga, utvrđeno je da se odredbe članaka 10., 11., 13. i 14. Odluke o općinskim

porezima odnose na pitanja koja nisu u djelokrugu jedinice lokalne samouprave odnosno da je navedenim odredbama Općinsko vijeće Općine Kula Norinska uredilo pitanja koja, prema odredbi članka 42. stavka 1. Zakona o lokalnim porezima, nije ovlašteno uređivati. Naime, prema odredbi članka 42. stavka 1. Zakona o lokalnim porezima, ako predstavničko tijelo jedinice lokalne samouprave odluči uvesti neki od lokalnih poreza, ono svojom odlukom utvrđuje:

1. za potrebe plaćanja prireza porezu na dohodak, visinu stope prireza porezu na dohodak,

2. za potrebe plaćanja poreza na potrošnju, visinu stope poreza na potrošnju i nadležno porezno tijelo za utvrđivanje i naplatu poreza,

3. za potrebe plaćanja poreza na kuće za odmor, visinu poreza na kuće za odmor, a ovisno o mjestu, starosti, stanju infrastrukture te drugim okolnostima bitnim za korištenje kuće za odmor, i nadležno porezno tijelo za utvrđivanje i naplatu poreza,

4. za potrebe plaćanja poreza na korištenje javnih površina, što se smatra javnom površinom, visinu, način i uvjete plaćanja poreza na korištenje javnih površina, kao i nadležno porezno tijelo za utvrđivanje i naplatu poreza,

a ostala pitanja bitna za utvrđivanje i naplatu lokalnih poreza uređena su propisima više pravne snage tj. Zakonom o lokalnim porezima i Općim poreznim zakonom (Narodne novine, broj 115/16., 106/18., 121/19., 32/20. i 42/20.).

U skladu s odredbom članka 80. stavka 1. Zakona o lokalnoj i područnoj (regionalnoj) samoupravi Ministarstvo financija, Porezna uprava je Općini Kula Norinska dostavilo uputu KLASA: 410-01/20-01/506, URBROJ: 513-07-21-01-20-2 od 27. veljače 2020., kojom je zatraženo da se uklone uočeni nedostaci i da se o učinjenome povratno izvjesti Ministarstvo financija, Porezna uprava.

Općinsko vijeće Općine Kula Norinska je po zaprimljenoj uputi na svojoj 20. sjednici održanoj lipnja 2020. donijelo Odluku o lokalnim porezima, KLASA: 410-01/20-01/02, URBROJ: 2148/02-20-1, kojom je uklonilo uočene nedostatke. Međutim, propisano je da se navedena Odluka primjenjuje od 1. siječnja 2021. (što je u skladu s odredbom članka 42. stavka 2. Zakona o lokalnim porezima) te da do dana primjene te Odluke na snazi ostaje Odluka o lokalnim porezima KLASA: 410-01/19-01/02, URBROJ: 2148-06-19-1, koju je Općinsko vijeće Općine Kula Norinska donijelo na 18. sjednici održanoj prosinca 2019.

S obzirom na to da Općinsko vijeće Općine Kula Norinska nije ispravilo utvrđene nepravilnosti, odnosno da će se, prema odredbi članka

8. Odluke o lokalnim porezima KLASA: 410-01/20-01/02, URBROJ: 2148/02-20-1, sve odredbe Odluke o općinskim porezima KLASA: 410-01/19-01/02, URBROJ: 2148-06-19-1 (pa tako i one odredbe koje su u suprotnosti s odredbama Zakona o lokalnim porezima), primjenjivati do 1. siječnja 2021., Ministarstvo financija, Porezna uprava donijelo je ovu Odluku.

U skladu sa svime prethodno navedenim, a s obzirom na to da je utvrđeno da su odredbe članka 10.-14. Odluke o općinskim porezima Općinskog vijeća Općine Kula Norinska KLASA: 410-01/19-01/02, URBROJ: 2148-06-19-1 i protivne odredbama članka 26. stavka 1. i članka 42. stavka 1. Zakona o lokalnim porezima, odlučeno je kao u izreci.

KLASA: 410-01/20-01/506
URBROJ: 513-07-21-01-20-7
Zagreb, 1. rujna 2020.

Ravnatelj
Božidar Kutleša, dipl.iur., v.r.

Izdaje: DUBROVAČKO-NERETVANSKA ŽUPANIJA
"Službeni glasnik Dubrovačko-neretvanske županije"

GLAVNI I ODGOVORNI UREDNIK: viši savjetnik u Upravnom odjelu
za poslove Župana, Županijske skupštine i opću upravu Arian Čustović, dipl.iur.
Oglasi se primaju u administraciji lista, Gundulićeva poljana 1, telefon 351-412
Službeni glasnik objavljuje se i na WEB stranici: www.dnz.hr
e-mail: arian.custovic@dubrovnik-neretva.hr