

SLUŽBENI GLASNIK

DUBROVAČKO-NERETVANSKE ŽUPANIJE

ISSN 1332-6287

Broj 12, godina XXII. Dubrovnik, 31. prosinca 2015. godine
Uprava i uredništvo: Gundulićeva poljana 1, tel: 351-416 /list izlazi po potrebi/

S A D R Ź A J

ŽUPANIJSKA SKUPŠTINA

232. **Odluka** o produženju važećih ugovora o zakupu prava lova u zajedničkim otvorenim lovištima Dubrovačko-neretvanske županije..... 1061
233. **Odluka** o produženju trajanja Razvojne strategije Dubrovačko-neretvanske županije 2011.-2013. 1062
234. **Odluka** o prihvaćanju Društvenog ugovora o osnivanju trgovačkog društva Ostrea Edulis d.o.o. za istraživanje i razvoj..... 1062
235. **Odluka** o izmjeni i dopuni Odluke o imenovanju doktora medicine (mrtvozornika) ovlaštenih za utvrđivanje vremena i uzroka smrti građana umrlih izvan zdravstvene ustanove za područje Dubrovačko-neretvanske županije 1063
236. **Odluka** o prihvaćanju Plana davanja koncesija u 2016. godini..... 1063
237. **Odluka** o dodjeli koncesije za posebnu upotrebu pomorskog dobra Sveučilištu u Dubrovniku..... 1064
238. **Odluka** o izmjenama i dopunama Odluke o osnivanju Županijske Lučke uprave Vela Luka za luke županijskog i lokalnog značaja..... 1065
239. **Zaključak** o prihvaćanju Izvješća o realiziranim kreditnim programima za 2015. godinu 1068
240. **Zaključak** o poticanju korištenja obnovljivih izvora energije u kućanstvima Dubrovačko-neretvanske županije za 2015. godinu 1068
241. **Zaključak** o davanju suglasnosti na statute osnovnih škola kojima je Dubrovačko-neretvanska županija osnivač..... 1069
242. **Zaključak** o davanju suglasnosti na statute srednjih škola i učeničkih domova kojima je Dubrovačko-neretvanska županija osnivač 1069
243. **Zaključak** o prihvaćanju Plana zaštite i spašavanja i Plana civilne zaštite Dubrovačko-neretvanske županije 1070
244. **Zaključak** o prihvaćanju Izvješća o ispravnosti vode za piće u Dubrovačko-neretvanskoj županiji za 2014. godinu 1070
245. **Zaključak** o davanju suglasnosti za gradnju Odjela za mentalno zdravlje Zavoda za javno zdravlje Dubrovačko-neretvanske županije..... 1071
246. **Zaključak** o prihvaćanju Izvješća o organizaciji i sufinanciranju dodatnih medicinskih timova u turističkoj sezoni 2015. godine u Dubrovačko-neretvanskoj županiji..... 1071
247. **Rješenje** o imenovanju sudaca porotnika Općinskog suda u Dubrovniku..... 1072
248. **Rješenje** o izmjenama i dopunama Rješenja o izboru predsjednika i članova Odbora za komunalne djelatnosti..... 1072
249. **Program rada** Županijske skupštine Dubrovačko-neretvanske županije za 2016. godinu 1072
250. **Izješće** o stanju zaštite od požara na području Dubrovačko-neretvanske županije u 2015. godini..... 1082

251.	Godišnji provedbeni plan unaprjeđenja zaštite od požara Dubrovačko-neretvanske županije za 2016. godinu	1086
252.	Analiza stanja i Godišnji plan razvoja sustava civilne zaštite na području Dubrovačko-neretvanske županije	1089
253.	Smjernice za organizaciju i razvoj sustava civilne zaštite na području Dubrovačko-neretvanske županije za razdoblje od 2016. do 2019. godine	1097
254.	Pravilnik o kriterijima i rokovima za utvrđivanje programa i osiguravanje financijskih sredstava javnih potreba u tehničkoj kulturi Dubrovačko-neretvanske županije.....	1100

ŽUPAN

255.	Odluka o stavljanju izvan snage Odluke o razrješenju i imenovanju voditelja za financijsko upravljanje i kontrole.....	1103
256.	Odluka o stavljanju izvan snage Odluke o imenovanju koordinatora za financijsko upravljanje i kontrole.....	1103

OPĆINA DUBROVAČKO PRIMORJE

257.	Izmjene i dopune Proračuna za 2015/3. u 2015/4.....	1104
258.	Odluka o izvršenju Proračuna Općine Dubrovačko primorje za 2015. godinu.....	1112
259.	Proračun Općine Dubrovačko primorje za 2016. godinu.....	1115
260.	Odluka o izvršenju Proračuna Općine Dubrovačko primorje za 2016. godinu.....	1124
261.	Plan razvojnih programa za 2016. do 2018. godine.....	1127
262.	Odluka o komunalnom redu.....	1129
263.	Odluka o prihvaćanju Društvenog ugovora o osnivanju trgovačkog društva Ostrea Edulis d.o.o. za istraživanje i razvoj.....	1146
264.	Zaključak o prihvaćanju Izvješća o stanju u prostoru Općine Dubrovačko primorje za razdoblje od 2011.-2015. godine.....	1147
265.	Program gradnje objekata i uređaja komunalne infrastrukture za 2015. godinu	1221
266.	Program utroška sredstava od naknade za eksploataciju mineralnih sirovina u 2015. godini.....	1221
267.	Program utroška komunalne naknade za područje Općine Dubrovačko primorje za 2015. godinu	1221
268.	Program gradnje objekata i uređaja komunalne infrastrukture za 2016. godinu	1222
269.	Program utroška sredstava od naknade za eksploataciju mineralnih sirovina u 2016. godini.....	1222
270.	Program utroška komunalne naknade za područje Općine Dubrovačko primorje za 2016. godinu	1223

ŽUPANIJSKA SKUPŠTINA

232

Županijska skupština Dubrovačko-neretvanske županije na temelju članka 22. Statuta Dubrovačko-neretvanske županije (Službeni glasnik Dubrovačko-neretvanske županije, broj 7/09., 10/10. i 3/13.), članka 30. st. 5. Zakona o lovstvu (Narodne novine, broj 140/05., 75/09. i 14/14.) i Prethodne suglasnosti Ministarstva poljoprivrede (KLASA: 323-01/15-02/163, URBROJ: 525-11/0898-15-2 od 5. studenoga 2015. godine), na 13. sjednici, održanoj 15. prosinca 2015. godine, donijela je

ODLUKU

o produženju važećih ugovora o zakupu prava lova u zajedničkim otvorenim lovištima Dubrovačko-neretvanske županije

Članak 1.

Odobrava se produženje sljedećih važećih ugovora o zakupu prava lova u zajedničkim otvorenim lovištima Dubrovačko-neretvanske županije

1. Ugovora broj 19001 o zakupu prava lova u zajedničkom otvorenom lovištu broj: XIX/101 - «KONAVLE» (KLASA: 323-01/06-01/48, URBROJ: 2117/1-01-06-1 od 27. studenoga 2006. godine) lovozakupnika Lovačkog društva «KONAVLE» Gruda, Gruda 152, OIB: 99403038400;
2. Ugovora broj 19002 o zakupu prava lova u zajedničkom otvorenom lovištu broj: XIX/102 - «ŽUPA DUBROVAČKA» (KLASA: 323-01/06-01/48, URBROJ: 2117/1-01-06-2 od 27. studenoga 2006. godine) lovozakupnika Lovačkog društva «ŽUPA» Mandaljena, Mandaljena 1, Mlini, OIB: 10244725675;
3. Ugovora broj 19003 o zakupu prava lova u zajedničkom otvorenom lovištu broj: XIX/103 - «DUBRAVA» (KLASA: 323-01/06-01/48, URBROJ: 2117/1-01-06-3 od 27. studenoga 2006. godine) lovozakupnika Lovačke udruge «DUBRAVA» Dubrovnik, Bunićeva poljana 5/II, OIB: 46434635028;
4. Ugovora broj 19004 o zakupu prava lova u zajedničkom otvorenom lovištu broj: XIX/104 - «SLANO» (KLASA: 323-01/06-01/48, URBROJ: 2117/1-01-06-4 od 27. studenoga 2006. godine) lovozakupnika Lovačke udruge «DUBRAVA» Dubrovnik, Bunićeva poljana 5II, , OIB: 46434635028;
5. Ugovora broj 19005 o zakupu prava lova u zajedničkom otvorenom lovištu broj: XIX/105 - «RUDINE» (KLASA: 323-01/06-01/48, URBROJ: 2117/1-01-06-5 od 27. studenoga 2006. godine) lovozakupnika Lovačke udruge «PRIMORJE» Visočani, Visočani bb, OIB: 40739841945;
6. Ugovora broj 19007 o zakupu prava lova u zajedničkom otvorenom lovištu broj: XIX/107 - «MLJET» (KLASA: 323-01/06-01/48, URBROJ: 2117/1-01-07-17 od 30. siječnja 2007. godine) lovozakupnika Lovačkog društva «MLJET» Babino Polje, Babino Polje bb, OIB: 80603495301;
7. Ugovora broj 19008 o zakupu prava lova u zajedničkom otvorenom lovištu broj: XIX/108 - «LASTOVO» (KLASA: 323-01/06-01/48, URBROJ: 2117/1-01-06-6 od 27. studenoga 2006. godine) lovozakupnika Lovačkog društva «JASTREB» Lastovo, Lastovo bb, OIB: 59852498849;
8. Ugovora broj 19009 o zakupu prava lova u zajedničkom otvorenom lovištu broj: XIX/109 - «VELA LUKA» (KLASA: 323-01/06-01/48, URBROJ: 2117/1-01-06-7 od 27. studenoga 2006. godine) lovozakupnika Lovačkog društva «GOLUB» Vela Luka, Vela luka bb, OIB: 14471820656;
9. Ugovora broj 19011 o zakupu prava lova u zajedničkom otvorenom lovištu broj: XIX/111 - «SMOKVICA» (KLASA: 323-01/06-01/48, URBROJ: 2117/1-01-06-8 od 27. studenoga 2006. godine) lovozakupnika Lovačke udruge «ZEC»; Smokvica, Smokvica bb, OIB: 92284417962
10. Ugovora broj 19012 o zakupu prava lova u zajedničkom otvorenom lovištu broj: XIX/112 - «KORČULA» (KLASA: 323-01/06-01/48, URBROJ: 2117/1-01-06-9 od 27. studenoga 2006. godine) lovozakupnika Lovačke udruge «KAMENJARKA» Korčula, Korčula bb, OIB: 36425282340;
11. Ugovora broj 19013 o zakupu prava lova u zajedničkom otvorenom lovištu broj: XIX/113 - «PELISAC» (KLASA: 323-01/06-01/48, URBROJ: 2117/1-01-06-10 od 27. studenoga 2006. godine) lovozakupnika Lovačkog društva «PELISAC» Orebić, Obala pomoraca 36, OIB: 42500085264;
12. Ugovora broj 19017 o zakupu prava lova u zajedničkom otvorenom lovištu broj: XIX/117- «METKOVIĆ» (KLASA: 323-01/06-01/48, URBROJ: 2117/1-01-06-12 od 27. studenoga 2006. godine) lovozakupnika Lovačkog društva

«LISKA» Metković, Stjepana Radića 1,
OIB: 07263762573;

13. Ugovora broj 19018 o zakupu prava lova u zajedničkom otvorenom lovištu broj: XIX/118 - «NORIN» (KLASA: 323-01/06-01/48, URBROJ: 2117/1-01-06-13 od 27. studenoga 2006. godine) lovozakupnika Lovačkog društva «MUFLON» Metković, Jadranska bb, OIB: 43394039774;
14. Ugovora broj 19019 o zakupu prava lova u zajedničkom otvorenom lovištu broj: XIX/119 - «PROLOG-DUBRAVE» (KLASA: 323-01/06-01/48, URBROJ: 2117/1-01-06-14 od 27. studenoga 2006. godine) lovozakupnika Lovačkog društva «JAREBICA» Otrić Seoci, Otrić Seoci bb, OIB: 70001393001;
15. Ugovora broj 19020 o zakupu prava lova u zajedničkom otvorenom lovištu broj: XIX/120 - «PLOČE» (KLASA: 323-01/06-01/48, URBROJ: 2117/1-01-06-15 od 27. studenoga 2006. godine) lovozakupnika Lovačkog društva «VRANJAK» Ploče, Trg bana Jelačića 9, OIB: 00357836214.

Članak 2.

Ne odobrava se produženje važećeg ugovora o zakupu prava lova u sljedećem zajedničkom otvorenom lovištu Dubrovačko-neretvanske županije

1. Ugovor broj 19015 o zakupu prava lova u zajedničkom otvorenom lovištu broj: XIX/115 - «STON» (KLASA: 323-01/06-01/48, URBROJ: 2117/1-01-06-11 od 27. studenoga 2006. godine) lovozakupnika Lovačkog društva «JAREBICA» Ston, Kralja Tomislava 1, OIB: 91502706206.

Članak 3.

Ova Odluka stupa na snagu danom donošenja i objavit će se u Službenom glasniku Dubrovačko-neretvanske županije.

KLASA: 323-01/15-01/03
URBROJ: 2117/1-04-15-06
Dubrovnik, 15. prosinca 2015.

Predsjednik
Županijske skupštine
Ivan Margaretić, prof., v.r.

233

Na temelju članka 22. Statuta Dubrovačko-neretvanske županije (Službeni glasnik Dubrovačko-neretvanske županije, broj 7/09., 10/10. i 3/13.), Županijska skupština Dubrovačko-neretvanske županije na 13. sjednici, održanoj 15. prosinca 2015. godine, donijela je

ODLUKU

o produženju trajanja Razvojne strategije Dubrovačko-neretvanske županije 2011. - 2013.

I.

Utvrđuje se da je Razvojna strategija Dubrovačko-neretvanske županije 2011. - 2013. donesena na 14. sjednici Županijske skupštine, održanoj 19. travnja 2011.

II.

Razvojnoj strategiji Dubrovačko-neretvanske županije 2011. - 2013. iz točke I. ove Odluke produžuje se trajnost do 31. prosinca 2016. godine.

III.

Ova Odluka stupa na snagu danom donošenja, a objavit će se u Službenom glasniku Dubrovačko-neretvanske županije.

KLASA: 023-01/10-01/13
URBROJ: 2117/1-04-15-8
Dubrovnik, 15. prosinca 2015.

Predsjednik
Županijske skupštine
Ivan Margaretić, prof., v.r.

234

Na temelju članka 22. Statuta Dubrovačko-neretvanske županije (Službeni glasnik Dubrovačko-neretvanske županije, broj 7/09., 10/10., i 3/13.), Županijska skupština Dubrovačko-neretvanske županije na 13. sjednici, održanoj 15. prosinca 2015. godine, donijela je

ODLUKU

o prihvatanju Društvenog ugovora o osnivanju trgovačkog društva OSTREA EDULIS d.o.o. za istraživanje i razvoj

Članak 1.

Prihvata se Društveni ugovor kao temeljni akt o osnivanju trgovačkog društva OSTREA EDULIS d.o.o. za istraživanje i razvoj, kako je u prilogu ove Odluke.

Članak 2.

Ovlašćuje se župan Dubrovačko-neretvanske županije, **Nikola Dobroslavić** za potpisivanje Društvenog ugovora iz članka 1. ove odluke.

Članak 3.

Ova Odluka stupa na snagu danom donošenja, a objavit će se u Službenom glasniku Dubrovačko-neretvanske županije.

KLASA: 301-01/15-01/22
URBROJ: 2117/1-04-15-01
Dubrovnik, 15. prosinca 2015.

Predsjednik
Županijske skupštine
Ivan Margaretić, prof., v.r.

235

Temeljem članka 190. Zakona o zdravstvenoj zaštiti (Narodne novine, broj 150/08., 71/10., 139/10., 22/11., 84/11., 154/11., 12/12., 35/12., 70/12., 144/12., 82/13., 159/13., 22/14. i 125/15.), članka 5. Pravilnika o načinu pregleda umrlih te utvrđivanju vremena i uzroka smrti (Narodne novine, broj 46/11. i 6/13.), članka 22. Statuta Dubrovačko-neretvanske županije (Službeni glasnik Dubrovačko-neretvanske županije, broj 7/09., 10/10. i 3/13.), Županijska skupština na 13. sjednici, održanoj 15. prosinca 2015. godine, donijela je

ODLUKU

o izmjeni i dopuni Odluke o imenovanju doktora medicine (mrtvozornika) ovlaštenih za utvrđivanje vremena i uzroka smrti građana umrlih izvan zdravstvene ustanove za područje Dubrovačko-neretvanske županije

Članak I.

U Odluci o imenovanju doktora medicine (mrtvozornika) ovlaštenih za utvrđivanje vremena i uzroka smrti građana umrlih izvan zdravstvene ustanove za područje Dubrovačko-neretvanske županije, KLASA: 500-01/12-01/06; URBROJ: 2117/1-04-12-03 od 13. ožujka 2012. godine mijenja se članak II. «PODRUČJE DJELOKRUGA RADA DOMA ZDRAVLJA Dr. ANTE FRANULović» na način da se doda ime **Nera Parać**, dr. med., Čara.

Članak II.

U Odluci o izmjeni i dopuni Odluke o imenovanju doktora medicine (mrtvozornika) ovlaštenih za utvrđivanje vremena i uzroka smrti

građana umrlih izvan zdravstvene ustanove za područje Dubrovačko-neretvanske županije KLASA: 500-01/14-01/26; URBROJ: 2117/1-04-14-4 od 30. travnja 2014. godine u članku I., redni broj 14. briše se **Sandra Kristović-Hrtica**, medicinska sestra.

Članak III.

Ostatak Odluke ostaje nepromijenjen.

Članak IV.

Ova Odluka stupa na snagu danom donošenja, a objavit će se u Službenom glasniku Dubrovačko-neretvanske županije.

KLASA: 500-01/14-01/26
URBROJ: 2117/1-04-15-8
Dubrovnik, 15. prosinca 2015.

Predsjednik
Županijske skupštine
Ivan Margaretić, prof., v.r.

236

Na temelju članka 56. Zakona o koncesijama (Narodne novine, broj 143/12.), te članka 22. Statuta Dubrovačko-neretvanske županije (Službeni glasnik Dubrovačko-neretvanske županije, broj 7/09., 10/10. i 3/13.), Županijska skupština na 13. sjednici, održanoj 15. prosinca 2015. godine, donijela je

ODLUKU

o prihvaćanju Plana davanja koncesija u 2016. godini

Članak 1.

Prihvaća se Plan davanja koncesija u 2016. godini za koncesije kojima je davatelj Županijska skupština Dubrovačko-neretvanske županije.

Članak 2.

Plan davanja koncesija sastavni je dio ove Odluke, te se nalazi u prilogu.

Članak 3.

Zadužuje se Upravni odjel za turizam, pomorstvo, poduzetništvo i energetiku dostaviti ovaj Plan Ministarstvu financija.

Članak 4.

Ova Odluka stupa na snagu danom donošenja i objavit će se u Službenom glasniku Dubrovačko-neretvanske županije.

KLASA: 947-01/15-01/60
 URBROJ: 2117/1-04-15-5
 Dubrovnik, 15. prosinca 2015.

Predsjednik
 Županijske skupštine
 Ivan Margaretić, prof., v.r.

1. X = 6506946.4476 Y = 4722271.8808
2. X = 6506962.5987 Y = 4722271.2526
3. X = 6506962.1407 Y = 4722261.6887
4. X = 6506945.5523 Y = 4722262.4573

u mjerilu 1:500 i sastavni dio ove Odluke.

Članak 3.

OVLAŠTENIK KONCESIJE je obvezan koristiti pomorsko dobro dodijeljeno ovom Odlukom u skladu sa zakonskim i podzakonskim aktima Republike Hrvatske, te posebnim uvjetima koji će se odrediti ugovorom o koncesiji.

OVLAŠTENIK KONCESIJE ne smije umanjiti, ometati ili onemogućiti upotrebu i/ili korištenje pomorskog dobra dodijeljeno u koncesiju drugim korisnicima u postupanju u skladu s namjenom prostora, te je dužan dodijeljeno pomorsko dobro čuvati i unapređivati.

Članak 4.

Koncesija može prestati ili se ograničiti njen opseg korištenja ukoliko za vrijeme trajanja koncesije nastanu promjene zbog kojih je u javnom interesu potrebno koncesijski odnos prilagoditi novonastaloj situaciji, npr. da se u svrhu javnog interesa omogući ulaganje u infrastrukturu (polaganje cijevi za vodu ili kanalizaciju, ugradnja instalacija i sl.).

Ovlaštenik koncesije i Davatelj koncesije obvezuju se uskladiti područje koncesije s eventualnom promjenom prostorno-planske dokumentacije i/ili usklađivanja postojećih koncesijskih odnosa s važećom prostorno-planskom dokumentacijom za vrijeme trajanja koncesijskog odnosa.

Ukoliko nastupe okolnosti iz gornjeg stavka Ovlaštenik koncesije obvezan je posebnim elaboratom prikazati eventualna odstupanja u namjeni površina te ga dostaviti Davatelju koncesije na usklađenje Odluke, samostalno u roku od 30 dana ili na poziv Davatelja koncesije.

OVLAŠTENIK KONCESIJE obvezan je posebice u odnosu na osiguranje i zaštitu okoliša.

Članak 5.

Koncesija iz članka 2. dodjeljuje se na rok od 10 godina, od dana sklapanja Ugovora o koncesiji.

Na temelju ove Odluke zaključit će se Ugovor o koncesiji na pomorskom dobru.

Ova Odluka prestaje važiti, ukoliko **OVLAŠTENIK KONCESIJE** odbije potpisati Ugovor o koncesiji.

Smatrat će se da je **OVLAŠTENIK KONCESIJE** odbio potpisati Ugovor o koncesiji, ukoliko u roku od 30 dana od dana dostave ne potpiše i ne vrati predloženi tekst Ugovora.

237

Slijedom zahtjeva Sveučilišta u Dubrovniku, a na temelju odredbi Zakona o koncesijama (Narodne novine, broj 143/12.), čl. 17. st. 2. čl. 19. st. 1. i 2., i čl. 28. st. 3., Zakona o pomorskom dobru i morskim lukama (Narodne novine, broj 158/03., 141/06., 38/09.), članka 22. Statuta Dubrovačko-neretvanske županije (Službeni glasnik Dubrovačko-neretvanske županije, broj 7/09., 10/10. i 3/13.), članka 24. Uredbe o postupku davanja koncesije na pomorskom dobru (Narodne novine, broj 23/04., 101/04., 39/06., 63/08., 83/12.), Županijska skupština na 13. sjednici, održanoj 15. prosinca 2015. godine, donijela je

ODLUKU

o dodjeli koncesije za posebnu upotrebu pomorskog dobra Sveučilištu u Dubrovniku

Članak 1.

Ovom Odlukom Županijska skupština (u daljnjem tekstu: **DAVATELJ KONCESIJE**), dodjeljuje Sveučilištu u Dubrovniku, Branitelja Dubrovnika 29, 20000 Dubrovnik, OIB 01338491514, (u daljnjem tekstu: **OVLAŠTENIK KONCESIJE**) koncesiju za posebnu upotrebu pomorskog dobra, u svrhu korištenje sohe za izobrazbu pomoraca.

Članak 2.

Koncesija iz čl. 1. ove Odluke dodjeljuje se na izgrađenoj sohi sjeveroistočno od čest. zem. 1358 K.O. Gruž, sukladno Zaključku Ureda državne uprave, Klasa: UP/I-350-05/01-01/368, od 23. siječnja 2002. god., Izvodu iz provedbenog Urbanističkog plana plana (PUP), od 22. siječnja 2001. god., te Suglasnosti Ministarstva pomorstva, prometa i veza, Klasa: 342-01/02-01/1615, od 27. rujna 2002. god. te toč. 4.2. Način i uvjeti gradnje -urbanistički plan uređenja gruškog akvatorija-grafički dio plana, a koje je bilo predmet korištenja temeljem Odluke o dodjeli koncesije Veleučilištu u Dubrovniku, Klasa: 947-01/02-01/31, od 25. studenoga 2002. god..

Područje obuhvata koncesije omeđeno je koordinatnim točkama u Gauss Kruger projekciji:

Naknada za korištenje pomorskog dobra utvrđuje se u iznosu od 1.200,00 kn (slovima: tisućudjestokuna) godišnje radi priznavanja statusa pomorskog dobra.

Način plaćanja naknade za koncesiju, druga prava i obveze DAVATELJA I OVLAŠTENIKA KONCESIJE utvrdit će se Ugovorom.

Članak 6.

Na temelju ove koncesije OVLAŠTENIK KONCESIJE obvezan se je pridržavati mjera sigurnost te voditi osobitu brigu o zaštiti okoliša.

Članak 7.

OVLAŠTENIK KONCESIJE dužan je za svaku drugu eventualnu gradnju ili rekonstrukciju ishoditi suglasnost Davatelja koncesije.

Članak 8.

U slučaju da OVLAŠTENIK KONCESIJE postupi protivno odredbama 3., 4., 5., 6., i 7., članka ove Odluke DAVATELJ KONCESIJE može oduzeti koncesiju, uz obvezu OVLAŠTENIKA KONCESIJE na naknadu štete.

Članak 9.

Sukladno uvjetima iz ove Odluke ovlašćuje se Župan sklopiti Ugovor o koncesiji s OVLAŠTENIKOM KONCESIJE.

Članak 10.

Ova Odluka stupa na snagu danom donošenja, a objavit će se u Službenom glasniku Dubrovačko-neretvanske županije.

KLASA: 947-01/15-01/65

URBROJ: 2117/1-04-15-5

Dubrovnik, 15. prosinca 2015.

Predsjednik
Županijske skupštine
Ivan Margaretić, prof., v.r.

238

Na temelju članka 74. Zakona o pomorskom dobru i morskim lukama (Narodne novine, broj 158/03., 141/06., 38/09.) i čl. 22. Statuta Dubrovačko-neretvanske županije (Službeni glasnik Dubrovačko-neretvanske županije, broj 7/09., 10/10., 3/13), Županijska skupština na 13. sjednici, održanoj 15. prosinca 2015. godine, donijela je

ODLUKU

o izmjenama i dopunama Odluke o osnivanju
Županijske Lučke uprave Vela Luka za luke
županijskog i lokalnog značaja

Članak 1.

U Odluci o osnivanju Županijske lučke uprave Vela Luka Lučke za luke otvorene za javni promet županijskog i lokalnog značaja (Službeni glasnik Dubrovačko-neretvanske županije, broj 5/05.) u članku 7. lučko područje luke Vela Luka mijenja se i glasi:

1. Nadležnost Županijske lučke uprave Vela Luka na području općine Vele Luke utvrđuje se na području definiranom sljedećim lomnim točkama,

VELA LUKA- LUČKI BAZEN 1

	Y	X
1.	6395688.1500	4758285.1100
2.	6395696.5600	4758280.9200
3.	6395688.5212	4758262.0402
4.	6395730.5800	4758243.4100
5.	6395774.7200	4758350.1900
6.	6395776.9800	4758355.6700
7.	6395777.7500	4758360.8400
8.	6395776.4600	4758365.9100
9.	6395759.5900	4758395.4700
10.	6395756.6700	4758400.3300
11.	6395753.9000	4758399.0500
12.	6395737.9035	4758426.7262
13.	6395739.2700	4758430.1300
14.	6395729.1000	4758452.4800
15.	6395708.8400	4758503.1400
16.	6395698.5800	4758528.2000
17.	6395669.0000	4758601.1400
18.	6395661.2900	4758624.2300
19.	6395642.0600	4758673.3800
20.	6395643.2300	4758673.8600
21.	6395636.5748	4758690.1152
22.	6395625.0837	4758717.7285
23.	6395596.4100	4758785.8100
24.	6395584.0400	4758812.1600
25.	6395574.2700	4758829.8800
26.	6395564.6900	4758858.9500
27.	6395555.4300	4758896.6400
28.	6395557.7900	4758920.6400
29.	6395545.4900	4758933.4400
30.	6395529.4800	4758959.7600
31.	6395523.1800	4758963.8300
32.	6395519.1400	4758966.0300
33.	6395465.4100	4758964.8400
34.	6395455.2200	4758957.2000
35.	6395439.4800	4758938.1400

17	4 757 978,10	6 394 892,70	8	6392435	4759229
18	4 757 973,32	6 394 900,41	9	6392429	4759234
19	4 757 964,63	6 394 914,44	10	6392425	4759242
20	4 757 963,55	6 394 916,11	11	6392422	4759277
21	4 757 953,84	6 394 930,97	12	6392403	4759296
22	4 757 950,55	6 394 935,76	13	6392395	4759298
23	4 757 943,79	6 394 945,59	14	6392354	4759324
24	4 757 936,28	6 394 956,77	15	6392315	4759329
25	4 757 931,80	6 394 963,29	16	6392252	4759324
26	4 757 922,07	6 394 977,43	17	6392234	4759319
27	4 757 918,39	6 394 982,71	18	6392208	4759318
28	4 757 913,15	6 394 990,22	19	6392180	4759309
29	4 757 903,59	6 395 004,10	20	6392177	4759304
30	4 757 898,27	6 395 012,01	21	6392075	4759384
31	4 757 891,42	6 395 022,06	22	6392078	4759391
32	4 757 888,17	6 395 026,79	23	6392081	4759391
33	4 757 884,43	6 395 032,25	24	6392083	4759422
34	4 757 881,65	6 395 036,30	25	6392080	4759435
35	4 757 872,45	6 395 049,85	26	6392072	4759454
36	4 757 871,05	6 395 051,91	27	6392061	4759459
37	4 757 868,46	6 395 055,79	28	6391946	4759637
38	4 757 867,26	6 395 057,41	29	6391973	4759655
39	4 757 865,15	6 395 060,55	30	6391991	4759671
40	4 757 861,87	6 395 065,45	31	6392025	4759663
41	4 757 859,02	6 395 069,32	32	6392083	4759663
42	4 757 855,20	6 395 074,51	33	6392111	4759665
43	4 757 850,98	6 395 080,23	34	6392156	4759659
44	4 757 847,89	6 395 084,07	35	6392181	4759657
45	4 757 842,99	6 395 090,17	36	6392211	4759661
46	4 757 840,04	6 395 093,61	37	6392237	4759658
47	4 757 834,65	6 395 099,55	38	6392264	4759660
48	4 757 822,87	6 395 110,76	39	6392307	4759684
49	4 757 825,00	6 395 113,22	40	6392325	4759691
50	4 757 853,40	6 395 130,66	41	6392357	4759686
51	4 758 109,82	6 394 876,31	42	6392371	4759688
52	4 758 267,28	6 394 616,95	43	6392393	4759680
53	4 758 135,44	6 394 549,12	44	6392401	4759669
			45	6392444	4759627
			46	6392459	4759620
			47	6392472	4759610
			48	6392511	4759540
			49	6392508	4759437
			50	6392540	4759394

UVALA GRADINA

Br.	y	x
1	6392559	4759394
2	6392558	4759333
3	6392552	4759312
4	6392536	4759289
5	6392480	4759235
6	6392464	4759221
7	6392444	4759225

Koordinate su određene sa plana terena u
M = 1: 500.

Članak 2.

Ukoliko se prostorno-planskom dokumentacijom na predmetnom području promijeni planirana zona lučkog područja luke otvorene za javni promet županijskog i lokalnog značaja nadležna lučka uprava obvezuje se zatražiti usklađenje područja u svojoj nadležnosti, samostalno u roku od 30 dana od dana nastupanja predmetnih okolnosti ili na poziv Osnivača u za to ostavljenom roku.

Članak 3.

Donošenjem ove Odluke stavljaju se van snage odluke o izmjenama i dopunama Odluke o osnivanju Županijske lučke uprave Vela Luka za luke županijskog i lokalnog značaja (Službeni glasnik Dubrovačko-neretvanske županije, broj 11/12., 16/13., 2/14.).

Članak 4.

Ova Odluka, po donošenju, objavit će se u Službenom glasniku Dubrovačko-neretvanske županije, a ista stupa na snagu danom davanja suglasnosti Vlade Republike Hrvatske.

KLASA: 934-01/13-01/101
URBROJ: 2117/1-04-15-10
Dubrovnik, 15. prosinca 2015.

Predsjednik
Županijske skupštine
Ivan Margaretić, prof., v.r.

239

Na temelju članka 22. Statuta Dubrovačko-neretvanske županije (Službeni glasnik Dubrovačko-neretvanske županije, broj 7/09., 10/10. i 3/13.), Županijska skupština Dubrovačko-neretvanske županije na 13. sjednici, održanoj 15. prosinca 2015. godine, donijela je

ZAKLJUČAK**o prihvaćanju Izvješća o realiziranim kreditnim programima za 2015. godinu**

I.

Prihvaća se Izvješće o realiziranim kreditnim programima za 2015. godinu (u daljnjem tekstu: Izvješće).

II.

Izvješće iz točke I. ovog Zaključka nalazi se u prilogu ovog Zaključka i čini njegov sastavni dio.

III.

Ovaj Zaključak objavit će se u Službenom glasniku Dubrovačko-neretvanske županije.

KLASA: 023-01/15-02/06
URBROJ: 2117/1-04-15-5
Dubrovnik, 15. prosinca 2015.

Predsjednik
Županijske skupštine
Ivan Margaretić, prof., v.r.

240

Na temelju članka 22. Statuta Dubrovačko-neretvanske županije (Službeni glasnik Dubrovačko-neretvanske županije, broj 7/09., 10/10. i 3/13.), Županijska skupština Dubrovačko-neretvanske županije na 13. sjednici, održanoj 15. prosinca 2015. godine, donijela je

ZAKLJUČAK**o poticanju korištenja obnovljivih izvora energije u kućanstvima Dubrovačko-neretvanske županije za 2015. godinu**

I.

Prihvaća se Izvješće o poticanju korištenja obnovljivih izvora energije u kućanstvima Dubrovačko-neretvanske županije za 2015. godinu (u daljnjem tekstu: Izvješće).

II.

Izvješće iz točke I. ovog Zaključka nalazi se u prilogu ovog Zaključka i čini njegov sastavni dio.

III.

Ovaj zaključak objavit će se u Službenom glasniku Dubrovačko-neretvanske županije.

KLASA: 023-01/15-02/06
URBROJ: 2117/1-04-15-06
Dubrovnik, 15. prosinca 2015.

Predsjednik
Županijske skupštine
Ivan Margaretić, prof., v.r.

241

Na temelju članka 98. stavak 3. Zakona o odgoju i obrazovanju u osnovnoj i srednjoj školi (Narodne novine, broj 87/08., 86/09., 92/10., 105/10., 90/11., 5/12., 16/12., 86/12., 126/12., 94/13. i 152/14.) i članka 22. i 40. Statuta Dubrovačko-neretvanske županije (Službeni glasnik Dubrovačko-neretvanske županije, broj 7/09., 10/10. i 3/13.), Županijska skupština Dubrovačko-neretvanske županije na 13. sjednici, održanoj 15. prosinca 2015. godine, donijela je

ZAKLJUČAK**o davanju suglasnosti na statute osnovnih škola kojima je Dubrovačko-neretvanska županija osnivač**

Članak 1.

Ovim Zaključkom Županijska skupština daje prethodnu suglasnost na statute osnovnih škola kojima je Dubrovačko-neretvanska županija osnivač i to kako slijedi:

- Osnovnoj školi Slano s utvrđenim prijedlogom donesenim na sjednici školskog odbora 12. studenoga 2015. godine;
- Osnovnoj školi Župa Dubrovačka s utvrđenim prijedlogom donesenim na sjednici školskog odbora 27. studenoga 2015. godine;
- Osnovnoj školi Gruda s utvrđenim prijedlogom donesenim na sjednici školskog odbora 12. studenoga 2015. godine;
- Osnovnoj školi Janjina s utvrđenim prijedlogom donesenim na sjednici školskog odbora 6. studenoga 2015. godine;
- Osnovnoj školi Trpanj s utvrđenim prijedlogom donesenim na sjednici školskog odbora 16. studenoga 2015. godine;
- Osnovnoj školi Kuna s utvrđenim prijedlogom donesenim na sjednici školskog odbora 2. studenoga 2015. godine;
- Osnovnoj školi Stjepana Radića s utvrđenim prijedlogom donesenim na sjednici školskog odbora 6. studenoga 2015. godine;
- Osnovnoj školi Don Mihovila Pavlinovića s utvrđenim prijedlogom donesenim na sjednici školskog odbora 3. studenoga 2015. godine;
- Osnovnoj školi Opuzen s utvrđenim prijedlogom donesenim na sjednici školskog odbora 28. listopada 2015. godine;
- Osnovnoj školi Primorje s utvrđenim prijedlogom donesenim na sjednici školskog odbora 17. studenoga 2015. godine;

- Osnovnoj školi Ston s utvrđenim prijedlogom donesenim na sjednici školskog odbora 23. studenoga 2015. godine;
- Osnovnoj školi Vela Luka s utvrđenim prijedlogom donesenim na sjednici školskog odbora 2. prosinca 2015. godine;
- Osnovnoj školi Fra Ante Gnječa Staševića s utvrđenim prijedlogom donesenim na sjednici školskog odbora 4. listopada 2015. godine;
- Osnovnoj školi Ivo Dugandžić Mišić Komin s utvrđenim prijedlogom donesenim na sjednici školskog odbora 3. studenoga 2015. godine;
- Osnovnoj školi Otrići Dubrave s utvrđenim prijedlogom donesenim na sjednici školskog odbora 4. studenoga 2015. godine;
- Osnovnoj školi Kula Norinska s utvrđenim prijedlogom donesenim na sjednici školskog odbora 9. studenoga 2015. godine;

te izmjene i dopune Statuta i to kako slijedi:

- Osnovnoj školi Mljet s utvrđenim prijedlogom donesenim na sjednici školskog odbora 27. studenoga 2015. godine;
- Osnovnoj školi Smokvica s utvrđenim prijedlogom donesenim na sjednici školskog odbora 9. studenoga 2015. godine.

Članak 2.

Ovaj Zaključak stupa na snagu danom donošenja, a objavit će se u Službenom glasniku Dubrovačko-neretvanske županije.

KLASA: 602-02/15-01/29

URBROJ: 2117/1-04-15-3

Dubrovnik, 15. prosinca 2015.

Predsjednik
Županijske skupštine
Ivan Margaretić, prof., v.r.

242

Na temelju članka 98. stavka 3. Zakona o odgoju i obrazovanju u osnovnoj i srednjoj školi (Narodne novine broj: 87/08., 86/09., 92/10., 105/10., 90/11., 5/12., 16/12., 86/12., 126/12., 94/13. i 152/14.) i članka 22. i 40. Statuta Dubrovačko-neretvanske županije (Službeni glasnik Dubrovačko-neretvanske županije, broj 7/09., 10/10. i 3/13.), Županijska skupština Dubrovačko-neretvanske županije na 13. sjednici, održanoj 15. prosinca 2015. godine, donijela je

ZAKLJUČAK**o davanju suglasnosti na statute srednjih škola i učeničkih domova kojima je Dubrovačko-neretvanska županija osnivač**

Članak 1.

Ovim Zaključkom Županijska skupština daje prethodnu suglasnost na statute srednjih škola i učeničkih domova kojima je Dubrovačko-neretvanska županija osnivač i to kako slijedi:

- Muški učenički Dubrovnik dom s utvrđenim prijedlogom donesenim na sjednici školskog odbora 27. studenoga 2015. godine;
- Srednja škola Petra Šegedina s utvrđenim prijedlogom donesenim na sjednici školskog odbora 16. listopada 2015. godine;
- Srednja poljoprivredna i tehnička škola Opuzen s utvrđenim prijedlogom donesenim na sjednici školskog odbora 2. studenoga 2015. godine;
- Srednja škola Blato s utvrđenim prijedlogom donesenim na sjednici školskog odbora 30. rujna 2015. godine;

te izmjene i dopune Statuta i to kako slijedi:

- Ženski đački dom Dubrovnik s utvrđenim prijedlogom donesenim na sjednici školskog odbora 20. listopada 2015. godine;
- Srednja škola Fra Andrije Kačića Miošića s utvrđenim prijedlogom donesenim na sjednici školskog odbora 30. studenoga 2015. godine;
- Pomorsko - tehnička škola Dubrovnik s utvrđenim prijedlogom donesenim na sjednici školskog odbora 3. studenoga 2015. godine;
- Srednja škola Vela Luka s utvrđenim prijedlogom donesenim na sjednici školskog odbora 17. rujna 2015. godine;
- Ekonomska i trgovačka škola Dubrovnik s utvrđenim prijedlogom donesenim na sjednici školskog odbora 30. listopada 2015. godine;
- Srednja škola Metković s utvrđenim prijedlogom donesenim na sjednici školskog odbora 9. studenoga 2015. godine.

Članak 2.

Ovaj Zaključak stupa na snagu danom donošenja, a objavit će se u Službenom glasniku Dubrovačko-neretvanske županije.

KLASA: 602-03/15-01/14
URBROJ: 2117/1-04-15-3
Dubrovnik, 15. prosinac 2015.

Predsjednik
Županijske skupštine
Ivan Margaretić, prof., v.r.

243

Temeljem članka 17. Zakona o sustavu civilne zaštite (Narodne novine, broj 82/15.), članka 35. Zakona o lokalnoj i područnoj (regionalnoj) samoupravi (Narodne novine, broj 33/01., 60/01., 129/05., 109/07., 125/08., 36/09., 36/09., 150/11., 144/12., 19/13.) i članka 22. Statuta Dubrovačko-neretvanske županije (Službeni glasnik Dubrovačko-neretvanske županije, broj 7/09., 10/10. i 3/13.), Županijska skupština Dubrovačko-neretvanske županije na 13. sjednici, održanoj 15. prosinca 2015. godine, donijela je

ZAKLJUČAK**o prihvatanju Plana zaštite i spašavanja i Plana civilne zaštite Dubrovačko-neretvanske županije**

I.

Prihvaća se Plan zaštite i spašavanja i Plan civilne zaštite Dubrovačko-neretvanske županije.

II.

Ovaj Zaključak i Plan zaštite i spašavanja i Plan civilne zaštite objavit će se u Službenom glasniku Dubrovačko-neretvanske županije.

KLASA: 810-01/15-01/16
URBROJ: 2117/1-04-15-03
Dubrovnik, 15. prosinca 2015.

Predsjednik
Županijske skupštine
Ivan Margaretić, prof., v.r.

244

Na temelju Zakona o zaštiti pučanstva od zaraznih bolesti (Narodne novine, broj 79/07., 113/08. i 43/09.) i članka 22. Statuta Dubrovačko-neretvanske županije (Službeni glasnik Dubrovačko-neretvanske županije, broj 7/09., 10/10., i 3/13.), Županijska skupština Dubrovačko-neretvanske županije na 13. sjednici, održanoj 15. prosinca 2015. godine, donijela je

ZAKLJUČAK**o prihvatanju Izvješća o ispravnosti vode za piće u Dubrovačko-neretvanskoj županiji za 2014. godinu**

I.

Prihvata se Izvješće o ispravnosti vode za piće u Dubrovačko-neretvanskoj županiji za 2014. godinu, koje čini sastavni dio ovog Zaključka.

II.

Ovaj Zaključak objavit će se u Službenom glasniku Dubrovačko-neretvanske županije.

KLASA: 500-01/15-01/56
URBROJ: 2117/1-04-15-3
Dubrovnik, 15. prosinca 2015.

Predsjednik
Županijske skupštine
Ivan Margaretić, prof., v.r.

245

Na temelju članka 58. Zakona o ustanovama (Narodne novine, broj 76/93., 29/97., 47/99. i 35/08.) i članka 22. Statuta Dubrovačko-neretvanske županije (Službeni glasnik Dubrovačko-neretvanske županije, broj 7/09., 10/10. i 3/13.), Županijska skupština Dubrovačko-neretvanske županije na 13. sjednici, održanoj 15. prosinca 2015. godine, donijela je

ZAKLJUČAK

o davanju suglasnosti za gradnju Odjela za mentalno zdravlje Zavoda za javno zdravstvo Dubrovačko-neretvanske županije

I.

Daje se suglasnost na Odluku Upravnog vijeća Zavoda za javno-zdravstvo Dubrovačko-neretvanske županije za gradnju Odjela za mentalno zdravlje, a na temelju idejnog projekta kojeg je izradio Ured ovlaštenog arhitekta **Pera Jema**, dipl.inž.arh.

II.

Procjena vrijednosti projekta iznosi 3.137.664,00 kuna (bez PDV-a). Financiranje je planirano iz vlastitih prihoda.

III.

Ovaj Zaključak stupa na snagu danom donošenja, a objavit će se u Službenom glasniku Dubrovačko-neretvanske županije.

KLASA: 500-01/15-01/57
URBROJ: 2117/1-04-15-4
Dubrovnik, 15. prosinca 2015.

Predsjednik
Županijske skupštine
Ivan Margaretić, prof., v.r.

246

Na temelju Zakona o zdravstvenoj zaštiti (Narodne novine, broj 150/08., 71/10., 139/10., 22/11., 847/11., 154/11., 12/12., 35/12., 70/12., 144/12., 82/13. i 125/15.) i članka 22. Statuta Dubrovačko-neretvanske županije (Službeni glasnik Dubrovačko-neretvanske županije, broj 7/09., 10/10. i 3/13.), Županijska skupština Dubrovačko-neretvanske županije na 13. sjednici, održanoj 15. prosinca 2015. godine, donijela je

ZAKLJUČAK

o prihvatanju Izvješća o organizaciji i sufinanciranju dodatnih medicinskih timova u turističkoj sezoni 2015. godine u Dubrovačko-neretvanskoj županiji

Članak 1.

Prihvata se Izvješće o organizaciji i financiranju dodatnih medicinskih timova u turističkoj sezoni 2015. godine u Dubrovačko-neretvanskoj županiji, koje čini sastavni dio ovog Zaključka.

Članak 2.

Ovaj Zaključak objavit će se u Službenom glasniku Dubrovačko-neretvanske županije.

KLASA: 500-01/15-01/19
URBROJ: 2117/1-04-15-17
Dubrovnik, 15. prosinca 2015.

Predsjednik
Županijske skupštine
Ivan Margaretić, prof., v.r.

247

Na temelju članka 119. Zakona o sudovima (Narodne novine, broj 28/13., 33/15., 82/15.) i članka 22. Statuta Dubrovačko-neretvanske županije (Službeni glasnik Dubrovačko-neretvanske županije, broj 7/09., 10/10. i 3/13.), Županijska skupština Dubrovačko-neretvanske županije na 13. sjednici, održanoj 15. prosinca 2015. godine, donijela je

RJEŠENJE**o imenovanju sudaca porotnika Općinskog suda u Dubrovniku****I.**

Za suce porotnike Općinskog suda u Dubrovniku imenuju se:

1. **Tatjana Božinović Filipović**, Bartola Kašića 12, 20236 Mokošica,
2. **Dubravka Čačić**, Gorica Sv. Vlaha 29, 20000 Dubrovnik,
3. **Nada Dugeč**, Sv. Križa 1, 20000 Dubrovnik,
4. **Antun Knego**, Komolac bb, 20236 Komolac,
5. **Katica Kovačević**, Pod Bračevo brdo 6, 20234 Orašac,
6. **Patricija Mage Vidak**, Grgovići 12, 20231 Doli,
7. **Kate Rogulj**, Marka Marojice 19, 20000 Dubrovnik,
8. **Renata Rubelli**, Solinska 3, 20000 Dubrovnik,
9. **Aida Sorajić**, Brsalje 14, 20000 Dubrovnik,
10. **Petar Šorgić**, Braće Andrijića 5, 20000 Dubrovnik,
11. **Slobodan Tošović**, Zlatni potok 28, 20000 Dubrovnik,
12. **Zvonimirka Žakula**, Frana Supila 21, 20000 Dubrovnik,

II.

Svi suci porotnici imenuju se na vrijeme od četiri godine.

III.

Ovo Rješenje stupa na snagu osmog dana od dana objave u Službenom glasniku Dubrovačko-neretvanske županije.

KLASA: 711-01/07-01/01
URBROJ: 2117/1-04-15-46
Dubrovnik, 15. prosinca 2015.

Predsjednik
Županijske skupštine
Ivan Margaretić, prof., v.r.

248

Na temelju odredbe članka 22. Statuta Dubrovačko-neretvanske županije (Službeni glasnik Dubrovačko-neretvanske županije, broj 7/09., 10/10. i 3/13.) i odredbi članka 26. i 34. Poslovnika Skupštine Dubrovačko-neretvanske županije (Službeni glasnik Dubrovačko-neretvanske županije, broj 8/09., 3/13. i 4/14.), Županijska skupština Dubrovačko-neretvanske županije na 13. sjednici, održanoj 15. prosinca 2015. godine, donijela je

RJEŠENJE**o izmjenama i dopunama Rješenja o izboru predsjednika i članova Odbora za komunalne djelatnosti****I.**

U Rješenju o izboru predsjednika i članova Odbora za komunalne djelatnosti Skupštine Dubrovačko-neretvanske županije (Službeni glasnik Dubrovačko-neretvanske županije, broj 9/13. i 15/13.), mijenja se članak I. na način da se pod brojem:

5. Vedrana Radović,

razrješuje dužnosti člana Odbora zbog ostavke, a umjesto nje se imenuje pod brojem:

5. Mato Mišković, za člana odbora**II.**

Ovo Rješenje stupa na snagu danom donošenja, a objavit će se u Službenom glasniku Dubrovačko-neretvanske županije.

KLASA: 013-03/15-03/01

URBROJ: 2117/1-04-15-6

Dubrovnik, 15. prosinca 2015.

Predsjednik
Županijske skupštine
Ivan Margaretić, prof., v.r.

249

Temeljem odredbe članka 22. Statuta Dubrovačko-neretvanske županije (Službeni glasnik Dubrovačko-neretvanske županije, broj 7/09., 10/10. i 3/13.) i odredbe članka 76. Poslovnika Skupštine Dubrovačko-neretvanske županije (Službeni glasnik Dubrovačko-neretvanske županije, broj 8/09., 3/13. i 4/14.), Županijska skupština Dubrovačko-neretvanske županije na 13. sjednici, održanoj 15. prosinca 2016. godine, donijela je

PROGRAM RADA

Županijske skupštine Dubrovačko-neretvanske županije za 2016. godinu

I.

Ovim Programom utvrđuju se poslovi i zadaće Županijske skupštine kao okvirne smjernice djelovanja u 2016. godini, a ovlašteni predlagatelji mogu po potrebi u skladu sa Poslovníkom Županijske skupštine predložiti i druge teme ako se za to ukaže potreba.

II.

Program rada Skupštine za 2016. godinu sadrži naziv teme, nositelja izrade, predlagatelja i dinamiku, odnosno raspored održavanja sjednica Županijske skupštine, te kratko obrazloženje koje sadrži zakonsko uporište za donošenje akta i to kako slijedi:

1. Izvješće o radu Župana u drugom polugodištu 2015. godine

Temeljem članka 35b. Zakona o lokalnoj i područnoj (regionalnoj) samoupravi (Narodne novine, broj 33/01., 60/01., 129/05., 109/07., 125/08., 36/09., 150/11., 144/12. i 19/13.), Župan podnosi Županijskoj skupštini polugodišnje izvješće o radu.

Nositelj izrade: Župan,
Predlagatelj: Župan,
Rok: I. tromjesečje 2016. godine.

2. Izvješće o radu i utrošku sredstava zajednice tehničke kulture Dubrovačko-neretvanske županije za 2015. godinu

Polazeći od obveze Županije, utvrđene Zakonom o tehničkoj kulturi (Narodne novine, broj 76/93., 11/94. i 38/09.) da usklađuje interese i poduzima aktivnosti radi ravnomjernijeg razvitka tehničke kulture općina i gradova na njenom području i Županije kao cjeline, Županijska skupština će razmotriti Izvješće o radu i utrošku sredstava Zajednice tehničke kulture Županije za 2015. godinu.

Nositelj izrade: Zajednica tehničke kulture Županije,
Predlagatelj: Župan,
Rok: I. tromjesečje 2016. godine.

3. Izvješće o izvršenju programa javnih potreba u sportu na području Dubrovačko-neretvanske županije za 2015. godinu

Člankom 76. Zakona o sportu (Narodne novine, broj 71/06., 124/10., 124/11., 86/12., 94/13. i 85/15.) utvrđena je obveza Zajednica športa u županiji da podnose godišnje izvješće predstavničkom tijelu Županije o izvršenju javnih potreba u športu na području Dubrovačko-neretvanske županije za proteklu godinu, te utrošku

financijskih sredstava za tu namjenu iz Proračuna Županije.

Nositelj izrade: Zajednica športa Dubrovačko-neretvanske županije,
Predlagatelj: Župan,
Rok: I. tromjesečje 2016. godine.

4. Odluka o kriterijima, mjerilima i načinu financiranja materijalnih i financijskih rashoda srednjih škola i učeničkih domova kojima je Dubrovačko-neretvanska županija osnivač u 2016. godini

Polazeći od kriterija i mjerila za osiguranje minimalnog financijskog standarda javnih potreba srednjeg školstva, odnosno bilančnih prava Županije za financiranje decentraliziranih troškova u srednjem školstvu, određenih Odlukom Vlade Republike Hrvatske koja se donosi temeljem članka 143. Zakona o odgoju i obrazovanju u osnovnoj i srednjoj školi (Narodne novine, broj 87/08., 86/09., 92/10., 105/10. - ispr., 90/11., 16/12., 86/12., 126/12., 94/13. i 152/14.), Skupština Županije će donijeti Odluku o kriterijima, mjerilima i načinu financiranja materijalnih i financijskih rashoda srednjih škola i učeničkih domova kojima je Dubrovačko-neretvanska županija osnivač u 2016. godini.

Nositelj izrade: Upravni odjel za obrazovanje, kulturu, znanost i šport,
Predlagatelj: Župan,
Rok: I. tromjesečje 2016. godine.

5. Odluka o kriterijima, mjerilima i načinu financiranja materijalnih i financijskih rashoda osnovnih škola kojima je Dubrovačko-neretvanska županija osnivač u 2016. godini

Polazeći od kriterija i mjerila za osiguranje minimalnog financijskog standarda javnih potreba srednjeg školstva, odnosno bilančnih prava Županije za financiranje decentraliziranih troškova u osnovnom školstvu, određenih Odlukom Vlade Republike Hrvatske koja se donosi temeljem članka 143. Zakona o odgoju i obrazovanju u osnovnoj i srednjoj školi (Narodne novine, broj 87/08., 86/09., 92/10., 105/10. - ispr., 90/11., 16/12., 86/12., 126/12., 94/13. i 152/14.), Skupština Županije će donijeti Odluku o kriterijima, mjerilima i načinu financiranja materijalnih i financijskih rashoda osnovnih škola kojima je Dubrovačko-neretvanska županija osnivač u 2016. godini

Nositelj izrade: Upravni odjel za obrazovanje, kulturu, znanost i šport,
Predlagatelj: Župan,
Rok: I. tromjesečje 2016. godine.

6. Odluka o kriterijima, mjerilima i načinu korištenja sredstava za materijal, dijelove i usluge tekućeg i investicijskog održavanja rashoda za nabavu proizvodne dugotrajne imovine i dodatna ulaganja na nefinancijskoj imovini osnovnih škola na području Dubrovačko-neretvanske županije u 2016. godini

Temeljem članka 143. Zakona o odgoju i obrazovanju u osnovnoj i srednjoj školi (Narodne novine, broj 87/08., 86/09., 92/10., 105/10. - ispr., 90/11., 16/12., 86/12., 126/12., 94/13. i 152/14), a sukladno Odluci o kriterijima i mjerilima za utvrđivanje bilančnih prava za financiranje minimalnog financijskog standarda javnih potreba osnovnog školstva u 2016. godini Vlade Republike Hrvatske, Županijska skupština donijet će Odluku o kriterijima i mjerilima za financiranje minimalnog financijskog standarda javnih potreba rashoda za materijal, dijelove i usluge tekućeg i investicijskog održavanja rashoda za nabavu proizvodne dugotrajne imovine i dodatna ulaganja na nefinancijskoj imovini osnovnih škola na području Dubrovačko-neretvanske županije.

Nositelj izrade: Upravni odjel za obrazovanje, kulturu, znanost i šport,

Predlagatelj: Župan,

Rok: I. tromjesečje 2016. godine.

7. Odluka o kriterijima, mjerilima i načinu korištenja sredstava za materijal, dijelove i usluge tekućeg i investicijskog održavanja rashoda za nabavu proizvodne dugotrajne imovine i dodatna ulaganja na nefinancijskoj imovini srednjih škola i učeničkih domova na području Dubrovačko-neretvanske županije u 2016. godini

Temeljem članka 143. Zakona o odgoju i obrazovanju u osnovnoj i srednjoj školi (Narodne novine, broj 87/08., 86/09., 92/10., 105/10. - ispr., 90/11., 16/12., 86/12., 126/12., 94/13. i 152/14.), a sukladno Odluci o kriterijima i mjerilima za utvrđivanje bilančnih prava za financiranje minimalnog financijskog standarda javnih potreba srednjih škola i učeničkih domova Vlade Republike Hrvatske, Skupština Županije će donijeti Odluku o kriterijima, mjerilima i načinu korištenja sredstava za materijal, dijelove i usluge tekućeg i investicijskog održavanja rashoda za nabavu proizvodne dugotrajne imovine i dodatna ulaganja na nefinancijskoj imovini srednjih škola i učeničkih domova na području Dubrovačko-neretvanske županije u 2016. godini.

Nositelj izrade: Upravni odjel za obrazovanje, kulturu, znanost i šport,

Predlagatelj: Župan,

Rok: I. tromjesečje 2016. godine.

8. Program poticanja razvoja malog gospodarstva u Dubrovačko-neretvanskoj županiji za 2016. godinu.

Županijska skupština će razmotriti program svih poticajnih mjera koje će provoditi Upravni odjel za turizam, pomorstvo, poduzetništvo i energetiku, a koje su usmjerene razvoju malog i srednjeg poduzetništva na cijelom području Dubrovačko-neretvanske županije

Nositelj izrade: Upravni odjel za turizam, pomorstvo, poduzetništvo i energetiku,

Predlagatelj: Župan,

Rok: I. tromjesečje 2016. godine.

9. Plan upravljanja pomorskim dobrom u Dubrovačko-neretvanskoj županiji za 2016. godinu.

Temeljem članka 10. i 11. Zakona o pomorskom dobru i morskim lukama (Narodne novine, broj 158/03., 100/04., 141/06., 38/09., 123/11.), te članka 5. Uredbe o postupku davanja koncesijskog odobrenja na pomorskom dobru na pomorskom dobru (Narodne novine, broj 36/04., 63/08., 133/13. i 63/14.), Županijska skupština će donijeti Plan upravljanja pomorskim dobrom u Dubrovačko-neretvanskoj županiji

Nositelj izrade: Upravni odjel za turizam, pomorstvo, poduzetništvo i energetiku,

Predlagatelj: Župan,

Rok: I. tromjesečje 2016. godine.

10. Izvješće o provedenim koncesijama za obavljanje javne zdravstvene službe u Dubrovačko-neretvanskoj županiji u 2015. godini.

Sukladno Zakonu o zdravstvenoj zaštiti (Narodne novine, broj 150/08., 71/10., 139/10., 22/11., 84/11., 154/11., 12/12., 35/12., 70/12., 144/12., 82/13., 159/13., 22/14. i 154/14.) i Zakonu o koncesijama (Narodne novine, broj 143/12.), Županijska skupština razmotrit će Izvješće o provedenoj Obavijesti o namjeri davanja koncesije za obavljanje javne zdravstvene službe u Dubrovačko-neretvanskoj županiji, kao i Izvješće o prihodima i rashodima koncesija u Dubrovačko-neretvanskoj županiji u 2015.

Nositelj izrade: Upravni odjel za zdravstvo i socijalnu skrb,

Predlagatelj: Župan,

Rok: I. tromjesečje 2016. godine.

11. Program javnih potreba u zdravstvu u Dubrovačko-neretvanskoj županiji za 2016. godinu

Sukladno članku 22. Statuta Dubrovačko-neretvanske županije (Službeni glasnik Dubrovačko-neretvanske županije, broj 7/09., 10/10. i

3/13.), te raspisanom Natječaju, Skupština Dubrovačko-neretvanske županije donijet će Program javnih potreba u zdravstvu u Dubrovačko-neretvanskoj županiji za 2016. godinu.

Nositelj izrade: Upravni odjel za zdravstvo i socijalnu skrb,

Predlagatelj: Župan,

Rok: I. tromjesečje 2016. godine.

12. Program javnih potreba u socijalnoj skrbi u Dubrovačko-neretvanskoj županiji za 2016. godinu

Sukladno članku 22. Statuta Dubrovačko-neretvanske županije (Službeni glasnik Dubrovačko-neretvanske županije, broj 7/09., 10/10. i 3/13.), te raspisanom Natječaju, Skupština Dubrovačko-neretvanske županije donijet će Program javnih potreba u socijalnoj skrbi u Dubrovačko-neretvanskoj županiji za 2016. godinu.

Nositelj izrade: Upravni odjel za zdravstvo i socijalnu skrb,

Predlagatelj: Župan,

Rok: I. tromjesečje 2016. godine.

13. Izvješće o radu Savjeta mladih Dubrovačko-neretvanske županije u 2015. godini

Sukladno članku 18. Zakona o savjetima mladih (Narodne novine, broj 23/07.), Županijska skupština razmatrat će izvješće o radu Savjeta mladih Dubrovačko-neretvanske županije u 2015.

Nositelj izrade: Upravni odjel za međugeneracijsku solidarnost, branitelje i obitelj

Predlagatelj: Župan

Rok: I. tromjesečje 2016. godine.

14. Izvješće o položaju umirovljeničke populacije i osoba treće životne dobi na području Dubrovačko-neretvanske županije

Sukladno članku 22. Statuta Dubrovačko-neretvanske županije (Službeni glasnik Dubrovačko-neretvanske županije, broj 7/09., 10/10. i 3/13.), Županijska skupština će raspravljati o navedenom Izvješću.

Nositelj izrade: Upravni odjel za međugeneracijsku solidarnost, branitelje i obitelj,

Predlagatelj: Župan,

Rok: I. tromjesečje 2016. godine.

15. Odluka o imenovanju članova Povjerenstva za prevenciju poremećaja u ponašanju djece i mladih Dubrovačko-neretvanske županije

Sukladno članku 22. Statuta Dubrovačko-neretvanske županije (Službeni glasnik Dubrovačko-neretvanske županije, broj 7/09., 10/10. i 3/13.), Županijska skupština će donijeti Odluku o imenovanju članova Povjerenstva za prevenciju

poremećaja u ponašanju djece i mladih Dubrovačko-neretvanske županije.

Nositelj izrade: Upravni odjel za međugeneracijsku solidarnost, branitelje i obitelj

Predlagatelj: Župan

Rok: I. tromjesečje 2016. godine.

16. Odluka o imenovanju članova Povjerenstva za izjednačavanje mogućnosti za osobe s invaliditetom Dubrovačko-neretvanske županije

Sukladno članku 22. Statuta Dubrovačko-neretvanske županije (Službeni glasnik Dubrovačko-neretvanske županije, broj 7/09., 10/10. i 3/13.), Županijska skupština će donijeti Odluku o imenovanju članova Povjerenstva za izjednačavanje mogućnosti za osobe s invaliditetom Dubrovačko-neretvanske županije.

Nositelj izrade: Upravni odjel za međugeneracijsku solidarnost, branitelje i obitelj

Predlagatelj: Župan

Rok: I. tromjesečje 2016. godine.

17. Odluka o izmjenama i dopunama Odluke o osnivanju i imenovanju članova vijeća za prevenciju Dubrovačko-neretvanske županije

Sukladno članku 22. Statuta Dubrovačko-neretvanske županije (Službeni glasnik Dubrovačko-neretvanske županije, broj 7/09., 10/10. i 3/13.), Županijska skupština će donijeti Odluku o izmjenama i dopunama Odluke o osnivanju i imenovanju članova vijeća za prevenciju Dubrovačko-neretvanske županije.

Nositelj izrade: Upravni odjel za međugeneracijsku solidarnost, branitelje i obitelj

Predlagatelj: Župan

Rok: I. tromjesečje 2016. godine.

18. Izvješće o kontroli kakvoće mora na morskim plažama Dubrovačko-neretvanske županije u 2015. godini

Temeljem zakonskih odredbi Zakona o zaštiti okoliša (Narodne novine, broj 80/13., 153/13. i 78/15.) i Uredbe o kakvoći mora za kupanje (Narodne novine, broj 73/08.), Županijska skupština prihvaća godišnje Izvješće o kontroli kakvoće mora na morskim plažama, a prema provedenom Programu kontrole kakvoće mora na morskim plažama za proteklu godinu.

Nositelj izrade: Upravni odjel za zaštitu okoliša i prirode u suradnji sa Zavodom za javno zdravstvo Dubrovačko-neretvanske županije,

Predlagatelj: Župan,

Rok: I. tromjesečje 2016. godine.

19. Program utvrđivanja kakvoće mora na morskim plažama Dubrovačko-neretvanske županije za 2016. godinu

Temeljem odredbi Zakona o zaštiti okoliša (Narodne novine, broj 80/13., 153/13. i 78/15.) i Uredbe o kakvoći mora za kupanje (Narodne novine, broj 73/08.), Županijska skupština u Proračunu osigurava sredstva i donosi Godišnji program utvrđivanja kakvoće mora na morskim plažama obalnog područja Dubrovačko-neretvanske županije za tekuću godinu.

Nositelj izrade: Upravni odjel za zaštitu okoliša i prirode u suradnji sa Zavodom za javno zdravstvo,
Predlagatelj: Župan,
Rok: I. tromjesečje 2016. godine.

20. Odluke o dodjeli koncesija na pomorskom dobru u Dubrovačko-neretvanskoj županiji u 2016. godini.

Temeljem Zakona o pomorskom dobru i morskim lukama (Narodne novine, broj 158/03., 100/04., 141/06., 38/09., 123/11.), te Uredbe o postupku davanja koncesijskog odobrenja na pomorskom dobru na pomorskom dobru (Narodne novine, broj 36/04., 63/08., 133/13. i 63/14.), Županijska skupština će tijekom 2016. godine donositi odluke o dodjeli koncesija na pomorskom dobru.

Nositelj izrade: Upravni odjel za turizam, pomorstvo, poduzetništvo i energetiku,
Predlagatelj: Župan,
Rok: tijekom 2016. godine.

21. Odluka o proglašenju i prekategoriaciji zaštite zaštićenih dijelova prirode Dubrovačko-neretvanske županije

Temeljem Zakona o zaštiti okoliša (Narodne novine, broj 80/13., 153/13., 78/15.), Županijska skupština donosi Odluku o proglašenju zaštite zaštićenih dijelova prirode u kategoriji posebnog rezervata, park šume, zaštićenog krajolika, spomenika prirode i spomenika parkovne arhitekture.

Nositelj izrade: Upravni odjel za zaštitu okoliša i prirode
Predlagatelj: Župan,
Rok: tijekom 2016. godine.

22. Odluka o određivanju zona sanitarne zaštite izvorišta na području Dubrovačko-neretvanske županije

Temeljem Zakona o vodama (Narodne novine, broj 153/09., 63/11., 130/11., 56/13. i 14/14.), Županijska skupština donosi Odluku o određivanju zona sanitarne zaštite izvorišta, ako se zone sanitarne zaštite nalaze na području dvije ili

više jedinica lokalne samouprave u sastavu iste županije.

Nositelj izrade: Upravni odjel za zaštitu okoliša i prirode,
Predlagatelj: Župan,
Rok: tijekom 2016. godine.

23. Odluka o rasporedu sredstava kojima se financiraju decentralizirane funkcije zdravstvenih ustanova u vlasništvu Dubrovačko-neretvanske županije u 2016. godini

Sukladno Zakonu o zdravstvenoj zaštiti (Narodne novine, broj 150/08., 71/10., 139/10., 22/11., 84/11., 154/11., 12/12., 35/12., 70/12., 144/12., 82/13., 159/13., 22/14. i 154/14.), Skupština Dubrovačko-neretvanske županije donijet će Odluku o rasporedu sredstava kojima se financiraju decentralizirane funkcije zdravstvenih ustanova u vlasništvu Dubrovačko-neretvanske županije u 2016. godini.

Nositelj izrade: Upravni odjel za zdravstvo i socijalnu skrb,
Predlagatelj: Župan,
Rok: II. tromjesečje 2016. godine.

24. Odluka o kriterijima, mjerilima i načinu financiranja materijalnih i financijskih rashoda centara za socijalnu skrb i pomoći za podmirenje troškova ogrjeva na području Dubrovačko-neretvanske županije u 2016. godini

Sukladno Zakonu o socijalnoj skrbi (Narodne novine, broj 157/13., 152/14. 99/15.), Skupština Dubrovačko-neretvanske županije donijet će Odluku o kriterijima, mjerilima i načinu financiranja materijalnih i financijskih rashoda centara za socijalnu skrb i pomoći za podmirenje troškova ogrjeva u Dubrovačko-neretvanskoj županiji u 2016. godini.

Nositelj izrade: Upravni odjel za zdravstvo i socijalnu skrb,
Predlagatelj: Župan,
Rok: II. tromjesečje 2016. godine.

25. Odluka o kriterijima, mjerilima i načinu financiranja domova za starije i nemoćne osobe u Dubrovačko-neretvanskoj županiji u 2016. godini

Sukladno Zakonu o socijalnoj skrbi (Narodne novine, broj 157/13., 152/14. i 99/15.), Skupština Dubrovačko-neretvanske županije donijet će Odluku o kriterijima, mjerilima i načinu financiranja domova za starije i nemoćne osobe u Dubrovačko-neretvanskoj županiji u 2016. godini.

Nositelj izrade: Upravni odjel za zdravstvo i socijalnu skrb,
Predlagatelj: Župan,
Rok: II. tromjesečje 2016. godine.

26. Izvješće o mrtvozorenju u Dubrovačko-neretvanskoj županiji za 2015. godinu

Sukladno članku 22. Statuta Dubrovačko-neretvanske županije (Službeni glasnik Dubrovačko-neretvanske županije, broj 7/09., 10/10. i 3/13.), Skupština Dubrovačko-neretvanske županije razmotrit će Izvješće o provedbi mrtvozorenja na području Dubrovačko-neretvanske županije u 2015. godini.

Nositelj izrade: Upravni odjel za zdravstvo i socijalnu skrb,

Predlagatelj: Župan,

Rok: II. tromjesečje 2016. godine.

27. Odluka o određivanju pravnih osoba od interesa za sustav civilne zaštite

Temeljem članka 17. Zakona o sustavu civilne zaštite (Narodne novine, broj 82/15.), Županijska skupština donosi Odluku o određivanju pravnih osoba od interesa za sustav civilne zaštite

Nositelj izrade: Upravni odjel za zaštitu okoliša i prirode,

Predlagatelj: Župan,

Rok: II. tromjesečje 2016. godine.

28. Donošenje odluka (pojedinačnih) o dodjeli počasti, javnih priznanja i nagrada u 2016. godini

Na temelju Odluke o javnim priznanjima, javna priznanja se dodjeljuju domaćim i stranim fizičkim i pravnim osobama u zemlji i inozemstvu koje su svojim djelom i radom pridonijele promicanju i ugledu Dubrovačko-neretvanske županije. Kao svake godine, tako i ove, u prigodi Dana županije, 12. svibnja, na blagdan sv. Leopolda Bogdana Mandića bit će dodijeljene županijske nagrade - javna priznanja o čemu će prethodno Županijska skupština donijeti odluke.

Nositelj izrade: Upravni odjel za poslove Župana i Županijske skupštine u suradnji s Odborom za dodjelu javnih priznanja,

Predlagatelj: Odbor za dodjelu javnih priznanja Županijske skupštine,

Rok: II. tromjesečje 2016. godine.

29. Program sufinanciranja udruga proisteklih iz Domovinskog rata Dubrovačko-neretvanske županije za 2016. godinu

Sukladno članku 22. Statuta Dubrovačko-neretvanske županije (Službeni glasnik Dubrovačko-neretvanske županije, broj 7/09., 10/10. i 3/13.), Županijska skupština donijet će Program sufinanciranja udruga proisteklih iz Domovinskog rata Dubrovačko-neretvanske županije za 2016. godinu.

Nositelj izrade: Upravni odjel za međugeneracijsku solidarnost, branitelje i obitelji,

Predlagatelj: Župan,

Rok: II. tromjesečje 2016. godine.

30. Program sufinanciranja udruga iz područja međugeneracijske solidarnosti, pomoći obiteljima i promicanja ljudskih prava za 2016. godinu.

Sukladno članku 22. Statuta Dubrovačko-neretvanske županije (Službeni glasnik Dubrovačko-neretvanske županije, broj 7/09., 10/10. i 3/13.), Županijska skupština donijet će Program sufinanciranja udruga iz područja međugeneracijske solidarnosti, pomoći obiteljima i promicanja ljudskih prava za 2016. godinu.

Nositelj izrade: Upravni odjel za međugeneracijsku solidarnost, branitelje i obitelji,

Predlagatelj: Župan,

Rok: II. tromjesečje 2016. godine.

31. Godišnji obračun Proračuna Dubrovačko-neretvanske županije za 2015. godinu

Temeljem članka 108. i 110. Zakona o proračunu (Narodne novine, broj 87/08., 136/12. i 15/15.) i članka 16. Pravilnika o polugodišnjem i godišnjem izvještaju o izvršenju proračuna (Narodne novine, broj 24/13.), Županijska skupština će donijeti Godišnji obračun Proračuna za prethodnu godinu.

Nositelj izrade: Upravni odjel za financije,

Predlagatelj: Župan,

Rok: II. tromjesečje 2016. godine.

32. Godišnji izvještaj o izvršenju financijskog plana Županijske uprave za ceste za 2015. godinu.

Temeljem članka 111. Zakona o proračunu (Narodne novine, broj 87/08. i 136/12.) i članka 18. Pravilnika o polugodišnjem i godišnjem izvještaju o izvršenju proračuna (Narodne novine, broj 24/13.) Županijska skupština će donijeti Odluku o davanju suglasnosti na Godišnji izvještaj o izvršenju financijskog plana Županijske uprave za ceste za 2015. godinu.

Nositelj izrade: Županijska uprava za ceste DNŽ,

Predlagatelj: Župan,

Rok: II. tromjesečje 2016. godine.

33. Izvješće o stanju u prostoru Dubrovačko-neretvanske županije

Sukladno Zakonu o prostornom uređenju (Narodne novine, broj 153/13.) i Pravilniku o sadržaju i obveznim prostornim pokazateljima Izvješća o stanju u prostoru (Narodne novine, broj 117/12.), Skupština Dubrovačko-neretvanske županije razmotrit će Izvješće o stanju u prostoru, te provedbu dokumenata prostornog uređenja u protekle četiri godine.

Nositelj izrade: Upravni odjel za prostorno uređenje i gradnju u suradnji sa Zavodom za prostorno uređenje Dubrovačko-neretvanske županije,

Predlagatelj: Župan,

Rok: II. tromjesečje 2016. godine.

34. II. Ciljane izmjene i dopune Prostornog plana Dubrovačko-neretvanske županije

U svrhu preraspodjele izdvojenih građevinskih područja (izvan naselja) ugostiteljsko-turističke namjene u Općini Ston, te ukidanja zona u Žuljani i Dubravi, kao i planiranja zona na predjelu Dube Stonske Županijska skupština će donijeti II. Ciljane izmjene i dopune Prostornog plana Dubrovačko-neretvanske županije

Nositelj izrade: Upravni odjel za prostorno uređenje i gradnju u suradnji sa Zavodom za prostorno uređenje Dubrovačko-neretvanske županije,

Predlagatelj: Župan,

Rok: II. tromjesečje 2016. godine.

35. Izmjene i dopune Proračuna Dubrovačko-neretvanske županije za 2016. godinu i projekcije za 2017. i 2018.

Sukladno Izvješćima o izvršavanju Proračuna za tekuću godinu Županijskoj skupštini dostavlja se u proceduru Odluka o izmjenama i dopunama Proračuna Dubrovačko-neretvanske županije za 2016. godinu i projekcije za 2017. i 2018., a u skladu s člankom 39. Zakona o proračunu (Narodne novine, broj 87/08., 136/12. i 15/15.).

Nositelj izrade: Upravni odjel za financije,

Predlagatelj: Župan,

Rok: II. i IV. tromjesečje 2016. godine.

36. Izmjene i dopune Financijskog plana Županijske uprave za ceste za 2016. godinu i projekcije za 2017. i 2018.

Temeljem članka 36. Zakona o proračunu (Narodne novine, broj 87/08., 136/12. i 15/15.) Županijska skupština će donijeti Odluku o davanju suglasnosti na izmjene i dopune financijskog plana Županijske uprave za ceste za 2016. godinu i projekcija za 2017. i 2018.

Nositelj izrade: Županijska uprava za ceste DNŽ,

Predlagatelj: Župan,

Rok: II. i IV. tromjesečje 2016. godine.

37. Polugodišnji izvještaj o izvršenju Proračuna Dubrovačko-neretvanske županije za 2016. godinu

Temeljem članka 108. i 109. Zakona o proračunu (Narodne novine, broj 87/08., 136/12. i 15/15.) i članka 15. Pravilnika o polugodišnjem i godišnjem izvještaju o izvršenju proračuna (Narodne novine, broj 24/13.) Županijska skupština prihvaća polugodišnji izvještaj o izvršenju Proračuna za 2016. godinu.

Nositelj izrade: Upravni odjel za financije,

Predlagatelj: Župan,

Rok: III. tromjesečje 2016. godine.

38. Polugodišnji izvještaj o izvršenju financijskog plana Županijske uprave za ceste za 2016. godinu.

Temeljem članka 111. Zakona o proračunu (Narodne novine, broj 87/08., 136/12. i 15/15.) i članka 18. Pravilnika o polugodišnjem i godišnjem izvještaju o izvršenju proračuna (Narodne novine, broj 24/13.) Županijska skupština će donijeti Odluku o davanju suglasnosti na Polugodišnji izvještaj o izvršenju financijskog plana Županijske uprave za ceste za 2016. godinu.

Nositelj izrade: Županijska uprava za ceste DNŽ,

Predlagatelj: Župan,

Rok: III. tromjesečje 2016. godine.

39. Izvješće o radu Župana u prvom polugodištu 2016. godine

Temeljem članka 35b. Zakona o lokalnoj i područnoj (regionalnoj) samoupravi (Narodne novine, broj 33/01., 60/01., 129/05., 109/07., 125/08., 36/09., 150/11. i 144/12. i 19/13.), Župan podnosi Županijskoj skupštini polugodišnje izvješće o radu.

Nositelj izrade: Župan,

Predlagatelj: Župan,

Rok: III. tromjesečje 2016. godine.

40. Izvješće o provedbi programa udruga proisteklih iz Domovinskog rata Dubrovačko-neretvanske županije prema Programu sufinanciranja udruga iz 2015. godine

Sukladno članku 22. Statuta Dubrovačko-neretvanske županije (Službeni glasnik Dubrovačko-neretvanske županije, broj 7/09., 10/10. i 3/13.), Županijska skupština će raspravljati o postignutim rezultatima po Programu sufinanciranja udruga proisteklih iz Domovinskog rata Dubrovačko-neretvanske županije za 2015. godinu.

Nositelj izrade: Upravni odjel za međugeneracijsku solidarnost, branitelje i obitelji,

Predlagatelj: Župan,

Rok: III. tromjesečje 2016. godine.

41. Program rada Savjeta mladih Dubrovačko-neretvanske županije

Sukladno Zakonu o savjetima mladih (Narodne novine, broj 41/14.), Županijska skupština daje suglasnost na prijedlog Programa rada Savjeta mladih Dubrovačko-neretvanske županije.

Nositelj izrade: Upravni odjel za međugeneracijsku solidarnost, branitelje i obitelj

Predlagatelj: Župan

Rok: III. tromjesečje 2016. godine.

42. Izvješće o zdravstvenoj ispravnosti vode za piće u Dubrovačko-neretvanskoj županiji za 2015. godinu

Sukladno članku 22. Statuta Dubrovačko-neretvanske županije (Službeni glasnik Dubrovačko-neretvanske županije, broj 7/09., 10/10. i 3/13.) Skupština Dubrovačko-neretvanske županije razmotrit će Izvješće o zdravstvenoj ispravnosti vode za piće u Dubrovačko-neretvanskoj županiji za 2015. godinu.

Nositelj izrade: Upravni odjel za zdravstvo i socijalnu skrb,

Predlagatelj: Župan,

Rok: III. tromjesečje 2016. godine.

43. Izvješće o radu odjela za prevenciju i izvanbolničko liječenje ovisnosti ZZJZ Dubrovačko-neretvanske županije za 2015. godinu i plan rada za 2016. godinu

Sukladno članku 22. Statuta Dubrovačko-neretvanske županije (Službeni glasnik Dubrovačko-neretvanske županije, broj 7/09., 10/10. i 3/13.), Skupština Dubrovačko-neretvanske županije razmotrit će Izvješće Zavoda za javno zdravstvo, Odjela za prevenciju i izvanbolničko liječenje ovisnosti za 2015. godinu i dati suglasnost na plan rada za 2016. godinu.

Nositelj izrade: Upravni odjel za zdravstvo i socijalnu skrb,

Predlagatelj: Župan,

Rok: III. tromjesečje 2016. godine.

44. Izvješće o organizaciji i financiranju dodatnih medicinskih timova u turističkoj sezoni 2016. godine

Sukladno Zakonu o zdravstvenoj zaštiti (Narodne novine, broj 150/08., 71/10., 139/10., 22/11., 84/11., 154/11., 12/12., 35/12., 70/12., 144/12., 82/13., 159/13., 22/14. i 154/14.), Dubrovačko-neretvanska županija ima zakonsku obvezu uređenja organizacije i financiranja zdravstvene zaštite za vrijeme turističke sezone, o čemu će Županijska skupština razmotriti Izvješće.

Nositelj izrade: Upravni odjel za zdravstvo i socijalnu skrb,

Predlagatelj: Župan,

Rok: IV. tromjesečje 2016. godine.

45. Izvješće o provedbi aktivnosti prevencije štetnih ponašanja djece i mladih na području Dubrovačko-neretvanske županije

Sukladno članku 22. Statuta Dubrovačko-neretvanske županije (Službeni glasnik Dubrovačko-neretvanske županije broj 7/09., 10/10. i 3/13.), Županijska skupština će raspravljati o Izvješću o provedbi aktivnosti prevencije štetnih ponašanja djece i mladih na području Dubrovačko-neretvanske županije

Nositelj izrade: Upravni odjel za međugeneracijsku solidarnost, branitelje i obitelj,

Predlagatelj: Župan,

Rok: IV. tromjesečje 2016. godine.

46. Izvješće o realiziranim kreditnim programima u 2016. godini

Tijekom 2016. godine planira se pokrenuti novi kreditni program, a usporedo je u tijeku realizacija kreditnih programa iz prijašnjih godina (Razvoj, Ruralni razvoj i Mjera 1. - Kreditom do konkurentnosti u suradnji s Ministarstvom poduzetništva i obrta). Izvješće obuhvaća prikaz ukupno zaprimljenih i odobrenih zahtjeva po kreditnim programima, broj ugovora zaključenih s poslovnim bankama, ukupan iznos izdvojen za subvencioniranje kamatne stope i obveze Proračuna Dubrovačko-neretvanske županije za subvencioniranje kamata.

Nositelj izrade: Upravni odjel za turizam, pomorstvo, poduzetništvo i energetiku

Predlagatelj: Župan,

Rok: IV. tromjesečje 2016. godine.

47. Poticanje korištenja obnovljivih izvora energije u Dubrovačko-neretvanske za 2016. godinu

Dubrovačko-neretvanska županija namjerava u suradnji s Fondom za zaštitu okoliša i energetske učinkovitost i u 2016. godini realizirati brojne projekte povećanja energetske učinkovitosti u kućanstvima i zgradama javnog sektora. Dubrovačko-neretvanska županija će subvencionirati projekte korištenja obnovljivih izvora energije u kućanstvima na svom području dodjelom bespovratnih novčanih sredstava vlasnicima kućanstava koji realiziraju projekte posredstvom Fonda za zaštitu okoliša i energetske učinkovitost. Visina iznosa subvencije ovisit će o koeficijentu gospodarske razvijenosti područja na kojem se realiziraju projekti. Županija će i izravno raspisivati natječaje za poticanje korištenja obnovljivih izvora energije ukoliko Fond za zaštitu okoliša i energetske učinkovitost u svom planu predvidi takve modele. Također, nastavit će se energetske certificiranje zgrada javnog sektora

u kojima djeluju institucije kojima je Županija vlasnik i osnivač u svrhu pripreme natječajne dokumentacije za financiranje projekta njihove energetske obnove putem natječaja Fonda za zaštitu okoliša i energetska učinkovitost i međunarodnih natječaja.

Nositelj izrade: Upravni odjel za turizam,
pomorstvo, poduzetništvo i
energetiku

Predlagatelj: Župan,
Rok: IV. tromjesečje 2016. godine.

48. Program javnih potreba u športu Dubrovačko-neretvanske županije za 2017. godinu

Člankom 74. i 76. Zakona o sportu (Narodne novine, broj 71/06., 124/10., 124/11., 86/12. i 94/13.) određeno je da Skupština Dubrovačko-neretvanske županije donosi Program javnih potreba u sportu za 2017. godinu.

Nositelj izrade: Upravni odjel za obrazovanje,
kulturu, znanost i šport i
Zajednica športa Županije,

Predlagatelj: Župan,
Rok: IV. tromjesečje 2016. godine.

49. Program javnih potreba u kulturi Dubrovačko-neretvanske županije za 2016. godinu

Na temelju članaka 2. i 9a. Zakona o financiranju javnih potreba u kulturi (Narodne novine, broj 47/90., 27/93 i 38/09.), Zakona o udrugama (Narodne novine, broj 74/14.), Uredbi o kriterijima, mjerilima i postupcima financiranja i ugovaranja programa i projekata od interesa za opće dobro koje provode udruge (Narodne novine, broj 26/15.), utvrđeno je da Skupština Dubrovačko-neretvanske županije, u suradnji sa članovima Kulturnog vijeća, donosi Program javnih potreba u kulturi za 2016. godinu.

Nositelj izrade: Upravni odjel za obrazovanje,
kulturu, znanost i šport i
članovi Kulturnog vijeća,

Predlagatelj: Župan,
Rok: IV. tromjesečje 2016. godine.

50. Program javnih potreba u tehničkoj kulturi Dubrovačko-neretvanske županije za 2017. godinu

Polazeći od obveza Županije, utvrđenih Zakonom o tehničkoj kulturi (Narodne novine, broj 76/93., 11/94. i 38/09.) da uskladuje interese i poduzima aktivnosti radi ravnomjernijeg razvitka tehničke kulture općina i gradova na njenom području i Županije kao cjeline, Skupština Dubrovačko-neretvanske županije donosi Program javnih potreba u kulturi za 2017. godinu.

Nositelj izrade: Upravni odjel za obrazovanje,
kulturu, znanost i šport i
Zajednica tehničke kulture
Županije,

Predlagatelj: Župan,
Rok: IV. tromjesečje 2016. godine.

51. Program javnih potreba u obrazovanju Dubrovačko-neretvanske županije za 2017. godinu

Na temelju članka 143. Zakona o odgoju i obrazovanju u osnovnoj i srednjoj školi (Narodne novine, broj 87/08., 86/09., 92/10., 105/10., 90/11., 5/12., 16/12., 86/12., 126/12., 94/13. i 152/14.), Skupština Dubrovačko-neretvanske županije donijet će Program javnih potreba u obrazovanju Dubrovačko-neretvanske županije za 2017. godinu.

Nositelj izrade: Upravni odjel za obrazovanje,
kulturu, znanost i šport,

Predlagatelj: Župan,
Rok: IV. tromjesečje 2016. godine.

52. Odluka o izmjenama i dopunama Prostornog plana Dubrovačko-neretvanske županije

U svrhu usklađenja sa Zakonom o prostornom uređenju, te strategijama i programima na razini države, strategijama i planovima na razini županije, revizije ugostiteljsko-turističkih zona, zona obnovljivih izvora energije, prometnih koridora, kulturnih i prirodnih krajolika, akvakulture itd. potrebno je donijeti cjelovite izmjene i dopune Prostornog plana Dubrovačko-neretvanske županije

Nositelj izrade: Upravni odjel za prostorno
uređenje i gradnju u suradnji
sa Zavodom za prostorno
uređenje Dubrovačko-neretvanske
županije,

Predlagatelj: Župan,
Rok: IV. tromjesečje 2016. godine.

53. Program zaštite okoliša Dubrovačko-neretvanske županije

Sukladno odredbama Zakona o zaštiti okoliša (Narodne novine, broj 80/13., 153/13. i 78/15.), Županijska skupština donosi Program zaštite okoliša za četverogodišnje razdoblje, a u roku od šest mjeseci od donošenja Plana zaštite okoliša Republike Hrvatske.

Nositelj izrade: Upravni odjel za zaštitu
okoliša i prirode,

Predlagatelj: Župan,
Rok: IV. tromjesečje 2016. godine.

54. Izvješće o stanju zaštite od požara na području Dubrovačko-neretvanske županije i stanju provedbe Godišnjeg provedbenog plana unaprjeđenja zaštite od požara u 2017. godini

Sukladno članku 13. Zakona o zaštiti od požara (Narodne novine, broj 92/10.) Županijska skupština primit će na znanje Izvješće o stanju zaštite od požara i stanju provedbe Provedbenog plana unaprjeđenja zaštite od požara.

Nositelj izrade: Upravni odjel za poslove
Župana i Županijske skupštine
u suradnji s Vatrogasnom
zajednicom Dubrovačko-neret-
vanske županije,
Predlagatelj: Župan,
Rok: IV. tromjesečje 2016. godine.

55. Godišnji provedbeni plan unapređenja zaštite od požara Dubrovačko-neretvanske županije za 2017. godinu.

Sukladno članku 13. Zakona o zaštiti od požara (Narodne novine, broj 92/10.), Županijska skupština donijet će Godišnji provedbeni plan unapređenja zaštite od požara Dubrovačko-neretvanske županije za 2017. godinu

Nositelj izrade: Upravni odjel za poslove
Župana i Županijske skupštine
u suradnji s Policijskom upra-
vom Dubrovačko-neretvanske
županije,
Predlagatelj: Župan,
Rok: IV. tromjesečje 2016. godine.

56. Analiza stanja i godišnji plan razvoja sustava civilne zaštite Dubrovačko-neretvanske županije

Sukladno članku 17. Zakona o zaštiti i spašavanju (Narodne novine, broj 82/15.), Županijska skupština analizira stanje i Godišnji plan razvoja sustava civilne zaštite Dubrovačko-neretvanske županije.

Nositelj izrade: Upravni odjel za poslove Žu-
pana i Županijske skupštine,
Predlagatelj: Župan,
Rok: IV. tromjesečje 2016. godine.

57. Proračun Dubrovačko-neretvanske županije za 2017. godinu i projekcija za 2018. i 2019. godinu

Sukladno članku 37. i 39. Zakona o proračunu (Narodne novine, broj 87/08., 136/12. i 15/15.) Županijska skupština obvezna je do kraja tekuće godine donijeti Proračun za sljedeću godinu.

Nositelj izrade: Upravni odjel za financije,
Predlagatelj: Župan,
Rok: IV. tromjesečje 2016. godine.

58. Odluka o izvršavanju proračuna Dubrovačko-neretvanske županije za 2017. godinu

Sukladno članku 14. Zakona o proračunu (Narodne novine, broj 87/08., 136/12. i 15/15.) Županijska skupština obvezna je donijeti Odluku o izvršavanju proračuna.

Nositelj izrade: Upravni odjel za financije,
Predlagatelj: Župan,
Rok: IV. tromjesečje 2016. godine.

59. Odluka o davanju suglasnosti na financijski plan Županijske uprave za ceste za 2017. godinu i projekcije za 2018. i 2019.

Temeljem članka 36. Zakona o proračunu (Narodne novine, broj 87/08., 136/12. i 15/15.) Županijska skupština će donijeti Odluku o davanju suglasnosti na financijski plan Županijske uprave za ceste za 2016. godinu i projekcije za 2017. i 2018.

Nositelj izrade: Županijska uprava za ceste
DNŽ,
Predlagatelj: Župan,
Rok: IV. tromjesečje 2016. godine.

60. Program rada Skupštine Dubrovačko-neretvanske županije za 2017. godinu

Temeljem Zakona o lokalnoj i područnoj (regionalnoj) samoupravi i odredbe članka 22. Statuta Dubrovačko-neretvanske županije (Službeni glasnik Dubrovačko-neretvanske županije, broj 7/09., 10/10. i 3/13.) i odredbe članka 76. Poslovnika Skupštine Dubrovačko-neretvanske županije (Službeni glasnik Dubrovačko-neretvanske županije, broj 8/09., 3/13. i 4/14.), Županijska skupština će donijeti Plan rada za sljedeću godinu.

Nositelj izrade: Predsjednik Županijske
skupštine,
Predlagatelj: Predsjednik Županijske
skupštine,
Rok: IV. tromjesečje 2016. godine.

III.

Ostale zadaće

Županijska skupština će raspravljati i odlučivati o svim drugim prijedlozima za donošenje odluka, odnosno drugih akata iz svojih djelokruga, koji sukladno Poslovniku podnesu vijećnici, upravni odjeli i Župan.

IV.

Ovaj Plan rada objavit će se u Službenom glasniku Dubrovačko-neretvanske županije.

KLASA: 023-01/14-02/05
URBROJ: 2117/1-04-15-13
Dubrovnik, 15. prosinca 2015.

Predsjednik
Županijske skupštine
Ivan Margaretić, prof., v.r.

250

Temeljem članka 13. Zakona o zaštiti od požara (Narodne novine, broj 92/10.) i članka 22. Statuta Dubrovačko-neretvanske županije (Službeni glasnik Dubrovačko-neretvanske županije, broj 7/09., 10/10. i 3/13.), a na prijedlog zapovjednika Vatrogasne zajednice Dubrovačko-neretvanske županije, Županijska skupština Dubrovačko-neretvanske županije, na 13. sjednici, održanoj 15. prosinca 2015. godine, donijela je

IZVJEŠĆE**o stanju zaštite od požara na području Dubrovačko-neretvanske županije u 2015. godini****1. Zaštita od požara i vatrogasna djelatnost**

U svrhu zaštite života ljudi i imovine od požara poduzimaju se mjere i radnje za otklanjanje uzroka požara, za sprječavanje nastajanja i širenja požara, za otkrivanje i gašenje požara, za utvrđivanje uzroka požara kao i za pružanje pomoći kod otklanjanja posljedica požara (Zakon o zaštiti od požara, Narodne novine, broj 92/10.).

Vatrogasna djelatnost, kao dio ukupne zaštite od požara, sudjelovanje je u provedbi preventivnih mjera zaštite od požara i eksplozija, gašenje požara i spašavanje ljudi i imovine ugroženih požarom i eksplozijom, pružanje tehničke pomoći u nezgodama i opasnim situacijama, te obavljanje i drugih poslova u nesrećama, ekološkim i inim nesrećama (Zakon o vatrogastvu, Narodne novine, broj 139/04.).

Vatrogasna djelatnost je stručna i humanitarna djelatnost od interesa za Republiku Hrvatsku. U Republici Hrvatskoj jedinice lokalne samouprave (općine i gradovi) dužne su ustrojiti operativne vatrogasne postrojbe, a za organiziranost, opremljenost i intervencijsku spremnost istih odgovoran je županijski vatrogasni zapovjednik.

Zadaće Vatrogasne zajednice Dubrovačko-neretvanske županije (dalje u tekstu: Zajednice) su organiziranje cjelokupnog vatrogasnog sustava za učinkovitu provedbu vatrogasne djelatnosti i razvoj vatrogasnog sustava sukladno gospodarskom i tehnološkom razvoju društva, provedba mjera za ujednačavanje stupnja zaštite od požara na cijelom području Županije, te preventivno djelovanje u pogledu smanjenja rizika od nastajanja požara i drugih nesreća.

2. Posebnosti Dubrovačko-neretvanske županije

Prostor od 1790 km², najjužniji je dio teritorija Republike Hrvatske koji pripada Dubrovačko-neretvanskoj županiji, a podijeljen je u 22 jedinice lokalne samouprave s 235 naselja u kojima živi 122000 stanovnika.

Zbog uskog, izduženog, otočnog, poluotočnog i drugom državom presječeno područja zahtjevno je organizirati vatrogasnu operativu, pogotovo što se tijekom ljetne sezone potrebe povećavaju. Kad se uzme u obzir da od 235 naselja u županiji samo 16 ima više od 1000 stanovnika, a da čak 200 naselja ima manje od 500 stanovnika vidljivo je koliko je nedovoljan demografski potencijal za «pokrivanje» cijelog područja osposobljenim vatrogascima.

Tijekom ljetnih mjeseci u urbanim područjima povećava se broj stanovnika, međutim u ruralnim područjima to napučivanje je izražajnije budući dolazi do višestrukog povećanja broja stanovnika u odnosu na domicilno stanovništvo radi čega je rizik od izbijanja požara i veći. Rješavanje svake pa i najmanje neprilike ili nezgode u manjim mjestima ovisi o pomoći lokalnih vatrogasnih postrojbi.

Općine, gradovi i Županija donijele su procjene ugroženosti i planove zaštite od požara. Područje Županije pokriveno organiziranom vatrogasnom službom.

Županija je temeljem, iskustva tijekom protekle požarne sezone, izvršila usklađivanje svih podataka u važećem planu zaštite od požara, a održani su i pripremni radni sastanci.

Stanovnici kao i posjetitelji Dubrovačko-neretvanske županije poštuju strogu zabranu paljenja vatre na otvorenom tijekom ljetnih mjeseci. Ni sporadična paljenja ne mogu pokvariti disciplinirano ponašanje. Tek neka od tih paljenja prerastaju u požare. Stoga Županija, iako duboko u području koje je izuzetno ugroženo požarima raslinja, ima najmanji broj požara raslinja od svih županija. Tijekom zimskih mjeseci svako paljenje treba prijaviti vatrogascima ili policiji i tu postoji visoki stupanj poštivanja Odluke o provođenju posebnih mjera zaštite od požara na području Dubrovačko-neretvanske županije.

Na području Dubrovačko-neretvanske županije zaštićeno je ili potencijalno vrijedno za zaštitu 68 područja prirodne baštine. Prema stupnju zaštite do sada su zaštićena 42 prirodno vrijedna područja. Potencijalno vrijednih za zaštitu je 25 prirodnih područja. U cilju sustavne zaštite od požara Zajednica poduzima maksimalne napore kako bi se sačuvalo cijelo područje Županije, a prioritet predstavlja zaštićena prirodna baština koja zauzima 29,90% prostora kopna Županije, dakle skoro trećinu prostora.

Plan motrenja, čuvanja i ophodnje te mjere zabrane nekontroliranog i neovlaštenog pristupa i boravka na prostorima ili građevinama za razdoblje visokog indeksa ili vrlo visokog indeksa opasnosti od nastanka požara u 2015. godini za područje Županije izrađen je na način da

pokriva sve prostore jedinica lokalne samouprave (općina/gradova) u koje su ujedno uključene površine Hrvatskih šuma, Nacionalnog parka Mljet, Parka prirode Lastovsko otočje, Rezervata Lokrum, Arboretuma Trsteno i zaštićenih prirodnih vrijednosti kojima upravlja Javna ustanova za upravljanje zaštićenim prirodnim vrijednostima na području Dubrovačko-neretvanske županije.

Područje Dubrovačko-neretvanske županije pokriveno je vatrogasnim postrojbama s 24-satnim dežurstvom na 24 lokacije. Na 8 lokacija to obavljaju javne vatrogasne postrojbe, a na jednoj lokaciji zajedno dežuraju s Državnom intervencijskom postrojbom, s tim da Državne intervencijske postrojbe dežuraju na 4 lokacije, na 8 lokacija dežuraju dobrovoljna vatrogasna društva, na 2 mjesta dežuraju vatrogasci pravnih osoba i na 2 mjesta vatrogasne postrojbe u gospodarstvu.

Zračne vatrogasne snage po potrebi se lociraju na zračnoj luci Dubrovnik - Čilipi, a inače se nalaze na udaljenosti od 45 minuta leta (zračna baza Zemunik - Zadar).

Vatrogasne postrojbe raspoređene su na području Županije, a uvježbane su da u zoni izbijanja požara, u najkraćem mogućem roku, interveniraju svim raspoloživim snagama.

U odnosu na druge dijelove Hrvatske, pa i šire, u prostoru naše Županije neke posebnosti zahtijevaju dodatne mjere i radnje po pitanju organizacije vatrogastva, kao najvažnijeg dijela sustava zaštite i spašavanja:

- Turizam, kao glavna gospodarstvena grana juga Hrvatske povećava obveze zbog prisutnosti ponegdje i višestruko uvećanog broja stanovnika, turista, kako mogućih izazivača požara tako i potencijalno ugroženih osoba.
- Karakteristične tople zime s dosta oborina i izrazite ljetne suše, koje za posljedicu imaju visok udio zimzelene vegetacije podložne požarima i vjetrovi, koji daju biljeg vremenu i klimi, te tako pojačavaju opasnost od požara raslinja.
- Zaštićeni dijelovi prirodne baštine obuhvaćaju 29,9% kopnenog dijela Županije.
- Opasne tvari u količinama koje pripadaju rizičnoj skupini, a nalaze se na području doline Neretve u lučkim i drugim tranzitnim terminalima.
- Požari raslinja, koji nošeni sjevernim vjetrovima preko dugačke državne granice s Bosnom i Hercegovinom ugrožavaju priobalje Županije (ukupno 164 km ili 8% kopnene granice Republike Hrvatske).

Obrana od požara organizirana je kroz 6 javnih vatrogasnih postrojbi, 44 dobrovoljna

vatrogasna društva i 1 državnom intervencijskom postrojbom, s tim što se tijekom ljetnih mjeseci organiziraju pojačanja sezonskim privremenim vatrogasnim postrojbama i sezonskim vatrogascima. Sve te postrojbe, tijekom najvećeg požarnog opterećenja, obavljaju 24 satno operativno dežurstvo na čak 24 lokacije (za usporedbu milijunski Zagreb ima 5 ispostava).

Područje Županije teritorijalno je organizirano u 5 gradova i 17 općina, a po broju stanovnika je na 15. mjestu, od 20 hrvatskih županija. U Županiji 9 gradova i općina graniči s Bosnom i Hercegovinom, a od toga 1 općina graniči i sa Crnom Gorom. Županija graniči s 1 općinom u Crnoj Gori, a u Bosni i Hercegovini s 1 općinom u Republici Srpskoj, i 4 općine u Federaciji Bosne i Hercegovine, od kojih 3 pripadaju jednom, a 1 drugom županiji/kantonu. Područje uzduž južne granice u Bosni i Hercegovini je slabo naseljeno, odnosno uglavnom nenaseljeno, a u inače malo sela, nakon rata živi malo, uglavnom starijih ljudi. Navedeni podaci izuzetno su važni zbog složenosti provođenja Sporazuma između Vlade Republike Hrvatske i Vijeća ministara Bosne i Hercegovine o suradnji u zaštiti od prirodnih i civilizacijskih katastrofa. Sličan sporazum, također je, potpisan i sa Crnom Gorom.

Sporazumom su uređeni okvirni uvjeti suradnje:

- planiranje i provedba preventivnih mjera za zaštitu od poplava, potresa, požara, plovidbenih nezgoda, radioloških opasnosti te industrijskih i drugih civilizacijskih katastrofa,
- međusobno obavještavanje o opasnostima, nastanku i posljedicama katastrofa,
- međusobna pomoć pri zaštiti, spašavanju i uklanjanju posljedica katastrofa,
- obrazovanje i osposobljavanje pripadnika civilne zaštite, vatrogasaca i drugih pripadnika spasilačkih službi i stručnjaka za zaštitu i spašavanje kroz informativne sastanke, tečajeve, obuke, seminare i drugo, te organiziranje i obavljanje zajedničkih vježbi za zaštitu i spašavanje, razmjena znanstvenih i tehničkih podataka, te drugih dokumenata bitnih za zaštitu od katastrofa, suradnja pri razvitku i proizvodnji opreme za spašavanje.

Danas je prelazak granice vatrogasnim snagama bitno pojednostavljen zahvaljujući obostrano dobroj suradnji i korištenjem mogućnosti koje dozvoljava primjena Sporazuma o pograničnom prometu između Bosne i Hercegovine i Republike Hrvatske.

Republika Hrvatska je zainteresirana za učinkovito gašenje požara već na području Bosne

i Hercegovine jer time sprječava štete na crnogoričnom raslinju koje je osjetljivije na požare i zainteresirana je zbog turističkog kontinuiteta koji spada u strateške interese.

Općine i gradovi u Republici Hrvatskoj, svatko u svome dijelu, između obveza zaštite od požara ugrađuje i mjere koje se dotiču granice. Skupština Dubrovačko-neretvanske županije donijela je Program mjera zaštite od požara pograničnog područja koji koordinira aktivnosti zaštite od požara. Program obuhvaća izgradnju novih i održavanje postojećih protupožarnih putova, izgradnju novih i održavanje postojećih protupožarnih vodovodnih sustava, ozelenjivanje opožarenih površina, nadzor prostora, preventivno-operativne vatrogasne aktivnosti i tako dalje.

3. Vatrogasna infrastruktura

Na području Županije ima 9 vatrogasnih domova (od kojih su 3 neprimjerena za dotičnu postrojbju) i 14 vatrogasnih spremišta (privremena zamjena vatrogasnim domovima).

Vatrogasne postrojbe raspolažu sa 111 vatrogasnih vozila razne namjene (izviđačko-zapovjedna, navalna, tehnička, autocisterne, vozila za gašenje šumskih požara i dr).

U našoj Županiji djeluje 6 javnih vatrogasnih postrojbi (profesionalnih) i 44 dobrovoljnih vatrogasnih društava.

Vatrogasne postrojbe općina i gradova sačinjavaju ukupno 158 profesionalnih vatrogasaca u javnim vatrogasnim postrojbama, 44 profesionalnih vatrogasaca u dobrovoljnim vatrogasnim društvima, 740 operativnih vatrogasaca (članova je više).

Gradovi i općine sami financiraju svoje vatrogasce, osim u gradovima Dubrovniku, Pločama, Metkoviću i općinama Konavle, Mljet i Dubrovačko primorje, gdje profesionalne vatrogasce financira Republika Hrvatska.

Na prostoru Županije djeluje i jedna Državna intervencijska postrojba, popunjavana tijekom protupožarne sezone i domicilnim profesionalnim vatrogascima.

Na 4 lokacije u Županiji i to na Korčuli, Pelješcu, Lastovu i Mljetu tijekom ljetne protupožarne sezone organiziraju se sezonske interventne vatrogasne postrojbe, s tim da se one na Korčuli, Pelješcu i Mljetu popunjavaju domicilnim profesionalnim vatrogascima, a na Lastovu s vatrogascima iz kontinentalnog dijela Republike Hrvatske.

Sukladno Zakonu o vatrogastvu (Narodne novine, broj 106/99., 117/01., 36/02., 96/03., 139/04., 174/04., 38/09., 80/10.) i Pravilniku o minimumu tehničke opremljenosti i sredstava za

rad određenih vatrogasnih postrojbi dragovoljnih vatrogasnih društava (Narodne novine, broj 91/02.) te ostalim zakonskim propisima, vatrogasne postrojbe potrebno je kontinuirano opremiti propisanom opremom.

4. Ugroženost od požara raslinja

Karakteristika vatrogasnih intervencija u našoj Županiji su da se sve intervencije, bilo na stambenim, privrednim ili prometnim objektima nimalo ne razlikuju od intervencija koje obavljaju vatrogasne postrojbe u sredinama s istim brojem stanovnika. Te su intervencije u pravilu daleko kraće vremenske trajnosti i s manje uključenih vatrogasaca u odnosu na intervencije na otvorenom s raslinjem. Požari raslinja iziskuju daleko veći broj vatrogasaca po događaju i veće vremensko angažiranje. Uz to, ti požari su u pravilu sezonskog karaktera što otežava kontinuitet organiziranosti, jer se iz relativno umjerene potrebe, u određenom vremenskom periodu sve treba pretvoriti u jako zahtjevan ustroj i brojnost. Najzahtjevnije i najbrojnije intervencije su upravo u ljetnom sušnom periodu.

5. Požari raslinja uz državnu granicu

Tijekom 2015. godine bilo je nekoliko manjih vatrogasnih intervencija na području uz državnu granicu s Bosnom i Hercegovinom i Crnom Gorom, te je obavljano povremeno izviđanja s kopna, radi uvida u stanje većeg požara u Bosni i Hercegovini koji se približavao državnoj granici. Predstavnici Zajednice su, zajedno s predstavnicima vatrogasnih postrojbi Grada Dubrovnika, općina Dubrovačko primorje, Župa dubrovačka, Konavle i grada Metkovića organizirali više radnih sastanaka s predstavnicima Bosne i Hercegovine, uključujući i obilazak čitavog pograničnog područja, a radi poboljšanja operativnog djelovanja vatrogasnih snaga u pograničnom području, kojom prilikom im je donirana manja količina vatrogasne opreme.

U 2015. godini a području naše Županije nije bilo velike opasnosti od širenja požara s područja Bosne i Hercegovine i Crne Gore iako su sve preventivne aktivnosti obavljene.

6. Program aktivnosti u provedbi posebnih mjera zaštite od požara od interesa za RH u 2015. godini

Zajednica se aktivno uključila u realizaciju Programa aktivnosti u provedbi posebnih mjera zaštite od požara od interesa za Republiku Hrvatsku u 2015. godini (Narodne novine, broj 36/15.) u dijelu u kojem su vatrogasne zajednice županija navedene kao izvršitelji ili sudionici zadataka.

Stožer zaštite i spašavanja Dubrovačko-neretvanske županije na sjednici, održanoj 24. travnja

2015. godine donio je Plan rada Stožera zaštite i spašavanja za protupožarnu sezonu 2015. godine, Financijski plan osiguranih sredstava za provođenje zadaća iz područja zaštite od požara za 2015. godinu, Plan operativne provedbe programa aktivnosti zaštite od požara u Dubrovačko-neretvanskoj županiji u 2015. godini, Plan aktivnog uključivanja svih subjekata zaštite od požara u Dubrovačko-neretvanskoj županiji i Prijedlog pogodnih lokaliteta i prostora radi uspostave odgovarajućih zapovjednih mjesta kod zapovijedanja i koordinacije u gašenju požara sukladno odredbama Plana intervencija kod velikih požara otvorenoga prostora na teritoriju Republike Hrvatske (Narodne novine, broj 25/01.).

U izvještajnom razdoblju Vatrogasna zajednica Dubrovačko-neretvanske županije i Državna uprava za zaštitu i spašavanje, Sektor za vatrogastvo, održali su više zajedničkih radnih sastanaka, a poradi što bolje međusobne suradnje i što učinkovitijeg djelovanja vatrogasnih snaga prilikom svih vrsta intervencija.

7. Izvršenje Plana operativne provedbe Programa aktivnosti zaštite od požara u Dubrovačko-neretvanskoj županiji u 2015. godini

Na području naše Županije bilo je angažirano, dodatno obučeno i opremljeno 202 sezonska vatrogasaca, s tim što je iz Programa aktivnosti Vlade Republike Hrvatske financirano 50% troškova sezonskih vatrogasaca (bruto plaća), ali najviše do 3.000,00 kuna po sezonskom vatrogascu mjesečno, a 50% troškova sezonskih vatrogasaca osigurala su jedinice lokalne samouprave.

Sezonski vatrogasci bili su angažirani od 1. lipnja do 30. rujna. Sezonski vatrogasci bili su raspoređeni po vatrogasnim postrojbama i to kako slijedi: Pojezerje 3, Slivno 4, Opuzen 4, Kula Norinska 2, Metković 1, VZG Ploče 12, JVP Metković 7, Ston 10, Putniković 13, Janjina 1, Trpanj 5, Kuna 8, Orebić 13, Viganj 1, Korčula 26, Lumbarda 5, Blato 13, Vela Luka 11, Lastovo 6, Mljet 1, JVP Dubrovačko primorje 2, Slano 4, Župa dubrovačka 9, VZO Konavle 13, Čilipi 2, VZG Dubrovnika 18, Zaton 1, JVP Dubrovački vatrogasci 7. Sezonski vatrogasci dali su izuzetno velik doprinos uspješnosti vatrogasnih intervencija, a za istaknuti je da su sudjelovali na svim intervencijama na svom području i gotovo na svim većim intervencijama izvan svoga područja. Opremanje sezonskih vatrogasaca obavljeno je putem domicilnih dobrovoljnih vatrogasnih društava uz veliku pomoć Zajednice. Svi sezonski vatrogasci prethodno su obavili liječničke preglede te završili obuku za vatrogasca po Programu za

osposobljavanje vatrogasaca u dobrovoljnim vatrogasnim društvima koju je provela Zajednica. Prije početka požarne sezone otklonjeni su nedostaci na vozilima, opremi i tehnici potrebnoj za djelovanje na požarima.

8. Intervencije vatrogasnih postrojbi

Požarno opasna sezona 2015. godine bila je puno zahtjevnija nego 2014. godine, što je rezultiralo većim brojem vatrogasnih intervencija otvorenog prostora, dok je pod utjecajem vremenskih neprilika bilo i tehničkih intervencija i sudjelovanja vatrogasaca u poplavama.

Zračne snage su bile pozvane radi gašenja požara raslinja na više intervencija, s tim da posebno napominjemo da su u razdoblju od 22. srpnja do 15. kolovoza 2015. godine zračne snage bile stacionirane u zračnoj luci Dubrovnik i svakodnevno intervenirale na velikim požarima.

9. Zahtjevnije intervencije vatrogasnih postrojbi

Od zahtjevnijih intervencija ističu se tri velika požara otvorenog prostora, jedan u općini Smokvica, jedan na području općina Orebić i Janjina (Trstenik i šire) i jedan na području općine Ston (Ponikve).

Požar na području Smokvice izbio je 18. srpnja 2015. godine. U gašenje požara odmah su se uključile sve vatrogasne snage s otoka Korčule, a angažirane su i zračne snage. Naknadno su se uključile sve raspoložive snage s područja cijele Županije, a došla je i pomoć DIP Dubrovnik, Split, Zadar i Šibenik.

Požar kod Trstenika izbio je 20. srpnja 2015. godine u kasnim večernjim satima, te su uz domicilne vatrogasne snage na požar upućene i izvanredne iz Splitsko-dalmatinske, Šibensko-kninske, Zadarske i Karlovačke županije. Tijekom sljedećeg dana u akciju gašenja požara uključile su se i zračne snage.

Požar kod Ponikava izbio je 21. srpnja u kasnim noćnim satima, uz angažirane vatrogasne snage s poluotoka Pelješca i Dubrovačko-neretvanske županije u gašenje požara uključile su se i snage DIP-a Zadar, Šibenik i dislokacija Karlovačke županije, kao i zračne snage. Na ovo požarište upućeni su i vatrogasci iz Grada Zagreba, Zagrebačke, Krapinsko-zagorske, Bjelovarsko-bilogorske, Međimurske i Varaždinske županije.

Sva tri ova velika požara proglašena su ugašenim 17. kolovoza 2015. godine, a za vrijeme ovih požara zabilježeni su i manji na području cijele Županije, što je zahtijevalo dodatni napor vatrogasnih snaga, koje su morale djelovati odmah u začetku požara kako ne bi došlo do širenja.

Zabilježene su zahtjevne intervencije zbog poplava na području Grada Dubrovnika, Općine Dubrovačko primorje i poluotoka Pelješca.

Od tehničkih intervencija najzahtjevnije su bile intervencije u prometnim nezgodama, posebice u onima u kojima je bilo teško ozlijeđenih i smrtno stradalih osoba. Vatrogasne postrojbe su svojim brzim i stručnim intervencijama dale ogroman doprinos da tragične posljedice ovih prometnih nesreća budu što manje.

Tijekom 2015. godine izvršeno je osposobljavanje za zvanje vatrogasac u dobrovoljnim vatrogasnim društvima Župa Dubrovačka, Kuna, Žuljana, Putniković, Trpanj, Ston, Primorje, Komin, Ploče, Vela Luka, Lumbarda, Orebić, Cavtat, Čilipi, Gruda, Dubravka, Blato, Korčula, Kula Norinska i Metković. Obuku je uspješno završilo 80 polaznika.

U izvještajnom razdoblju vatrogasne postrojbe su obavile više od 6.000 prijevoza vode pučanstvu i drugim subjektima.

10. Značajnije vatrogasne vježbe na području Dubrovačko-neretvanske županije

Tijekom 2015. godine održano je više vatrogasnih vježbi na području cijele Dubrovačko-neretvanske županije. Od značajnijih možemo izdvojiti vježbe u Kuli Norinskoj, općini Konavle, gradu Ploče, gradu Dubrovnik, na otoku Korčuli i poluotoku Pelješcu, kao i obuku vatrogasaca za (teoretski i praktični dio) desantiranje i prijevoz helikopterom. U svakom dobrovoljnom vatrogasnom društvu je, po završetku osposobljavanja za zvanje vatrogasca, izvršena provjera stečenog znanja - praktična vježba gašenja požara otvorenog prostora.

11. Izvješće o provedbi Godišnjeg provedbenog plana unaprjeđenja zaštite od požara za 2015. godinu

Upravni odjel za poslove Župana i Županijske skupštine uputio je jedinicama lokalne samouprave i ostalim izvršiteljima Godišnjeg provedbenog plana unaprjeđenja zaštite od požara za 2015. dopis o obvezi njegova provođenja i donošenja vlastitih godišnjih provedbenih planova unaprjeđenja zaštite od požara.

U Dubrovačko-neretvanskoj županiji dio Godišnjeg provedbenog plana unaprjeđenja zaštite od požara, a koji se odnosi na nabavu vatrogasne opreme provodio se temeljem Javnog poziva za prikupljanje prijave za dodjelu sredstava vatrogasnim postrojbama s područja Dubrovačko-neretvanske županije. Za unaprjeđenje zaštite od požara na području Dubrovačko-neretvanske županije izdvojeno je 100.000,00 kuna, a za nabavu nedostajuće vatrogasne opreme. Sukladno Programu aktivnosti

u provedbi posebnih mjera zaštite od požara od interesa za Republiku Hrvatsku izdvojeno je dodatnih 430.000,00 kuna.

Gradovi i općine s područja Dubrovačko-neretvanske županije nisu izvijestili o nemogućnosti provedbe ili problemima u provedbi godišnjih provedbenih planova unaprjeđenja zaštite od požara za 2015. godinu, iako je dinamika realizacije godišnjih provedbenih planova bila određena raspoloživim financijskim sredstvima.

12. Zaključak

1. Sve jedinice lokalne samouprave moraju ispoštovati odredbe vlastitih procjena i planova zaštite od požara, a to se u prvom redu odnosi na osnivanje i opremanje procenom i planom utvrđenog broja vatrogasnih postrojbi, te osigurati planirani broj osposobljenih i propisanom osobnom zaštitnom opremom opremljenih vatrogasaca.

2. Sustavno raditi na nabavi neophodne i nedostajuće vatrogasne opreme (oprema za opasne tvari, oprema za potrese, vatrogasna vozila, tehnička sredstva, osobna zaštitna oprema) i izgradnji vatrogasnih domova i spremišta te skrbiti o stručnom usavršavanju pripadnika vatrogasnih postrojbi (stručni seminari, vatrogasne vježbe, vatrogasna natjecanja).

3. Poradi žurnih intervencija (vatrogasnih i drugih) ubrzati izgradnju mreže helikodroma na području Županije.

4. Županija, gradovi i općine trebaju u svojim proračunima za 2016. godinu osigurati financijska sredstva sukladno odredbama Zakona o vatrogastvu (Narodne novine, broj 106/99., 117/01., 36/02., 96/03., 139/04., 174/04., 38/09., 80/10.) obvezama iz Programa aktivnosti u provedbi posebnih mjera zaštite od požara od interesa za Republiku Hrvatsku u 2016. godini i vlastitim procjenama i planovima zaštite od požara.

KLASA: 214-01/15-01/23

URBROJ: 2117/1-04-15-03

Dubrovnik, 15. prosinca 2015.

Predsjednik
Županijske skupštine
Ivan Margaretić, prof., v.r.

251

Temeljem članka 13. Zakona o zaštiti od požara (Narodne novine, broj 92/10.), Procjene ugroženosti od požara i tehnoloških eksplozija Dubrovačko-neretvanske županije, KLASA: 214-01/11-01/22, URBROJ: 2117/1-04-11-4, članka 22.

Statuta Dubrovačko-neretvanske županije (Službeni glasnik Dubrovačko-neretvanske županije, broj 7/09., 10/10. i 3/13.) te uz sudjelovanje Policijske uprave dubrovačko-neretvanske i zapovjednika Vatrogasne zajednice Dubrovačko-neretvanske županije, Skupština Dubrovačko-neretvanske županije, na 13. sjednici, održanoj 15. prosinca 2015. godine, donijela je

Godišnji provedbeni plan unaprjeđenja zaštite od požara Dubrovačko-neretvanske županije za 2016. godinu

I.

Godišnji provedbeni plan unaprjeđenja zaštite od požara Dubrovačko-neretvanske županije za 2016. godinu (u daljnjem tekstu Plan) donosi se radi unaprjeđenja i boljeg planiranja zaštite od požara na području Dubrovačko-neretvanske županije (u daljnjem tekstu Županije).

II.

Ovim Planom određuje se prijedlog organizacijskih i tehničkih mjera nužnih za unaprjeđenje zaštite od požara na području Županije, a sukladno činjeničnom stanju utvrđenom u Procjeni ugroženosti od požara i tehnoloških eksplozija Dubrovačko-neretvanske županije.

III.

Za učinkovito i uspješno djelovanje vatrogasaca od trenutka uzbunjivanja i početka intervencije do lokaliziranja i gašenja požara, potrebno je, sukladno pravilima vatrogasne struke, kontinuirano raditi na povezivanju u jedinstveni sustav dojave požara ili nekog drugog događaja, a u cilju što bržeg prosljeđivanja informacija zapovjednicima svih vatrogasnih snaga na području Županije. Potrebno je utvrditi nužan broj stabilnih, mobilnih i prijenosnih radio uređaja za potrebe svih operativnih vatrogasnih snaga na području Županije te osigurati učinkoviti rad vatrogasnih operativnih centara.

Izvršitelji: gradovi i općine s područja Županije, pravne osobe koje imaju vatrogasne postrojbe, Vatrogasna zajednica Dubrovačko-neretvanske županije

IV.

Odredbe Pravilnika o uvjetima za vatrogasne pristupe (Narodne novine, broj 35/94., 55/94. i 142/03.) i Pravilnika o hidrantskoj mreži za gašenje požara (Narodne novine, broj 8/06.) primjenjuju se za sve zahvate i izradu dokumenata prostornog uređenja. Izuzetno je važno, organizirano nadzirati dostupnost vatrogasnim vozilima i vatrogascima do nadzemnih hidranata i vatrogasnih pristupa. Vanjske podzemne hidrante,

zatrpane različitim materijalima, potrebno je pronaći i osigurati mogućnost njihovog korištenja za potrebe gašenja požara, a u ulicama gdje je razmak između vanjskih hidranata veći od propisanog potrebno je ugraditi nadzemne hidrante na propisanom razmaku. Na mjestu podzemnih hidranata, prilikom rekonstrukcije mjesne vodovodne mreže, ugraditi nadzemne hidrante, sukladno odredbama Pravilnika o hidrantskoj mreži za gašenje požara, te redovito ispirati vanjsku hidrantsku mrežu u svim naseljima jedinica lokalne samouprave s područja Županije, u cilju onemogućavanja začepljenja hidranata. Potrebno je također kontrolirati tlak i količinu vode u vanjskoj hidrantskoj mreži za gašenje požara u svim naseljima na području Županije, najmanje jedan put godišnje.

Izvršitelji: gradovi i općine s područja Županije, pravne osobe koje se bave djelatnošću javne vodoopskrbe

V.

U cilju onemogućavanja nastanka i širenja požara osnovne preventivne mjere u planiranju prostora trebaju, uz ostalo, sadržavati te zadovoljavati sljedeće uvjete:

- zoniranje - utvrđivanje namjene prostora te temeljem prihvaćenih metoda za utvrđivanje požarnih sektora unutar zona, utvrđivanje zona zaštite s požarnim zaprekama, odnosno vatrobranim pojasevima. Vatrobrani pojasevi mogu biti slobodni prostori gdje nije dozvoljena gradnja (ulice, parkovi) te prirodne zapreke (rijeka, potoci, jezera);
- u svrhu sprječavanja širenja požara na susjedne građevine, građevina mora biti udaljena od susjednih građevina najmanje 4 m ili manje, ako se dokaže uzimajući u obzir požarno opterećenje, brzinu širenja požara, požarne karakteristike materijala građevina, veličinu otvora na vanjskim zidovima građevina i dr. da se požar neće prenijeti na susjedne građevine ili mora biti odvojena od susjednih građevina požarnim zidom vatrootpornosti najmanje 90 min., koji u slučaju da građevina ima krovnu konstrukciju (ne odnosi se na ravni krov vatrootpornosti najmanje 90 min.) nadvisuje krov građevine najmanje 0,5 m ili završava dvostranom konzolom iste vatrootpornosti dužine najmanje 1 m ispod pokrova krovništa, koji mora biti od negorivog materijala najmanje na dužini konzole;
- radi omogućavanja spašavanja osoba iz građevina i gašenja požara na građevini i

otvorenom prostoru, građevina mora imati vatrogasni pristup prema Pravilniku o uvjetima za vatrogasne pristupe (Narodne novine, broj 35/94., 55/94., 142/03.), a prilikom gradnje ili rekonstrukcije vodoopskrbnih mreža mora se, ukoliko ne postoji, predvidjeti vanjska hidrantska mreža. Ovo se posebno odnosi na zaštićene dijelove prirode, za koje je potrebno donijeti procjene ugroženosti i planove zaštite sukladno posebnim propisima i na iste zatražiti suglasnost Ministarstva unutarnjih poslova. Ovu zaštitu je potrebno planirati na šumskim i poljoprivrednim područjima koja neposredno okružuju gradska naselja, da se tijekom požarne sezone onemogućiti zahvaćanje istih s otvorenih prostora. Na ovim površinama je potrebno predvidjeti provođenje svih preventivnih mjera zaštite od požara, sukladno pozitivnim hrvatskim propisima, uvažavajući sve specifičnosti ove županije;

- u slučaju planiranja skladišta i postrojenja zapaljivih tekućina i plinova, te eksploziva, pridržavati se pozitivnih hrvatskih propisa;
- kod objekata, gdje se radi o turističkom području, potrebno je ispoštovati odredba Pravilnika o zaštiti ugostiteljskih objekata (Narodne novine, broj 100/99.);
- kod gradnje i projektiranja visokih objekata obvezno primijeniti Pravilnik o tehničkim normativima za zaštitu visokih objekata od požara (SL SFRJ 7/84), a koji se primjenjuje članak 20. Zakona o tehničkim zahtjevima za proizvode i ocjeni sukladnosti (Narodne novine, broj 80/13., 14/14.);
- obvezno obratiti pažnju na to da se na mjestima i trasama kuda prolaze dalekovodi ne dopusti gradnja objekata.

Izvršitelji: upravna tijela koja se bave izdavanjem dokumenata prostornog uređenja i gradnje gradova i općina s područja Dubrovačko-neretvanske županije i Dubrovačko-neretvanske županije

VI.

Prilikom prijevoza opasnih tvari cestovnim prometnicama na području Županije potrebno se strogo pridržavati Zakona o prijevozu opasnih tvari (Narodne novine, broj 79/07.) i Odluke o određivanju parkirališnih mjesta i ograničenjima za prijevoz opasnih tvari javnim cestama (Narodne novine, broj 114/12.) kao i ostalih propisa o sigurnosti prometa na cestama. Sukladno točki IX. navedene Odluke parkirališna mjesta potrebno je obilježiti odgovarajućim

oznakama, prometnim znakovima i opremom te o tome putem medija obavijestiti javnost.

Izvršitelji: Županijska uprava za ceste Dubrovačko-neretvanske županije

VII.

Sukladno Pravilniku o zaštiti šuma od požara (Narodne novine, broj 33/14.) jedinice lokalne samouprave s područja Županije moraju sastaviti popis šuma i šumskog zemljišta u vlasništvu fizičkih osoba, uz pripadajuće pregledne zemljovide i po stupnjevima opasnosti od šumskog požara.

Izvršitelji: pravne osobe koje temeljem posebnih propisa gospodare i upravljaju šumama i šumskim zemljištima te gradovi i općine na čijem području se nalaze šume i šumska zemljišta koji su u vlasništvu šumoposjednika

VIII.

U svrhu edukacije pučanstva i turista, a naročito školske djece, za što bolju i djelotvorniju prevenciju nastanka šumskih požara tijekom cijele godine, a posebice tijekom mjeseca svibnja, potrebno je pripremiti i provoditi različite promidžbene programe sa ciljem prevencije nastanka šumskih požara.

Izvršitelji: Vatrogasna zajednica Dubrovačko-neretvanske županije, nadležna upravna tijela gradova i općina s područja Dubrovačko-neretvanske županije i Dubrovačko-neretvanska županija

IX.

Poljoprivredno zemljište mora se obrađivati uz primjenu agrotehničkih mjera kojima se propisuje njegovo korištenje na način da se ne umanjuje njegova vrijednost. Tijekom korištenja poljoprivrednog zemljišta obavezno je uređivanje i održavanje rudina, živica i međa, poljskih putova (po mogućnosti za prolaz vatrogasnih vozila) i kanala. Potrebno je uklanjati suhe biljke nakon provedbe agrotehničkih mjera u trajnim nasadima najkasnije do 1. lipnja tekuće godine te suhe biljne ostatke nakon žetve ili berbe najkasnije u roku od 15 dana. Pri spaljivanju otpada na području privatnih šuma i poljoprivrednog zemljišta potrebno je osigurati neophodnu opremu i sredstva za gašenje.

Izvršitelji: gradovi i općine, vlasnici i korisnici šuma i poljoprivrednog zemljišta s područja Županije

X.

Prije početka požarne sezone vlasnici i korisnici zapuštenog poljoprivrednog zemljišta koji

graniči sa šumama dužni su čistiti od vegetacije rubni pojas, preoravanjem ili drukčije, u širini od 5 metara. Prilikom sanacije opožarenih površina inzistira se na sadnji biljaka pirofobnih svojstava te zamjena četinjača autohtonim pionirskim listaćama.

Izvršitelji: vlasnici i korisnici poljoprivrednog zemljišta s područja Županije

XI.

Prosjeke na trasama dalekovoda potrebno je redovito čistiti od niskog raslinja i to u širini od 25 metara ispod 110 kV, 10 metara ispod 35 kV, a 5 metara ispod 10 kV dalekovoda te sjeći stabla koja bi mogla pasti na žice dalekovoda. Neizostavno je čišćenje posječenih ostataka biljaka ispod dalekovoda.

Izvršitelj: Hrvatska elektroprivreda d.d.

XII.

Od izuzetne je važnosti kontinuirano, a posebice pred početak i tijekom požarne sezone, održavati pojaseve uz nerazvrstane prometnice na području Županije.

Izvršitelji: gradovi i općine s područja Županije

XIII.

Javna ustanova za upravljanje zaštićenim prirodnim vrijednostima na području Dubrovačko-neretvanske županije u područjima zaštićenim sukladno Zakonu o zaštiti prirode (Narodne novine, broj 80/13.) će provoditi preventivne mjere zaštite od požara, ukoliko budu propisane Programom aktivnosti u provedbi posebnih mjera zaštite od požara od interesa za Republiku Hrvatsku za 2016. godinu. Javna ustanova će provoditi preventivne mjere zaštite od požara za zaštićena područja razvrstana u II. b kategoriju ugroženosti od požara sukladno Zakonu o zaštiti od požara (Narodne novine, broj 92/10.) i Pravilniku o razvrstavanju građevina, građevinskih dijelova i prostora u kategorije ugroženosti od požara (Narodne novine, broj 62/94. i 32/97.) definirane Procjenom ugroženosti od požara i tehnoloških eksplozija te Planom zaštite od požara.

Izvršitelj: Javna ustanova za upravljanje zaštićenim prirodnim vrijednostima na području Dubrovačko-neretvanske županije

XIV.

Za potrebe intervencija pripadnika vatrogasnih postrojbi s područja Županije, shodno financijskim mogućnostima, potrebno je kontinuirano nabavljati opremu i sredstva namijenjena za vatrogasne

intervencije. Financijska sredstva za nabavu vatrogasne opreme i sredstava namijenjenih za vatrogasne intervencije isplatit će se vatrogasnim postrojbama, a po provedenom pozivu za dostavu prijava. Odluku o rasporedu sredstava pojedinim vatrogasnim postrojbama donijet će Župan uz savjetovanje sa županijskim vatrogasnim zapovjednikom.

Izvršitelj: Dubrovačko-neretvanska županija

XV.

Sredstva za provedbu Plana osigurana su u Proračunu Dubrovačko-neretvanske županije za 2016. godinu, Razdjel 1. Upravni odjel za poslove Župana i Županijske skupštine, Glava 3. Stručna služba za poslove Župana i Županijske skupštine - Godišnji provedbeni plan unaprjeđenja zaštite od požara.

XVI.

Godišnji provedbeni planovi unaprjeđenja zaštite od požara jedinica lokalne samouprave na području Županije donose se na temelju ovoga Plana.

XVII.

Ovaj Plan stupa na snagu 1. siječnja 2016. godine, a objavit će se u Službenom glasniku Dubrovačko-neretvanske županije.

KLASA: 214-01/15-01/24

URBROJ: 2117/1-04-15-03

Dubrovnik, 15. prosinca 2015.

Predsjednik
Županijske skupštine
Ivan Margaretić, prof., v.r.

252

Temeljem članka 17. Zakona o sustavu civilne zaštite (Narodne novine, broj 82/15.) i članka 22. Statuta Dubrovačko-neretvanske županije (Službeni glasnik Dubrovačko-neretvanske županije, broj 7/09., 10/10. i 3/13.), Županijska skupština Dubrovačko-neretvanske županije na 13. sjednici održanoj 15. prosinca 2015. godine, donijela je

Analizu stanja i Godišnji plan razvoja sustava civilne zaštite na području Dubrovačko-neretvanske županije

1. Općenito o sustavu civilne zaštite

Civilna zaštita je sustav organiziranja sudionika, operativnih snaga i građana za ostvarivanje zaštite i spašavanja ljudi, životinja, materijalnih i

kulturnih dobara i okoliša u velikim nesrećama i katastrofama i otklanjanja posljedica terorizma i ratnih razaranja. Civilna zaštita je od javnog interesa za Republiku Hrvatsku i za sigurnost Republike Hrvatske. Novim Zakonom o sustavu civilne zaštite (Narodne novine, broj 82/15.) u pravni poredak Republike Hrvatske prenosi Direktiva 2012/18/EU Europskog parlamenta i Vijeća od 4. srpnja 2012. o kontroli opasnosti od velikih nesreća koje uključuju opasne tvari, o izmjeni i kasnijem stavljanju izvan snage Direktive Vijeća 96/82/EZ (Tekst značajan za EPG) (SL L 197, 24. 7. 2012.). Člankom 17. navedenog Zakona propisano je da u ostvarivanju prava i obveza u području civilne zaštite predstavnička tijela jedinica lokalne i područne (regionalne) samouprave u postupku donošenja proračuna razmatraju i usvajaju godišnju analizu stanja i godišnji plan razvoja sustava civilne zaštite s financijskim učincima za trogodišnje razdoblje te smjernice za organizaciju i razvoj sustava koje se razmatraju i usvajaju svake četiri godine. Slijedom navedenog, a po prikupljenim izvješćima sudionika sustava civilne zaštite Analiza stanja sustava civilne zaštite na području Dubrovačko-neretvanske županije sadrži važnije podatke o aktivnostima operativnih snaga civilne zaštite i ostalih predstavnika žurnih službi.

2. Procjena ugroženosti stanovništva, materijalnih i kulturnih dobara i okoliša od katastrofa i velikih nesreća i Plan zaštite i spašavanja Dubrovačko-neretvanske županije

Procjena ugroženosti stanovništva, materijalnih i kulturnih dobara je polazni dokument za izradu planova zaštite i spašavanja za područje Dubrovačko-neretvanske županije, operativnih planova i planova civilne zaštite. Procjenom ugroženosti Dubrovačko-neretvanske županije razrađuju se moguće ugroze stanovništva, materijalnih i kulturnih dobara i okoliša od opasnosti, nastanka i posljedica katastrofa i velikih nesreća, te od ratnih razaranja i terorizma, potrebna sredstva za zaštitu i spašavanje te njihova spremnost za djelovanje u zaštiti i spašavanju.

Skupština Dubrovačko-neretvanske županije, održana 3. srpnja 2015. godine, donijela je Procjenu ugroženosti stanovništva, materijalnih i kulturnih dobara i okoliša od katastrofa i velikih nesreća Dubrovačko-neretvanske županije usklađenu s Pravilnikom o metodologiji za izradu procjena ugroženosti i planova zaštite i spašavanja (Narodne novine, broj 30/14. i 67/14.). Plan zaštite i spašavanja Dubrovačko-neretvanske županije sastoji se od planova djelovanja po mjerama zaštite i spašavanja sa zadaćama svakog nositelja, čijim ostvarivanjem se osigurava usklađeno djelovanje operativnih snaga u

aktivnostima zaštite i spašavanja na određenom području.

3. Postrojbe civilne zaštite specijalističke namjene

Dubrovačko-neretvanska županija u proteklom je razdoblju skupnom i pojedinačnom opremom opremala postrojbe civilne zaštite. U proteklom razdoblju nabavljeno je stotinu poljskih kreveta, dvadeset kaciga namijenjenih spašavanju iz ruševina te dva kompleta hidrauličnih podupirača za spašavanje iz ruševina od čega jedan smješten u JVP Dubrovačko primorje kako bi, u slučaju potresa, lako bio dostupan područjima primorskih, peljeških, neretvanskih i korčulanskih gradova i općina. Drugi komplet smješten je u skladištu civilne zaštite Dubrovačko-neretvanske županije na Gorici Svetog Vlaha. Osim postrojbi civilne zaštite za spašavanje iz ruševina i logistiku navedenim kompletom koristit će se i vatrogasne postrojbe Vatrogasne zajednice Grada Dubrovnika, u suradnji s vatrogasnim postrojbama s područja općina Župa dubrovačka i Konavle, a uzimajući u obzir da bi upravo pripadnici vatrogasnih postrojbi s navedenog područja bili među prvim pripadnicima operativnih snaga koje bi reagirale u slučaju potresa na seizmički aktivnom području Dubrovačko-neretvanske županije. Navedena oprema kompatibilna je s opremom susjednih zemalja (Italija, Austrija) i već postojećom opremom na području Republike Hrvatske kako bismo u slučaju potrebe raspolagali sa što više opreme potrebne za spašavanje iz ruševina te zadovoljava europske standarde. Civilna zaštita Dubrovačko-neretvanske županije raspolaže i s devet šatora raspoređenih u dobrovoljnim vatrogasnim društvima u nekoliko mjesta Dubrovačko-neretvanske županije. Postrojba civilne zaštite za spašavanje na vodi raspolaže s dvije ekipe pripadnika opremljenih svom potrebnom opremom. Ekipe su smještene na području Grada Dubrovnika i Grada Metkovića, a potrebnu opremu za rad postrojbe u slučaju potrebe na raspolaganje daje Ronilački savez Dubrovačko-neretvanske županije temeljem godišnjih sporazuma o suradnji na području zaštite i spašavanja. Najmnogobrojnija postrojba civilne zaštite je postrojba za logistiku kojoj su na zapovjednim mjestima članovi Županijske udruge HVIDR-a koja s Dubrovačko-neretvanskom županijom također sklapa godišnje sporazume o suradnji na području zaštite i spašavanja.

4. Stožer zaštite i spašavanja

Stožer zaštite i spašavanja je stručno, operativno i koordinativno tijelo za provođenje mjera i aktivnosti civilne zaštite u velikim nesrećama i katastrofama. Stožer zaštite i spašavanja Dubro-

vačko-neretvanske županije sastao se nekoliko puta:

- veljača 2015. godine (stanje sustava zaštite i spašavanja na području Dubrovačko-neretvanske županije, realizacija europskih projekata iz područja zaštite i spašavanja koje provodi Dubrovačko-neretvanska županija, imenovanje članova Stožera zaštite i spašavanja);
- travanj 2015. godine (Plan rada Stožera zaštite i spašavanja Dubrovačko-neretvanske županije za protupožarnu sezonu 2015. godine, Plan operativne provedbe Programa aktivnosti u provedbi posebnih mjera zaštite od požara u Dubrovačko-neretvanskoj županiji u 2015. godini, Plan aktivnog uključenja svih subjekata zaštite od požara u Dubrovačko-neretvanskoj županiji, Prijedlog pogodnih lokaliteta i prostora radi uspostave odgovarajućih zapovjednih mjesta kod zapovijedanja i koordinacije u gašenju požara sukladno odredbama Plana intervencija kod velikih požara otvorenoga prostora na teritoriju Republike Hrvatske, Financijski plan osiguranih sredstava za provođenje zadaća iz područja zaštite od požara u 2015. godini);
- srpanj 2015. godine (stanje zaštite od požara na području Dubrovačko-neretvanske županije, pripravnost operativnih snaga zaštite i spašavanja u slučaju ekstremnih vremenskih uvjeta tijekom ljetnih mjeseci, predstavljanje projekta HOLISTIC);
- srpanj - kolovoz 2015. godine (Stožer zaštite i spašavanja zasjedao je kontinuirano i na nekoliko lokacija u vremenskom razdoblju od 20. srpnja do 6. kolovoza, a radi požara velikih razmjera na Korčuli i Pelješcu);
- prosinac 2015. godine (planirana sjednica na temu pripravnosti za zimske uvjete na području Dubrovačko-neretvanske županije).

Stožer zaštite i spašavanja Dubrovačko-neretvanske županije, u užem se sastavu, sastajao se također nekoliko puta tijekom proteklog razdoblja s obzirom da nisu zabilježene okolnosti koje bi zahtijevale sazivanje punog sastava Stožera.

5. Međunarodna suradnja na području civilne zaštite

Dubrovačko-neretvanska županija uspješno je sudjelovala u europskom projektu ADRIARadNet. Riječ ADRIA u nazivu projekta predstavlja programsko područje na kojem se realizira projekt, riječ Rad predstavlja instalaciju četiriju radara na programskom području: dva u Italiji,

jedan u Albaniji te jedan na području Dubrovačko-neretvanske županije, na području Grada Dubrovnika, na Žarkovici. Riječ NET označavala je svojevrsnu mrežu koja će se koristiti za razmjenu podataka prikupljenih putem instaliranih radara kako bi tako, nakon obrade, bili dostupni na zajedničkoj web platformi te omogućili pokrivanje srednjeg i južnog Jadrana kvalitetnijim meteorološkim podacima. Na Žarkovici je, kao konačni cilj projekta instaliran mini hidrometeorološki radar, prvi meteorološki radar na području srednjeg i južnog Jadrana. Dubrovačko-neretvanska županija sudjeluje i u projektu HOLISTIC čije su glavne smjernice protupožarna zaštita i mjerenje utjecaja seizmičke aktivnosti na zgrade od javnog interesa na području Dubrovačko-neretvanske županije. Bolja zaštita od požara postići će se instalacijom video nadzora na trima lokacijama: jezeru Kuti, NP Mljet i Osojniku), postavljanju automatskog panela za izračun rizika od požara na Petki te postavljanju GPS sustava na najmanje 5 vozila Vatrogasne zajednice Dubrovačko-neretvanske županije. Uspješnom realizacijom dijela projekta koji se tiče potresa tijekom jednogodišnjeg razdoblja pratila se seizmička aktivnost na području Dubrovačko-neretvanske županije i njezin utjecaj na tridesetak zgrada koje su određene kao zgrade od strateškog interesa. Rezultati će biti objavljeni u posebnom dokumentu na dvadesetak strana koji će, zajedno sa sličnim dokumentima ostalih partnera uključenih u projektne aktivnosti usmjerene prema zaštiti od potresa, biti kao tzv. Zelena knjiga uručen predstavnicima Europske komisije, a kao preporuka za poboljšanje zakonodavstva koje uređuje pitanja prostornog planiranja i gradnje. Predložak za Zelenu knjigu predložio je projektni tim Dubrovačko-neretvanske županije što su ostali partneri jednoglasno prihvatili. Oba projekta sufinancirana su putem Instrumenta predpristupne pomoći IPA ADRIATIC CBC 2007-2013. U predstojećem razdoblju i dalje je potrebno sudjelovati u razradi i prijavljivanju projektnih ideja sa ciljem izgradnje i poboljšanja sustava zaštite i spašavanja na svom području.

6. Zavod za javno zdravstvo Dubrovačko-neretvanske županije

Zavod za javno zdravstvo Dubrovačko-neretvanske županije osim svoje osnovne uloge, briga za zdravlje i unaprjeđenje zdravlja ljudi u Županiji, također sudjeluje u aktivnostima iz područja zaštite i spašavanja ljudi. Cilj takvih aktivnosti je spriječiti nastanak i širenje bolesti pučanstva na području županije, a i šire.

Hidrična epidemija stanovnika u Dubrovačko-neretvanskoj županiji vodovodnom vodom sa izvorišta Butina.

Od 1.6. do 10.6.2015. god. zabilježena je hidrična epidemija stanovnika u Dubrovačko-neretvanskoj županiji koji koriste vodovodnu vodu sa izvorišta Butina (u mjestima Otrić-Seoci, Kobiljača, Spilice, Crpala, Staševica). Vodovodom gospodari poduzeće Komunalno Vrgorac d.o.o. U sklopu redovnog monitoringa zdravstvene ispravnosti vode za piće Zavod za javno zdravstvo Dubrovačko-neretvanske županije u uzorku uzetom 1.6.2015. na lokaciji OŠ Otrić Dubrave dokazao je kako analizirani uzorak ne udovoljava uvjetima Zakona o vodi za ljudsku potrošnju. Epidemiološkim izvidima i anketama na terenu djelatnici Zavoda saznaju o pojavi većeg broja oboljelih sa stomačnim tegobama (povraćanje i proljevi) i postavljaju sumnja na hidričnu epidemiju te se stanovnicima daje preporuka da vodovodnu vodu ne koriste za piće, a vlasniku vodovoda Komunalno d.o.o. Vrgorac su preporučene i pojačane mjere kontrole SRK (slobodnog rezidualnog klora) u cijeloj vodovodnoj mreži kao i veći broj uzoraka vode na laboratorijske analize. Ukupan broj oboljelih iznosio je 153 osobe na području Dubrovačko-neretvanske županije koji koriste vodovodnu vodu sa izvorišta Butina. Kako istu vodovodnu vodu koriste i stanovnici Splitsko-dalmatinske županije (dio mjesta oko grada Vrgorca) u isto vrijeme zabilježena je hidrična epidemija u tim mjestima s ukupno 120 oboljelih. Djelatnici Zavoda za javno zdravstvo Dubrovačko-neretvanske županije i Nastavnog zavoda za javno zdravstvo Split zajedničkim mjerama nadzora zdravstvene ispravnosti vode za piće i preporukama stanovništvu u sprječavanju kasnijeg širenja ove hidrične epidemije kontaktnim putem uspješno su zaustavili ovu hidričnu epidemiju 10.6.2015. Vlasniku vodovoda su naložene mjere na otklanjanju nedostataka vodovodne mreže (zone sanitarne zaštite, izrada kanalizacijskoga sustava u mjestu koje je u neposrednoj blizini izvorišta, nabava automatskog klorinatora i bolja kontrola SRK u vodovodnoj mreži).

Nastavak mjera za sprječavanje unosa karantenske bolesti ebola

Nastavak pojačanih mjera nadzora nad sprječavanju unosa virusa ebola kako u Republici Hrvatske, tako i u našoj županiji započelih u travnju 2014. godine. Tijekom 2015. godine u epidemiji je zabilježen veliki broj oboljelih i umrlih osoba u afričkim zemljama (Gvineji, Liberiji, Sierra Leone i Nigeriji). Kako je epidemija registrirana i urbanim sredinama u

tim afričkim zemljama (veći gradovi) zbog migracije stanovništva u njima (radnici, turisti) došlo je do unosa virusa i oboljelih i na druge kontinente (Amerika, Europa) gdje je također došlo i do smrtnih slučajeva od ove bolesti. Kako naša Županija spada u županije gdje je migracija putnika (turista) jako velika preko zračne luku i velikih krucera, postojala je realna opasnost i za unos toga virusa i u našu Županiju. Zbog toga Zavod nastavlja sa stalnim upoznavanjem medicinskih djelatnike u Županiji na mogućnost pojave ove bolesti. Nastavlja se i održavanje redovitih sastanaka koordinacijskog tijela u Županiji gdje se raspravlja o postupcima u slučaju dolaska putnika iz zemalja gdje ima ebola kao i načinu zbrinjavanja eventualno oboljele osobe od ebola na prostoru naše Županije.

U koordinacijskom tijelu nalaze se predstavnici svih ustanova koji bi bili uključeni u zbrinjavanju takvih putnika (granična sanitarna inspekcija, OB Dubrovnik, Zavod za javno zdravstvo, Zavod za hitnu medicinu i djelatnici MUP-a). Sudionici sastanka su upoznati sa svojim zaduženjima i postupcima u takvim slučajevima. Zavod je nabavio i neophodnu opremu pri pružanju takve intervencije (zaštitna odjela, pregače, maske, viziri i dr.). 1. veljače 2015. nakon ilegalnog ulaza, četiri osobe iz Liberije zadržane su u policijskoj postaji Gruda. Djelatnici Zavoda su prema Postupniku Ministarstva zdravlja Upute za postupanje s legalnim i ilegalnim putnicima iz zemalja u kojima ima ebola u epidemiološkom izvidu obavili zdravstveni nadzor i procijenili rizik za moguće širenje ebola. Budući je prošlo više od 21 dan od potencijalne izloženosti virusu ebola kod četvero Liberijaca, a trenutno nisu imali nikakvih simptoma bolesti koji bi upućivali na ebolu, rizik da su bili zaraženi virusom ebola bio je zanemariv. Ipak zbog sumnje na istinitost njihovih podataka, propisan je pasivni nadzor u trajanju od 21 dan, tj. javljanje epidemiologu u slučaju pojave simptoma bolesti. Naložene su i mjere dezinfekcije prostora gdje su ilegalni putnici boravili. Nastanak ove karantenske bolesti u našoj županiji, a i u Republike Hrvatske tijekom 2015. godine nije zabilježen.

Mjere za sprječavanje unosa MERS-a

Bliskoistočni respiratorni sindrom «Middle East Respiratory Syndrome» (MERS) je virusna bolest dišnog sustava koju uzrokuje coronavirus nazvan «Middle East Respiratory Syndrome Coronavirus» (MERS-CoV). MERS-CoV je beta coronavirus, otkriven 2012. g. u Saudijskoj Arabiji, drugačiji od ostalih coronavirusa do sada poznatih u ljudi. Većina ljudi zaraženih MERS-CoV ima tešku

akutnu respiratornu bolest s visokom temperaturom, kašljem i zaduhom, ali neki imaju i simptome blage respiratorne bolesti. MERS-CoV se širi među ljudima koji su u bliskom kontaktu

Od travnja 2012. do 21. srpnja 2015. g. u SZO-u je zabilježeno 1.392 slučaja infekcije ljudi s novom vrstom koronavirusa tzv. MERS-CoV. Zemlja s najvećim brojem oboljelih je Saudijska Arabija (1.048), a zatim slijede druge zemlje Bliskog Istoka (Jordan, Ujedinjeni Arapski Emirati, Katar). Neke europske zemlje prijavile su slučajeve kod putnika iz tih krajeva. Među ostalim zemljama ističe se Južna Koreja koja je tijekom 2014. g. u epidemiji u svojoj zemlji zabilježila 185 slučajeva. Od ukupnih 1.392 slučaja, umrlo je 538 ljudi, što čini letalitet od 39%.

Republika Hrvatska je uvela mjere pojačanog nadzora nad sprječavanju unosa koronavirusa u zemlju. Dana 19. lipnja 2015. zaprimili smo dojavu iz HZJZ-a o potrebi zdravstvenog nadzora nad putnicom iz Južne Koreje koja je prije polaska na put bila u kontaktu s oboljelim od MERS-a. Odrađeni nadzor je pokazao kako putnica nema simptome bolesti, te joj je ukinut zdravstveni nadzor budući je prošlo razdoblje maksimalne inkubacije.

Epidemiološki izvid mogućeg prihvatnog centra za migrante na poluotoku Prevlaka

Na dan 27. rujna 2015. na poziv Stožera za zaštitu i spašavanje Dubrovačko-neretvanske županije djelatnici Zavoda za javno zdravstvo Dubrovačko-neretvanske županije obavili su izvid prostora na poluotoku Prevlaka i upoznali se sa pripremnim radnjama na poluotoku koje se odvijaju za mogući prihvata migranata. Budući da su trenutno bili u tijeku opsežni radovi čišćenja objekata i okolnih prostora predloženo je niz mjera kako bi objekti za smještaj, vodoopskrbu, isporuka zdravstveno ispravne hrane, dispoziciju fekalnih i otpadnih tvari, potrošnju materijala za osobnu higijenu udovoljili osnovnim higijensko-sanitarnim uvjetima za prihvata mogućih migranata. Kako je u međuvremenu odbačena mogućnost prihvata migranata na toj lokaciji Zavod nije provodio nikakve aktivnosti koje su bile planirane u tom pogledu.

Nastavak mjera u sprječavanju pojave i širenja denga groznice u županiji

Podsjećamo u 2010. god. prvi put su registrirane oboljele osobe od denga groznice na području naše Županije (do sada u Hrvatskoj bili su zabilježeni samo importirani slučajevi ove bolesti).

U borbi protiv ove bolesti koja može biti i smrtonosna, ali i imati znatne negativne utjecaje na turizam u našoj Županiji nastavljeno je s

provodjenjem preventivnih i protuepidemijskih mjera. Kako je glavni vektor u prijenosu ove bolesti tigrast komarac (prisutan i na području naše Županije) to je i cilj ovih preventivnih mjera njegovo suzbijanje koje se provodi mjerama preventivnih dezinfekcija. Te mjere sukladno Zakonu o zaštiti pučanstva od zaraznih bolesti obvezne su provoditi sve jedinice lokalnih uprava (gradovi i općine), a Zavod za javno zdravstvo vršiti stručni nadzor tih mjera.

Kao i prethodnih godina jedan dio gradova i općina ozbiljno je shvatio važnost ovih mjera i u granicama svojih mogućnosti ih provodi, dok jedan dio gradova i općina i na opetovane savjete Zavoda ne provodi mjere preventivne dezinfekcije na svom području. Sa time smo upoznali i nadležne institucije sanitarnih inspekcija.

Osim toga Zavod kontinuirano upoznaje pučanstvo o mjerama za sprječavanje ove bolesti i mjerama suzbijanja komaraca. Te aktivnosti se provode putem redovitih medijskih nastupa (radio postaje, TV, tiskovine, letci i web stranice Zavoda).

Sezonska gripa

U sklopu zaštite pučanstva od ove bolesti u sezoni 2014./2015. god. Zavod za javno zdravstvo Dubrovačko-neretvanske županije distribuirao je cjepivo protiv gripe svim cjepiteljima na području Županije. U Dubrovačko-neretvanskoj županiji u sezoni 2014./2015. ukupno je cijepljeno 4498 osoba protiv gripe, najmanje u posljednjih 15 godina. Najviše cijepljenih osoba je u kategoriji osoba starijih od 65 godina. Tako se nastavlja trend lošijeg odaziva na cijepljenje protiv gripe što je posljedica nastavka medijske kampanje protiv cijepjenja i senzacionalističkih natpisa i nastupa u vezi cjepiva. Nastavak lošijeg odaziva zabilježen je u cijeloj Hrvatskoj, a ne samo u Dubrovačko-neretvanskoj županiji.

Provedba programa obveznog cijepjenja

U provedbi i nadzoru Programa obveznog cijepjenja dojenčadi, male, predškolske i školske djece na području naše Županije kao i u cijeloj Hrvatskoj počinje se sve više osjećati trend odbijanja cijepjenja. Tzv. antivakcionalni pokreti putem senzacionalističkih i neznanstvenih natpisa gotovo u svim medijima stvaraju zbunjivanje javnosti i cijepjenje prikazuju kao nešto što je nepotrebno i štetno. Posljedica takvih istupa je da jedan broj roditelja odbija ili odgađa cijepjenje svoje djece. Sve to imalo je utjecaja na nešto manji cjepni obuhvat i u našoj Županiji. Potrebno je zbog toga da svi oni uključeni u provedbi Programa obvezne imunizacije što više informiraju i educiraju roditelje, školsku djecu i odraslu populaciju o korisnosti cijepjenja, poslje-

dicama zbog odbijanja cijepljenja kao i rizicima za nastanak nus pojava nakon cijepljenja. U svemu tome treba uložiti još više rada, truda i vremena koristeći sva medicinska znanja i iskustva o cijepljenju. To se nastoji postići i učestalim medijskim nastupima (tiskanim, elektroničnim, web stranicama Zavoda) čiji je cilj ukazivati na važnosti cijepljenja kao najbolje preventivne mjere u sprječavanju nastanka i širenja zaraznih bolesti.

24-satna pripravnost

U organizaciji rada Zavod za javno zdravstvo Dubrovačko-neretvanske županije je i stalna pripravnost (24-satna) Službe za epidemiologiju koja u suradnji s ostalim službama Zavoda (Služba za zdravstvenu ekologiju i Služba za mikrobiologiju) je u mogućnosti aktivno sudjelovati u akcijama zaštite i spašavanja ljudi čiji je cilj očuvanje zdravlja ljudi i sprječavanje nastanka i širenja bolesti pučanstva u Županiji.

7. Vatrogastvo i zaštita od požara na području Dubrovačko-neretvanske županije

Požarno opasna sezona 2015. godine bila je puno zahtjevnija nego 2014. godine, što je rezultiralo većim brojem vatrogasnih intervencija otvorenog prostora, dok je pod utjecajem vremenskih neprilika bilo i tehničkih intervencija i sudjelovanja vatrogasaca u poplavama. Zračne snage su bile pozvane radi gašenja požara raslinja na više intervencija, s tim da posebno napominjemo da su u razdoblju od 22. srpnja do 15. kolovoza 2015. godine zračne snage bile stacionirane u zračnoj luci Dubrovnik i svakodnevno intervenirale na velikim požarima. Od zahtjevnijih intervencija ističu se tri velika požara otvorenog prostora, jedan u općini Smokvica, jedan na području općina Orebić i Janjina (Trstenik i šire) i jedan na području općine Ston (Ponikve). Požar na području Smokvice izbio je 18. srpnja 2015. godine. U gašenje požara odmah su se uključile sve vatrogasne snage s otoka Korčule, a angažirane su i zračne snage. Naknadno su se uključile sve raspoložive snage s područja cijele Županije, a došla je i pomoć DIP Dubrovnik, Split, Zadar i Šibenik. Požar kod Trstenika izbio je 20. srpnja 2015. godine u kasnim večernjim satima, te su uz domicilne vatrogasne snage na požar upućene izvanredne dislokacije iz Splitsko-dalmatinske, Šibensko-kninske, Zadarske i Karlovačke županije. Tijekom sljedećeg dana u akciju gašenja požara uključile su se i zračne snage. Požar kod Ponikve izbio je 21. srpnja u kasnim noćnim satima, uz angažirane vatrogasne snage s poluotoka Pelješca i Dubrovačko-neretvanske županije u gašenje požara uključile su se i snage DIP-a Zadar, Šibenik i dislokacija Karlovačke županije, kao i

zračne snage. Na ovo požarište upućeni su i vatrogasci iz Grada Zagreba, Zagrebačke, Krapinsko-zagorske, Bjelovarsko-bilogorske, Međimurske i Varaždinske županije. Sva tri ova velika požara proglašena su ugašenim 17. kolovoza 2015. godine, a za vrijeme ovih požara zabilježeni su i manji na području cijele Županije, što je zahtijevalo dodatni napor vatrogasnih snaga, koje su morale djelovati odmah u začetku požara kako ne bi došlo do širenja.

8. Hrvatska gorska služba spašavanja

Hrvatska gorska služba spašavanja nacionalna je, stručna, humanitarna i neprofitna udruga. Prema Zakonu o sustavu civilne zaštite (Narodne novine, broj 82/15.) i Zakonu o Hrvatskoj gorskoj službi spašavanja (Narodne novine, broj 179/06.) temeljna zadaća Hrvatske gorske službe spašavanja je upravo spašavanje unesrećenih u planinskim područjima, stijenama, speleološkim objektima, strmim i teško prohodnim terenima, te spašavanje u nesrećama koje se dogode u posebno teškim vremenskim prilikama. Na području Dubrovačko-neretvanske županije osnovane su dvije stanice Hrvatske gorske službe spašavanja: Stanica Dubrovnik i Stanica Orebić.

Stanica Dubrovnik

Hrvatska gorska služba spašavanja - Stanica Dubrovnik na području Dubrovačko-neretvanske županije sudjelovala je, prema dostavljenom izvješću, izdvojila je sljedeće aktivnosti usmjerene na poslove zaštite i spašavanja.

U razdoblju od početka 1. prosinca 2014. pa do 1. listopada 2015. HGSS stanica Dubrovnik je odradila niz aktivnosti predviđenih planom rada. U stanici je trenutačno 25 aktivnih članova i 7 članova u pričuvnom sastavu što čini 32 člana ukupno.

HGSS stanica Dubrovnik tijekom prosinca 2014. godine nije imala akcija. U periodu od 1. siječnja do 1. listopada 2015. odradila je ukupno 16 akcija u kojima je bila nositelj. Tijekom 20 akcija je sudjelovao 81 član i utrošeno je 323 čovjek-sati. Kroz taj period direktno je spašeno 19 osoba i 1 životinja. U potražnim akcijama su sudjelovala dva potražna tima u sastavu spašavatelj-vodič i potražni pas.

Također HGSS stanica Dubrovnik je djelovala i izvan svog područja pokrivanja, na poziv drugih stanica pa je tu odradeno ukupno 12 akcija.

Osim akcija obavezno treba spomenuti i aktivnosti koje obuhvaćaju tečajeve u organizaciji HGSS-a, rad sa novim članovima, dežurstva, stanične vježbe, vježbe s drugim dežurnim službama, pokazne vježbe, predavanja u vrtićima i ostalo gdje spadaju stručni i radni sastanci,

demonstracije i slično. U prosincu 2014. godine je odrađeno 15 aktivnosti u kojima su sudjelovala 364 člana i utrošeno je 4205 čovjek-sati. U posebnu kategoriju spadaju redoviti sastanci kojih je u prosincu 2014. bilo 4 i kroz 2015. godinu 37 sastanaka.

Stanica Orebić

Hrvatska gorska služba spašavanja - Stanica Orebić akcije iz područja zaštite i spašavanja u prosincu 2014. godine i 2015. godine putem dostavljenog izvješća je razvrstala u dvije kategorije: potražne akcije i akcije spašavanja i aktivnosti usmjerene na zaštitu ljudskih života, materijalnih, kulturnih i prirodnih dobara.

Tijekom promatranog razdoblja pripadnici Hrvatske gorske službe spašavanja Stanice Orebić imali su ukupno 21 potražnu akciju i akciju spašavanja koje su se odnosile na pronalazak izgubljenih osoba i pružanje hitne medicinske pomoći unesrećenim osobama na teško pristupačnim terenima.

9. Područni ured za zaštitu i spašavanje Dubrovnik

Državna uprava za zaštitu i spašavanje je samostalna, strukovna i upravna organizacija u Republici Hrvatskoj koja priprema, planira i rukovodi operativnim snagama te koordinira djelovanje svih sudionika zaštite i spašavanja. Državna uprava za zaštitu i spašavanje djeluje putem 20 područnih ureda na području Republike Hrvatske. U područnim uredima ustrojeni su: Županijski centar 112 i Odjel za preventivu, planiranje i nadzor. U područnim uredima Osijek, Zagreb, Rijeka i Split ustrojeni su i odjeli za zaštitu i spašavanje. U područnim uredima Split, Zadar, Šibenik i Dubrovnik ustrojene su i državne intervencijske postrojbe.

Temeljne zadaće područnih ureda:

- koordinacija operativnih snaga zaštite i spašavanja županije, gradova i općina,
- rukovodi operativnim snagama civilne zaštite u aktivnostima zaštite i spašavanja,
- inspekcijski nadzor i predlaže mjere za otklanjanje uočenih nedostataka,
- usklađenje planova postupanja zaštite i spašavanja i praćenja izvršenja u slučajevima proglašenja katastrofe,
- pružanje stručne pomoći tijelima lokalne i područne (regionalne) samouprave.

Županijski centar 112, za analizu sustava zaštite i spašavanja, dostavio je iscrpne podatke isključivo iz svoje evidencije, a koji su razvrstani u četiri vrste događaja I. razine:

- Složene događaje
- Sigurnosne događaje
- Vatrogasne događaje i
- Medicinske događaje.

Složeni događaji

Složeni događaji razvrstani su u 7 događaja

II. razine s podacima kako slijedi:

- Traganje i spašavanje (traganje i spašavanje na kopnu ili otoku, traganje i spašavanje na moru, traganje i spašavanje na rijeci ili jezeru) - ukupno 42 akcija traganja i spašavanja.
- Onečišćenje okoliša (onečišćenje mora, onečišćenje zraka, onečišćenje tla, onečišćenje rijeke i jezera) - ukupno 24 događaja.
- Epidemiološka i sanitarna zbrinjavanja (bolest ljudi, bolest životinja, odlaganje otpada, zbrinjavanje domaćih životinja, zbrinjavanje divljači, zbrinjavanje strogo zaštićene svojte) - ukupno 20 zbrinjavanja.
- Prirodne nesreće (poplave, potres bez žrtava ili oštećenja, olujno nevrijeme i/ili tuča, snježne nepogode ili poledica, klizišta i/ili odroni) - ukupno 207 događaja.
- Nesreće i kvarovi ili radovi na kritičnoj infrastrukturi (nesreće ili kvarovi u postrojenjima električne energije, nesreće i kvarovi u postrojenjima vode, nesreće i kvarovi u postrojenjima odvodnje, nesreće i kvarovi u postrojenjima plina, nesreće i kvarovi u postrojenjima informatike i telekomunikacija) - ukupno 69 događaja.
- Obavijesti i upozorenja (obavijesti/upozorenja za javnost, najava vremenskih nepogoda, obavijest zdravstvenim institucijama) - ukupno 30 obavijesti i upozorenja
- Vježbe (OS zaštite i spašavanja, simulacijsko-komunikacijske vještine) - ukupno 6.

Sigurnosni događaji

Sigurnosni događaji razvrstani su u 7 događaja

II. razine s podacima kako slijedi:

- Prometne nesreće (nesreće u cestovnom prometu na cesti, nesreće u cestovnom prometu na autocesti, nesreće u željezničkom prometu, nesreće u pomorskom prometu, nesreće u riječnom prometu) - ukupno 536 događaja.
- Napadi na život i imovinu ljudi: ukupno zabilježena 338 događaja.

- Smrtni slučajevi: ukupno je zabilježeno 8 smrtnih slučajeva.
- Obiteljsko nasilje: ukupno je zabilježeno 60 događaja.
- Remećenja javnog reda i mira: ukupno zabilježena 154 događaja.
- Nesreće u pomorskom prometu: 2 događaja.
- Nesreće na radu: 4 događaja.

Vatrogasni događaji

Vatrogasni događaji razvrstani su u 2 vrste događaja II. razine s podacima kako slijedi:

- Požar (požar na otvorenom prostoru, požar na objektu, požar na prometnom sredstvu, pružanje prekogranične pomoći) - ukupno 430 događaja.
- Tehničke intervencije - ukupno 242 događaja.

Medicinski događaji

Medicinski događaji razvrstani su u 3 vrste događaja II. razine s podacima kako slijedi:

- Intervencija Hitne medicinske pomoći - ukupno 2102 događaja.
- Savjetodavna medicinska pomoć - ukupno 5162 događaja.
- Medicinski prijevoz (medicinski prijevoz zrakom, medicinski prijevoz morem, medicinski prijevoz kopnom, medicinski prijevoz radi transplantacije organa) - ukupno 281 događaj.

10. Policijska uprava dubrovačko-neretvanska

U razdoblju od 1. prosinca 2014. godine do 1. listopada 2015. godine Policijska uprava nije imala akcija ili intervencija u okviru sustava zaštite i spašavanja. Akcije koje su bile realizirane, bile su u okviru Županijskog stožera za provedbu Plana intervencija kod iznenadnog onečišćenja mora čiji je nositelj Županija, a pojedine akcije traganja i spašavanja na moru provedene su po zahtjevu NRCC Rijeka, koje su izvan sustava Županije, dok drugih nije bilo.

11. Godišnji plan razvoja sustava civilne zaštite

Slijedom Analize stanja sustava civilne zaštite na području Dubrovačko-neretvanske županije za 2015. godinu, kao njezin sastavni dio, a u skladu s predviđenim Smjernicama za organizaciju i razvoj sustava civilne zaštite na području Dubrovačko-neretvanske županije donosi se Godišnji plan razvoja sustava civilne zaštite za 2016. godinu:

- *Županijska skupština prilikom donošenja proračuna za iduću godinu donosi:*

- a. Analizu stanja sustava civilne zaštite za 2016. godinu,
- b. Godišnji plan razvoja sustava civilne zaštite s trogodišnjim financijskim učincima.

- *Župan:*

- a. imenuje Stožer civilne zaštite Dubrovačko-neretvanske županije,
- b. donosi Plan djelovanja civilne zaštite i Plan vježbi civilne zaštite,
- c. predlaže odluku o određivanju pravnih osoba od interesa za sustav civilne zaštite.

- *Stožer civilne zaštite*

- a. održava sastanke u svibnju i studenom 2016. godine,
- b. sudjeluje u procesu donošenja različitih procjena i planova iz područja civilne zaštite.

- *Vatrogasna zajednica Dubrovačko-neretvanske županije*

- a. provodi vježbe i obuku pripadnika te opremanje vatrogasnih postrojbi sukladno Procjeni ugroženosti od požara i tehnološke eksplozije,
- b. sudjeluje u realizaciji aktivnosti koje se tiču protupožarne zaštite, a čiji je nositelj Dubrovačko-neretvanska županija.

- *HCK - Županijsko društvo crvenog križa*

- a. provodi obuke iz područja pružanja prve pomoći,
- b. prema potrebi obučava pripadnike interventnih timova.

- *Postrojbe civilne zaštite specijalističke namjene*

- a. obuka pripadnika postrojbi civilne zaštite specijalističke namjene (ukoliko Državna uprava za zaštitu i spašavanje donese potrebne propise),
- b. opremanje postrojbi civilne zaštite specijalističke namjene skupnom i pojedinačnom opremom sukladno proračunskim mogućnostima.

- *Pravne osobe od interesa za sustav civilne zaštite*

- a. potpisivanje ugovora o međusobnoj suradnji s pravnim osobama navedenim u Odluci o određivanju operativnih snaga zaštite i spašavanja i pravnih osoba od interesa za zaštitu i spašavanje,
- b. dostava izvadaka iz Plana djelovanja civilne zaštite pravnim osobama iz Odluke.

- *Financijski plan osiguranih sredstava za organizaciju i razvoj sustava civilne zaštite u predstojećem trogodišnjem razdoblju*

	2016	2017	2018
RAZVOJ SUSTAVA CIVILNE ZAŠTITE DNŽ-e	1.745.000,00	1.495.000,00	1.590.000,00
PLANOVI IZ PODRUČJA CIVILNE ZAŠTITE	155.000,00	55.000,00	55.000,00
DJELATNOST VATROGASNE ZAJEDNICE DUBROVAČKO-NERETVANSKE ŽUPANIJE	540.000,00	540.000,00	540.000,00
PROGRAM AKTIVNOSTI U PROVEDBI POSEBNIH MJERA ZAŠTITE OD POŽARA OD INTERESA ZA REPUBLIKU HRVATSKU	500.000,00	450.000,00	500.000,00
GODIŠNJI PROVEDBENI PLAN UNAPRIJEĐENJA ZAŠTITE OD POŽARA	100.000,00	50.000,00	100.000,00
AKTIVNOSTI STOŽERA CIVILNE ZAŠTITE DNŽ-e	290.000,00	250.000,00	250.000,00
HRVATSKA GORSKA SLUŽBA SPAŠAVANJA	160.000,00	150.000,00	145.000,00

12. Zaključak

Dubrovačko-neretvanska županija raspolaže primjerenim brojem pripadnika operativnih snaga civilne zaštite, a trenutačno stanje sustava civilne zaštite funkcionira u redovitim aktivnostima i izvanrednim situacijama. U predstojećem razdoblju potrebno je jasnije odrediti međusobna prava i obveze svih sudionika sustava civilne zaštite, ponajprije kroz planiranje, osposobljavanje i uvježbavanje operativnih snaga i uspostavu bolje međusobne koordinacije u obavljanju zadaća koje određuje sustav zaštite i spašavanja. U tom smislu od izuzetne je važnosti novi Zakon o sustavu civilne zaštite (Narodne novine, broj 82/15.), no potrebno je što ranije donijeti ostale podzakonske akte. Potrebna je daljnja suradnja Dubrovačko-neretvanske županije u različitim europskim projektima iz područja civilne zaštite s obzirom da je zajednički cilj svih zemalja Europske unije zajedničko jačanje i poboljšanje sustava za reagiranje, implementacija novih sredstava i tehnologija, obučavanje ljudstva za šire zadaće i prednosti ostvarivanja neprekidnog kontinuiteta u stjecanju novih saznanja i pristupa rješavanju problema suvremenog načina života i rada.

KLASA: 810-01/15-01/14
 URBROJ: 2117/1-04-15-03
 Dubrovnik, 15. prosinca 2015.

Predsjednik
 Županijske skupštine
 Ivan Margaretić, prof., v.r.

253

Temeljem članka 17. Zakona o sustavu civilne zaštite (Narodne novine, broj 82/15.) i članka 22.

Statuta Dubrovačko-neretvanske županije (Službeni glasnik Dubrovačko-neretvanske županije, broj 7/09., 10/10. i 3/13.), Županijska skupština Dubrovačko-neretvanske županije na 13. sjednici, održanoj 15. prosinca 2015. godine, donijela je

SMJERNICE

za organizaciju i razvoj sustava civilne zaštite na području Dubrovačko-neretvanske županije za razdoblje od 2016. do 2019. godine

1. Uvod

Civilna zaštita je sustav organiziranja sudionika, operativnih snaga i građana za ostvarivanje zaštite i spašavanja ljudi, životinja, materijalnih i kulturnih dobara i okoliša u velikim nesrećama i katastrofama i otklanjanja posljedica terorizma i ratnih razaranja. Civilna zaštita je od javnog interesa za Republiku Hrvatsku i za sigurnost Republike Hrvatske, a ostvaruje se djelovanjem operativnih snaga zaštite i spašavanja u jedinicama lokalne i područne (regionalne) samouprave te na razini Republike Hrvatske.

Prema Zakonu o sustavu civilne zaštite zaštiti i spašavanju (Narodne novine, broj 82/15.) sustav civilne zaštite ustrojava se na lokalnoj, područnoj (regionalnoj) i državnoj razini, a povezuje resurse i sposobnosti sudionika, operativnih snaga i građana u jedinstvenu cjelinu radi smanjenja rizika od katastrofa, pružanja brzog i optimalnog odgovora na prijetnje i opasnosti nastanka te ublažavanja posljedica velike nesreće i katastrofe.

Operativne snage zaštite i spašavanja sastoje se od:

- stožera civilne zaštite,
- operativnih snaga vatrogastva,
- operativnih snaga Hrvatskog Crvenog križa,

- d) operativnih snaga Hrvatske gorske službe spašavanja,
- e) postrojbi civilne zaštite,
- f) koordinatora na lokaciji,
- g) pravnih osobe u sustavu civilne zaštite.

Ostvarivanje prava i obveza Župana (kao izvršnog tijela), i Županijske skupštine (kao predstavničkog tijela) u sustavu civilne zaštite određena su i obrazložena člankom 17. Zakona o sustavu civilne zaštite (Narodne novine, broj 82/15.).

2. Dokumenti važni za izgradnju sustava zaštite i spašavanja te djelovanje operativnih snaga i drugih sudionika zaštite i spašavanja

Procjena ugroženosti stanovništva, materijalnih i kulturnih dobara temeljni je dokument koji ukazuje na ugroze pojedinog područja, ali i ukazuje na postojeće i potrebne snage sustava zaštite i spašavanja. Temeljem Procjene ugroženosti izrađeni su Plan zaštite i spašavanja i Plan civilne zaštite Dubrovačko-neretvanske županije. Navedeni dokumenti usklađeni su s Pravilnikom o metodologiji za izradu procjena ugroženosti i planova zaštite i spašavanja (Narodne novine, broj 30/14. i 67/14.).

Župan i Županijska skupština u predstojećem će razdoblju, sukladno Zakonu o sustavu civilne zaštite (Narodne novine, broj 82/15.), ostvarivati svoja prava i obveze u ustroju učinkovitog sustava civilne zaštite na području Dubrovačko-neretvanske županije što prvenstveno uključuje donošenje različitih podzakonskih akata koji reguliraju sustav civilne zaštite.

Cilj: uređen zakonski okvir za nesmetanu izgradnju održivog sustava civilne zaštite

3. Pravne osobe i službe od interesa za organizaciju i razvoj sustava civilne zaštite

Zakon o sustavu civilne zaštite (Narodne novine broj 82/15.) određuje da predstavničko tijelo, na prijedlog izvršnog tijela jedinice lokalne i područne (regionalne) samouprave, donosi odluku o određivanju pravnih osoba od interesa za sustav civilne zaštite. U Godišnjem planu razvoja sustava civilne zaštite na području Dubrovačko-neretvanske županije u 2016. godini navedeno je da će u prvom tromjesečju Župan predložiti nacrt Odluke o određivanju pravnih osoba od interesa za sustav civilne zaštite te ga uputiti Županijskoj skupštini na raspravu i donošenje. Pravnim osobama od interesa za sustav civilne zaštite potom će biti dostavljeni izvadci iz važećeg Plana zaštite i spašavanja i Plana civilne zaštite kako bi se upoznali s glavnim zadaćama i odrednicama navedenih dokumenata te svoje djelovanje, u slučaju potrebe, učinili što učinkovitijim. Dubrovačko-neretvanska županija će, putem nadležnog upravnog tijela, i dalje pratiti sve

aktualne i nakadno donesene propise koji određuju ili će određivati organizaciju i razvoj sustava civilne zaštite te postupati sukladno obvezama propisanim zakonskim i podzakonskim aktima.

Cilj: određene pravne osobe od interesa za sustav civilne zaštite

4. Udruge građana od interesa za sustav zaštite i spašavanja

Potrebno je izraditi svojevrsni registar udruga građana i organizacija potrebnih u sustavu civilne zaštite. Sastavni dio registra trebali bi biti razvojni programi i projekti koji se odnose na jačanje spremnosti ukupnog sustava civilne zaštite na području Dubrovačko-neretvanske županije.

Cilj: uključenje pripadnika civilnog društva u izgradnju održivog sustava civilne zaštite

5. Vatrogasno zapovjedništvo i vatrogasne postrojbe

Nastavit će se osposobljavanje i usavršavanje, te opremanje vatrogasnih postrojbi, a prema različitim planovima zaštite od požara. Sukladno financijskim mogućnostima Dubrovačko-neretvanska županija će i dalje potpomagati razvoj vatrogastva kako bi i na taj način materijalno-tehnička spremnost i stručna osposobljenost bila na visokoj razini u sustavu zaštite i spašavanja.

U predstojećem razdoblju potrebno je:

- sustavno provoditi preventivne mjere zaštite od požara,
- neprestano provoditi suradnju Vatrogasne zajednice Dubrovačko-neretvanske županije i vatrogasnih zajednica gradova i općina s našeg područja, a sa ciljem poboljšanja operativne sposobnosti svih vatrogasnih postrojbi,
- stalno provoditi stručno osposobljavanje vatrogasnih postrojbi.

Cilj: dobro opremljene i osposobljene vatrogasne postrojbe u sustavu civilne zaštite

6. Stožer civilne zaštite Dubrovačko-neretvanske županije

Prema odredbama Zakona o sustavu civilne zaštite (Narodne novine, broj 82/15.), ali i odredbama Pravilnika o mobilizaciji i djelovanju operativnih snaga zaštite i spašavanja (Narodne novine, broj 40/08. i 44/08.) određeno je kako operativnim snagama zaštite i spašavanja na razini područne (regionalne) samouprave rukovodi i koordinira Župan. Stožer civilne zaštite je potpora Županu u rukovođenju operativnim snagama u akcijama civilne zaštite, te upravlja i usklađuje aktivnosti ukupnih ljudskih i materijalnih potencijala na području Dubrovačko-neretvanske županije, u slučaju neposredne prijete

tnje, katastrofe ili velike nesreće, sa ciljem njihova sprječavanja, ali i ublažavanja i otklanjanja njihovih posljedica. Budući da Stožer civilne zaštite, kao stručna potpora Županu, ima i ulogu praćenja i usklađivanja svih aktivnosti sustava civilne, potrebno je redovito provoditi obuku članova Stožera civilne zaštite, posebno organizacijom vježbi u suradnji sa stožerima civilne zaštite gradova i općina s područja Dubrovačko-neretvanske županije, u skladu s propisima i u suradnji s Državnom upravom za zaštitu i spašavanje. Sukladno Godišnjem planu razvoja sustava civilne zaštite na području Dubrovačko-neretvanske županije u 2016. godini postojeći Stožer zaštite i spašavanja, temeljem odredbi Zakona o sustavu civilne zaštite (Narodne novine broj 82/15.), bit će ustrojen i preimenovan u Stožer civilne zaštite Dubrovačko-neretvanske županije.

Cilj: članovi Stožera zaštite civilne zaštite osposobljeni za rad u kriznim situacijama

7. Specijalističke postrojbe civilne zaštite Dubrovačko-neretvanske županije

Civilna zaštita predstavlja sustav ustrojen za obavljanje različitih poslova, aktivnosti i mjera, sa ciljem:

- zaštite,
- obrane,
- spašavanja, pomoći i
- otklanjanja posljedica od prirodnih, tehničko-tehnoloških i drugih katastrofa te ratnih razaranja.

Osnovne zadaće civilne zaštite su:

- zaštita stanovništva, materijalnih i kulturnih dobara,
- spašavanje ljudi, materijalnih i kulturnih dobara,
- otklanjanje posljedica ugrožavanja.

Dubrovačko-neretvanska županija ima ustrojene četiri postrojbe specijalističke namjene s ukupno 99 pripadnika: za logistiku (50 pripadnika), za spašavanje iz ruševina (20 pripadnika), za spašavanje na vodi (14 pripadnika) te za RKBN zaštitu (15 pripadnika). U predstojećem razdoblju potrebno je raditi na osposobljavanju pripadnika postrojbi civilne zaštite specijalističke namjene, nakon što Državna uprava za zaštitu i spašavanje propiše programe osposobljavanja. Nastavit će se i s nabavom skupne i pojedinačne opreme za specijalističke postrojbe civilne zaštite.

Cilj: obučeni pripadnici postrojbi civilne zaštite specijalističke namjene, opremljeni dijelom nužne pojedinačne i skupne opreme

8. Provedba različitih mjera zaštite od požara

Dubrovačko-neretvanska županija je izradila Plan zaštite od požara, temeljem kojega se

izrađuju godišnji planovi aktivnog uključenja s ažuriranim popisom svih subjekata zaštite od požara na našem području. Potrebno je redovno planirati i provoditi mjere za sprječavanje nastanka požara:

- redovno ažurirati usvojene Planove zaštite od požara gradova i općina,
- razvijati suradnju s Bosnom i Hercegovinom i Crnom Gorom u svezi zajedničkih napora u suzbijanju prekograničnih požara,
- prilikom iskrčenja protupožarnih trasa obvezno uklanjati raslinje koje ne bi sušenjem činilo idealnu podlogu za širenje požara,
- redovno nadzirati korištenje prostora (u skladu s prostornim planovima) na način da se osigura dovoljan broj protupožarnih putova,
- redovno provoditi osposobljavanje i uvježbavanje vatrogasaca,
- uspostaviti automatski protupožarni motriteljski sustav,
- provoditi vježbe, odnosno provjeru spremnosti prema donesenim planovima.

Vlada Republike Hrvatske donosi različite programe aktivnosti koji obuhvaćaju različite mjere i konkretne zadaće prema kojima su predstavnička tijela županija, gradova i općina, pojedina ministarstva, državne institucije i javna poduzeća i ustanove dužne organizirati u cilju uspostavljanja sustava zaštite od požara, posebno zaštite od šumskih i požara otvorenog prostora. Dubrovačko-neretvanska županija u predstojećem će razdoblju raditi na razradi izvršenja zadaća koje će, različitim programima i mjerama utvrditi Vlada Republike Hrvatske.

Cilj: unaprjeđenje protupožarne zaštite, zaštita šuma i otvorenih prostora

9. Međunarodna suradnja iz područja zaštite i spašavanja

Dubrovačko-neretvanska županija je radi svog zemljopisnog položaja usmjerena na međunarodnu, odnosno prekograničnu suradnju u gotovo svim područjima svoje nadležnosti, pa tako i u području zaštite i spašavanja. Razmjenom iskustava i podataka s različitim institucijama iz inozemstva neupitno se podiže razina sigurnosti stanovništva, materijalnih, kulturnih i prirodnih dobara.

Dubrovačko-neretvanska županija uspješno je završila projekt ADRIARadNet čiji je rezultat bio postavljanje mini hidrometeorološkog radara na Žarkovici. Suradnjom Dubrovačko-neretvanske županije, Državnog hidrometeorološkog zavoda i Državne uprave za zaštitu i spašavanje, podaci prikupljeni putem dubrovačkog radara obrađuju

se u DHMZ-u, a upozorenja prosljeđuju DUZS-u koji ih potom, sukladno proceduri, objavljuje putem Centra 112.

HOLISTIC je naziv drugog projekta koji realizira Dubrovačko-neretvanska županija, a koji za cilj ima nekoliko izuzetno važnih rezultata koji će pridonijeti, prvenstveno protupožarnoj prevenciji na području najjužnije hrvatske županije. Oba projekta realiziraju se u sklopu Instrumenta predpristupne pomoći IPA ADRI-ATIC CBC 2007-2013. U predstojećem razdoblju i dalje je potrebno sudjelovati u razradi i prijavljivanju projektnih ideja sa ciljem izgradnje i poboljšanja sustava zaštite i spašavanja na svom području.

Dubrovačko-neretvanska županija sudjelovala je u postupku prijave projekta REStaRt, u sklopu programa HORIZON 2020, a koji je tematski posvećen proučavanju seizmičke aktivnosti. Evaluacija projektne ideje je u tijeku.

Cilj: *Dubrovačko-neretvanska županija važan činitelj sigurnosti na jugoistoku Europe uz dobru iskorisćenost fondova Europske unije*

10. Edukacija stanovništva na području zaštite i spašavanja

Nesreće uzrokovane prirodnim događanjima ili ljudskim utjecajem događaju se iznenada i nemoguće ih je predvidjeti radi čega je podizanje razine svijesti kod stanovništva, kao sudionika zaštite i spašavanja, od iznimne važnosti. Time se neposredno ublažuju i smanjuju posljedice nesreća. Potrebno je stoga kontinuirano:

- informirati građane o naravi i problematici različitih kriznih situacija,
- jačati svijest o nužnosti aktivnog uključenja u sustav zaštite i spašavanja promidžbom rada operativnih snaga zaštite i spašavanja, obilježavanju svih datuma od značaja za zaštitu i spašavanje organizacijom vježbi čime se ujedno podiže razina opće spremnosti,
- uspostaviti umreženju i javnosti transparentniju suradnju između Dubrovačko-neretvanske županije i ostalih sudionika sustava zaštite i spašavanja, a sa ciljem uključenja što većeg broja stanovnika u ukupni sustav zaštite i spašavanja.

Cilj: *podizanje razine svijesti o zajedničkom djelovanju u sustavu zaštite i spašavanja*

11. Financijski plan proračunskih sredstava za organizaciju sustava civilne zaštite

Izdvajanje određenog iznosa sredstava iz Proračuna Dubrovačko-neretvanske županije za organizaciju sustava civilne zaštite mora imati za cilj: racionalno, funkcionalno i učinkovito djelo-

vanje ukupnog sustava civilne zaštite na našem području.

Plan financijskih sredstava za organizaciju i daljnji razvoj sustava civilne zaštite na području Dubrovačko-neretvanske županije donosi se u postupku donošenja Proračuna Dubrovačko-neretvanske županije i čini njegov sastavni dio. Planirana sredstva za 2016. godinu s financijskim projekcijama za 2017. i 2018. godinu sastavni su dio Godišnjeg plan razvoja sustava civilne zaštite na području Dubrovačko-neretvanske županije za 2016. godinu, a koje čine zaključni dio Analize stanja sustava civilne zaštite na području Dubrovačko-neretvanske županije za 2015. godinu.

KLASA: 810-01/15-01/15

URBROJ: 2117/1-04-15-03

Dubrovnik, 15. prosinca 2015.

Predsjednik
Županijske skupštine
Ivan Margaretić, prof., v.r.

254

Na temelju članka 22. stavka 2. Zakona o tehničkoj kulturi (Narodne novine, broj 76/93., 11/94., 38/09. i 85/15.) i članka 35. Statuta Dubrovačko-neretvanske županije (Službeni glasnik Dubrovačko-neretvanske županije, broj 7/09., 10/10. i 3/13.), Županijska skupština Dubrovačko-neretvanske županije na 13. sjednici, održanoj 15. prosinca 2015. godine, donijela je

PRAVILNIK

o kriterijima i rokovima za utvrđivanje programa i osiguravanje financijskih sredstava javnih potreba u tehničkoj kulturi Dubrovačko-neretvanske županije

Članak 1.

Ovim Pravilnikom utvrđuju se kriteriji i rokovi za utvrđivanje Programa javnih potreba Dubrovačko-neretvanske županije u tehničkoj kulturi, za koje se sredstva osiguravaju u proračunu Dubrovačko-neretvanske županije, način njihova raspoređivanja i dodjele kao i način praćenja njihova korištenja.

Članak 2.

Javne potrebe Dubrovačko-neretvanske županije u tehničkoj kulturi jesu aktivnosti, poslovi i djelatnosti od značaja udruga tehničke kulture, i Zajednice tehničke kulture Dubrovačko-neretvanske županije te klubova mladih tehničara pri osnovnim školama (u daljnjem tekstu: subjekti

tehničke kulture) sukladno Zakonu o tehničkoj kulturi (u daljnjem tekstu: Zakon).

Članak 3.

Iz proračuna Dubrovačko-neretvanske županije financiraju se samo programi koji su utvrđeni Programom javnih potreba Dubrovačko-neretvanske županije u tehničkoj kulturi, a kojima se osigurava kontinuirani razvoj i unaprjeđivanje postojećeg standarda djelatnosti tehničke kulture koji zadovoljavaju potrebe Dubrovačko-neretvanske županije te osiguravaju očuvanje njegove bogate tradicije u tehničkoj kulturi.

Članak 4.

Program javnih potreba u tehničkoj kulturi Dubrovačko-neretvanske županije obuhvaća:

1. opće i posebne programe odgoja, obrazovanja i osposobljavanja djece i mladeži različitih dobnih skupina za stjecanje tehničkih, tehnoloških i informatičkih znanja i vještina kao što su;

- informatika,
- robotika,
- astronomija,
- radioamaterizam,
- modelarstvo i maketarstvo,
- film, video i fotografija,
- tehničke discipline na vodi,
- tehničke discipline u zrakoplovstvu,
- prometna kultura,
- inovatorstvo,
- druge srodne vještine i znanja,

a provode ih subjekti tehničke kulture Dubrovačko-neretvanske županije;

2. programe odgoja, obrazovanja i osposobljavanja darovite djece i djece s posebnim potrebama za stjecanje tehničkih, tehnoloških i informatičkih znanja i vještina;

3. programe tehničke kulture koje provode subjekti tehničke kulture za građanstvo;

4. programe prekvalifikacije i dokvalifikacije djelatnika u području tehničke kulture;

5. poticanje i promidžba tehničke kulture, osobito tehničko- tehnoloških inovacija:

- a) organiziranje i sudjelovanje subjekata tehničke kulture na tradicionalnim školskim, gradskim, državnim i međudržavnim natjecanjima i smotrama, izložbama, utrkama i ostalim manifestacijama,
- b) dodjela godišnjih i drugih nagrada u tehničkoj kulturi,
- c) informativna i nakladnička djelatnost subjekata tehničke kulture,
- d) nabava stručne literature;

6. nabava nove i održavanje postojeće opreme te održavanje objekata tehničke kulture u Dubrovačko-neretvanskoj županiji.

Članak 5.

Iz proračuna Dubrovačko-neretvanske županije sufinancirat će se programi koji ispunjavaju sljedeće kriterije:

1. da trajno i sustavno utječu na razvoj djelatnosti tehničke kulture,

2. da omogućuju većem broju djece, mladeži i ostalih dobnih skupina građana Dubrovačko-neretvanske županije stjecanje tehničkih i tehnoloških znanja i vještina iz različitih područja tehničke kulture,

3. da su inovativni i da prate najnovija dostignuća s područja tehničke kulture,

4. da kontinuirano djeluju i provode programe veći broj godina, okupljaju velik broj djece, mladih i odraslih te da postižu zapažene rezultate na domaćoj i međunarodnoj razini,

5. da u svom djelovanju surađuju s većim brojem subjekata tehničke kulture,

6. da djeluju na području Dubrovačko-neretvanske županije koja su deficitarna sadržajima tehničke kulture.

Zajednica tehničke kulture Dubrovačko-neretvanske županije dužna je pozvati udruge članice da iz svojih planova za sljedeću godinu predlože i objedine programe koje smatraju da je potrebno uvrstiti u Program javnih potreba Dubrovačko-neretvanske županije u tehničkoj kulturi.

Prijedlog programa osobe iz stavka 1. ovog članka dostavljaju se Zajednici tehničke kulture Dubrovačko-neretvanske županije.

Program javnih potreba u tehničkoj kulturi Dubrovačko-neretvanske županije donosi Skupština Dubrovačko-neretvanske županije zajedno s Proračunom za slijedeću godinu.

Programom se utvrđuje i iznos sredstava koji pripada Zajednici tehničke kulture na godišnjem nivou i način isplate.

Članak 6.

Financijska sredstva iz proračuna Dubrovačko-neretvanske županije neće se dodijeliti subjektima tehničke kulture:

- a) koji ne ispunjavaju kriterije navedene ovom Odlukom,
- b) koji nisu ostvarili programe ili nisu opravdali sredstva dobivena temeljem javnog poziva,
- c) koji su sredstva ostvarena temeljem javnog poziva trošili nenamjenski,
- d) koji se na javni poziv javljaju programima za koje su u cijelosti

- odobrena sredstva iz državnog proračuna ili drugih izvora,
- e) koji nisu realizirali programe iz prethodne godine,
- f) čija se djelatnost financira prema posebnim propisima.

JAVNI POZIV ZA FINANCIRANJE PROGRAMA JAVNIH POTREBA U TEHNIČKOJ KULTURI

Članak 7.

Zajednica tehničke kulture Dubrovačko-neretvanske županije nakon donošenja Programa raspisuje javni poziv za predlaganje javnih potreba u tehničkoj kulturi Dubrovačko-neretvanske županije (u daljnjem tekstu: poziv) temeljem kojeg će se utvrditi iznos sredstava za svaku kategoriju korisnika iz članka 4. stavak 1. ove Odluke.

Tekst poziva za predlaganje programa javnih potreba u tehničkoj kulturi Dubrovačko-neretvanske objavljuje se u na web stranici Dubrovačko-neretvanske županije i web stranici Zajednica tehničke kulture

Rok podnošenja prijave je trideset dana od dana objave poziva, osim ako pozivom nije propisan drukčiji rok.

Tekst poziva sadrži uvjete koje subjekti tehničke kulture moraju ispuniti, rok u kojem se prijave podnose i način na koji se podnose.

Poziv se objavljuje nakon donošenja Programa iz članka 5. stavak 2. ovog Pravilnika.

Članak 8.

Pravo na podnošenje prijedloga na poziv imaju subjekti tehničke kulture koji djeluju na području Dubrovačko-neretvanske županije i registrirani su za djelatnost tehničke kulture.

Članak 9.

Zajednica tehničke kulture Dubrovačko-neretvanske županije dostavlja prijedlog raspodjele sredstava iz Programa, kao i projekciju aktivnosti koju provodi samostalno Upravnom odjelu za obrazovanje, kulturu, znanost i šport Dubrovačko-neretvanske županije.

Svaki prijavljeni prijedlog obvezno mora sadržavati:

1. opće podatke o predlagatelju programa, popis i detaljan opis programa s rokovima izvršenja,
2. podatke o prostorima odgovarajuće veličine u kojima će se ostvariti predloženi program,
3. popis opreme i drugih sredstava u vlasništvu predlagatelja potrebnih za izvođenje programa,
4. broj sudionika uključenih u programe,

5. podatke o broju i stručnim kvalifikacijama osoba koje će izvoditi programe,
6. vrijeme i mjesto provođenja programa,
7. financijski plan, tj. specificirani troškovnik za izvođenje programa u kojem će navesti podatke o ukupnim troškovima programa, dijelu sredstava što ih osiguravaju iz vlastitih ili drugih izvora i prijedlog dijela sredstava koji treba osigurati iz proračuna Dubrovačko-neretvanske županije.

Članak 10.

Odluku o prijedlozima iz programa te njihovu financiranju u smislu javne potrebe u tehničkoj kulturi Dubrovačko-neretvanske županije donosi Povjerenstvo za utvrđivanje programa javnih potreba Dubrovačko-neretvanske županije u tehničkoj kulturi.

Župan osniva i imenuje Povjerenstvo za utvrđivanje programa javnih potreba Dubrovačko-neretvanske županije u tehničkoj kulturi (u daljnjem tekstu: Povjerenstvo).

Povjerenstvo ima predsjednika i četiri člana.

Predsjednik i dva člana moraju biti predstavnici Dubrovačko-neretvanske županije a preostala dva člana su aktualni Tajnik i Administrativni radnik Zajednice tehničke kulture Dubrovačko-neretvanske županije

Predsjednik i članovi Povjerenstva imenuju se na godinu dana.

Dužnosti i ovlasti Povjerenstva su:

- a) prikupljanje prijave na javni poziv,
- b) utvrđivanje koje prijave ispunjavaju uvjete javnog poziva,
- c) procjena programa koji zadovoljavaju uvjete javnog poziva,
- d) predlaganje programa i visine sredstava za sufinanciranje programa,
- e) obavljanje drugih poslova utvrđenih aktom Župana.

Stručne i tehničke poslove obrade podnesenih prijedloga programa obavlja Zajednica tehničke kulture Dubrovačko-neretvanske županije.

Popis usvojenih programa s iznosom dodijeljenih sredstava bit će objavljen u Službenom glasniku Dubrovačko-neretvanske županije.

Članak 11.

Sukladno Programu javnih potreba Zajednica tehničke kulture s nositeljima programa sklapa ugovor o korištenju sredstava za realizaciju prihvaćenih programa (u daljnjem tekstu: Ugovor).

Ugovorom se određuje ostvarenje programa i korištenje odobrenih sredstava, rok ostvarenja programa, visina odobrenih sredstava s planom

isplate, obveza podnošenja i obvezni sadržaj godišnjeg izvješća o izvršenju programa, te obveza korisnika sredstava da u slučaju objektivnih poteškoća koje onemogućavaju izvršenje programa o tome obavijesti Upravni odjel za obrazovanje, kulturu, znanost i sport.

Članak 12.

Nadzor nad realizacijom pojedinog programa provodi Zajednica tehničke kulture temeljem dostavljenih izvješća o izvršenju ugovorenog programa javnih potreba u tehničkoj kulturi Dubrovačko-neretvanske županije.

Upravni odjel u svakom trenutku ima pravo nadzora nad realizacijom projekta koji je financiran temeljem Ugovora.

Ukoliko ugovorni obveznik u zadanom roku ne podnese izvješće o izvršenju programa ili se na osnovi dostavljenog izvješća i uvida u dokumentaciju utvrdi da program nije realiziran sukladno obvezama Ugovora, korisnik sredstava dužan je vratiti primljena sredstva u roku od 30 dana od dana isteka ugovornog roka za izvršenje programa.

Članak 13.

Ova Odluka stupa na snagu osmog dana nakon objave u Službenom glasniku Dubrovačko-neretvanske županije.

KLASA: 630-01/15-01/01

URBROJ: 2117/1-04-15-18

Dubrovnik, 15. prosinca 2015.

Predsjednik
Županijske skupštine
Ivan Margaretić, prof., v.r.

ŽUPAN

255

Na temelju članka 16. Zakona o sustavu unutarnjih kontrola u javnom sektoru (Narodne novine, broj 78/15.) i članka 35. Statuta Dubrovačko-neretvanske županije (Službeni glasnik Dubrovačko-neretvanske županije, broj 7/09., 10/10. i 3/13.), Župan Dubrovačko-neretvanske županije donio je

ODLUKU

o stavljanju izvan snage Odluke o razrješenju i imenovanju voditelja za financijsko upravljanje i kontrole

Članak 1.

Stavlja se izvan snage Odluka o razrješenju i imenovanju voditelja za financijsko upravljanje i

kontrole (Službeni glasnik Dubrovačko-neretvanske županije, broj 12/10.).

Članak 2.

Ova Odluka stupa na snagu danom donošenja, a objavit će se u Službenom glasniku Dubrovačko-neretvanske županije.

KLASA: 080-02/10-01/01

URBROJ: 2117/1-01-15-2

U Dubrovniku, 30. prosinca 2015.

Župan
Nikola Dobrosravić, prof., v.r.

256

Na temelju članka 16. Zakona o sustavu unutarnjih kontrola u javnom sektoru (Narodne novine, broj 78/15.) i članka 35. Statuta Dubrovačko-neretvanske županije (Službeni glasnik Dubrovačko-neretvanske županije, broj 7/09., 10/10. i 3/13.), Župan Dubrovačko-neretvanske županije donio je

ODLUKU

o stavljanju izvan snage Odluke o imenovanju koordinatora za financijsko upravljanje i kontrole

Članak 1.

Stavlja se izvan snage Odluka o imenovanju koordinatora za financijsko upravljanje i kontrole (Službeni glasnik Dubrovačko-neretvanske županije, broj 12/10.).

Članak 2.

Ova Odluka stupa na snagu danom donošenja, a objavit će se u Službenom glasniku Dubrovačko-neretvanske županije.

KLASA: 080-02/10-01/02

URBROJ: 2117/1-01-15-2

U Dubrovniku, 30. prosinca 2015.

Župan
Nikola Dobrosravić, prof., v.r.

OPĆINA DUBROVAČKO PRIMORJE

257

Na temelju članka 32. Statuta Općine Dubrovačko primorje (Službeni glasnik Dubrovačko-neretvanske županije, broj 11/09., 2/10. i 5/13.), Općinsko vijeće Općine Dubrovačko primorje na 13. sjednici, održanoj 23. prosinca 2015. godine, donijelo je

IZMJENE I DOPUNE PRORAČUNA OPĆI DIO ZA 2015/3 U 2015/4

	Plan za 2015.	Povećanje /smanjenje	Novi plan za 2015.	Index Pl. (4/ 3)
A. RAČUN PRIHODA I RASHODA				
Prihod:	14.350.736,00	-3.040.742,00	11.309.994,00	78,8%
6 Prihodi poslovanja	13.570.736,00	-2.339.742,00	11.230.994,00	82,8%
7 Prihodi od prodaje nefinancijske imovine	780.000,00	-701.000,00	79.000,00	10,1%
Rashod:	18.712.895,90	-4.040.742,00	14.672.153,90	78,4%
3 Rashodi poslovanja	10.804.870,90	-287.557,00	10.517.313,90	97,3%
4 Rashodi za nabavu nefinancijske imovine	7.908.025,00	-3.753.185,00	4.154.840,00	52,5%
Razlika višak/manjak	-4.362.159,90	1.000.000,00	-3.362.159,90	
B. RAČUN FINANCIRANJA				
8 Primici od financijske imovine i zaduživanja	3.558.000,00	-1.000.000,00	2.558.000,00	71,9%
C. RASPOLOŽIVA SREDSTVA IZ PRETHODNIH GODINA				
9 Vlastiti izvori	804.159,90	0,00	804.159,90	100,0%

SVEUKUPNO:

PRIHODI	18.712.895,90	-4.040.742,00	-21,6%	14.672.153,90
RASHODI	18.712.895,90	-4.040.742,00	-21,6%	14.672.153,90

Pozicija	Račun iz računskog plana	O p i s	Plan za 2015.	Povećanje/ smanjenje	Novi plan za 2015.	Index Pl. (4/3)
A. RAČUN PRIHODA I RASHODA						
6		Prihodi poslovanja	13.570.736,00	-2.339.742,00	11.230.994,00	82,8%
61		Prihodi od poreza	3.475.000,00	597.000,00	4.072.000,00	117,2%
611		Porez i prerez na dohodak	2.430.000,00	500.000,00	2.930.000,00	120,6%
613		Porezi na imovinu	875.000,00	60.000,00	935.000,00	106,9%
614		Porezi na robu i usluge	170.000,00	37.000,00	207.000,00	121,8%
63		Pomoći iz inozemstva (darovnice) i od subjekata unutar općeg proračuna	6.877.136,00	-2.031.542,00	4.845.594,00	70,5%
632		Pomoći od međunarodnih organizacija te institucija i tijela EU	1.700.000,00	-1.700.000,00	0,00	0,0%
633		Pomoći iz proračuna	2.512.000,00	26.000,00	2.538.000,00	101,0%
634		Pomoći od ostalih subjekata unutar općeg proračuna	800.000,00	-357.542,00	442.458,00	55,3%
635		Pomoći izravnjanja za decentralizirane funkcije	1.865.136,00	0,00	1.865.136,00	100,0%
64		Prihodi od imovine	778.100,00	50.000,00	828.100,00	106,4%
641		Prihodi od financijske imovine	9.000,00	0,00	9.000,00	100,0%
642		Prihodi od nefinancijske imovine	769.100,00	50.000,00	819.100,00	106,5%
65		Prihodi od upravnih i administrativnih pristojbi, pristojbi po posebnim propisima i naknada	1.390.500,00	94.800,00	1.485.300,00	106,8%
651		Upravne i administrativne pristojbe	210.500,00	-3.700,00	206.800,00	98,2%
652		Prihodi po posebnim propisima	80.000,00	-21.500,00	58.500,00	73,1%
653		Komunalni doprinosi i naknade	1.100.000,00	120.000,00	1.220.000,00	110,9%
66		Prihodi od prodaje proizvoda i robe te pruženih usluga i prihodi od donacija	1.050.000,00	-1.050.000,00	0,00	0,0%
663		Donacije od pravnih i fizičkih osoba izvan općeg proračuna	1.050.000,00	-1.050.000,00	0,00	0,0%
7		Prihodi od prodaje nefinancijske imovine	780.000,00	-701.000,00	79.000,00	10,1%
71		Prihodi od prodaje neproizvedene dugotrajne imovine	500.000,00	-450.000,00	50.000,00	10,0%
711		Prihodi od prodaje materijalne imovine - prirodnih bogatstava	500.000,00	-450.000,00	50.000,00	10,0%
72		Prihodi od prodaje proizvedene dugotrajne imovine	280.000,00	-251.000,00	29.000,00	10,4%
721		Prihodi od prodaje građevinskih objekata	280.000,00	-251.000,00	29.000,00	10,4%
3		Rashodi poslovanja	10.804.870,90	-287.557,00	10.517.313,90	97,3%
31		Rashodi za zaposlene	3.268.422,00	65.180,00	3.333.602,00	102,0%
311		Plaće (Bruto)	2.635.957,00	41.675,00	2.677.632,00	101,6%
312		Ostali rashodi za zaposlene	89.700,00	1.400,00	91.100,00	101,6%
313		Doprinosi na plaće	542.765,00	22.105,00	564.870,00	104,1%
32		Materijalni rashodi	3.740.448,90	231.488,00	3.971.936,90	106,2%
321		Naknade troškova zaposlenima	106.970,00	7.380,00	114.350,00	106,9%
322		Rashodi za materijal i energiju	964.629,00	25.394,00	990.023,00	102,6%
323		Rashodi za usluge	2.219.449,90	168.829,10	2.388.279,00	107,6%
329		Ostali nespomenuti rashodi poslovanja	449.400,00	29.884,90	479.284,90	106,6%
34		Financijski rashodi	244.800,00	6.630,00	251.430,00	102,7%
342		Kamate za primljene kredite i zajmove	205.000,00	0,00	205.000,00	100,0%
343		Ostali financijski rashodi	39.800,00	6.630,00	46.430,00	116,7%
35		Subvencije	500.400,00	0,00	500.400,00	100,0%
351		Subvencije trgovačkim društvima u javnom sektoru	500.400,00	0,00	500.400,00	100,0%
36		Pomoći dane u inozemstvo i unutar općeg proračuna	35.000,00	0,00	35.000,00	100,0%
363		Pomoći unutar općeg proračuna	35.000,00	0,00	35.000,00	100,0%
37		Naknade građanima i kućanstvima na temelju osiguranja i druge naknade	614.900,00	103.600,00	718.500,00	116,8%
372		Ostale naknade građanima i kućanstvima iz proračuna	614.900,00	103.600,00	718.500,00	116,8%
38		Ostali rashodi	2.400.900,00	-694.455,00	1.706.445,00	71,1%
381		Tekuće donacije	690.900,00	66.000,00	756.900,00	109,6%
382		Kapitalne donacije	60.000,00	20.000,00	80.000,00	133,3%
383		Kazne, penali i naknade štete	100.000,00	0,00	100.000,00	100,0%
386		Kapitalne pomoći	1.550.000,00	-780.455,00	769.545,00	49,6%
4		Rashodi za nabavu nefinancijske imovine	7.908.025,00	-3.753.185,00	4.154.840,00	52,5%

Pozicija	Račun iz računskog plana	O p i s	Plan za 2015	Povećanje/ smanjenje	Novi plan za 2015	Index Pl. (4/3)
41	Rashodi za nabavu neproizvedene dugotrajne imovine		30.000,00	0,00	30.000,00	100,0%
411	Materijalna imovina - prirodna bogatstva		30.000,00	0,00	30.000,00	100,0%
42	Rashodi za nabavu proizvedene dugotrajne imovine		7.878.025,00	-3.753.185,00	4.124.840,00	52,4%
421	Građevinski objekti		7.225.650,00	-3.652.000,00	3.573.650,00	49,5%
422	Postrojenja i oprema		8.000,00	98.815,00	106.815,00	1335,2%
426	Nematerijalna proizvedena imovina		644.375,00	-200.000,00	444.375,00	69,0%

Pozicija	Račun iz računskog plana	O p i s	Plan za 2015	Povećanje/ smanjenje	Novi plan za 2015	Index Pl. (4/3)
----------	--------------------------	---------	--------------	-------------------------	-------------------	---------------------

B. RAČUN FINANCIRANJA

8	Primici od financijske imovine i zaduživanja		3.558.000,00	-1.000.000,00	2.558.000,00	71,9%
84	Primici od zaduživanja		3.558.000,00	-1.000.000,00	2.558.000,00	71,9%
844	Primljeni krediti i zajmovi od kreditnih i ostalih financijskih institucija izvan javnog sektora		3.558.000,00	-1.000.000,00	2.558.000,00	71,9%

Pozicija	Račun iz računskog plana	O p i s	Plan za 2015	Povećanje/ smanjenje	Novi plan za 2015	Index Pl. (4/3)
----------	--------------------------	---------	--------------	-------------------------	-------------------	---------------------

C. RASPOLOŽIVA SREDSTVA IZ PRETHODNIH GODINA

9	Vlastiti izvori		804.159,90	0,00	804.159,90	100,0%
92	Rezultat poslovanja		804.159,90	0,00	804.159,90	100,0%
922	Višak/manjak prihoda		804.159,90	0,00	804.159,90	100,0%

Rashodi i izdaci raspoređuju se u Posebnom dijelu Proračuna po razdjelima, glavama i proračunskim korisnicima proračunskih sredstava po ekonomskoj, funkcijskoj i programskoj klasifikaciji, te po izvorima kako slijedi:

II. POSEBNI DIO

PLAN ZA 2015	18.712.895,90 kn		
NOVI PLAN ZA 2015	14.672.153,90 kn		
Povećanje/smanjenje	-4.040.742,00 kn	(4 /3)	78,41%

Pozicija	Ekonomska klasifikacija	Vrsta rashoda/izdatka	Plan za 2015.	Povećanje/smanjenje	Novi plan za 2015.	Index PI (4 /3)
Razdjel:	001	JEDINSTVENI UPRAVNI ODJEL	18.347.495,90	-4.043.852,00	14.303.643,90	78,0%
Glava:	00101	JEDINSTVENI UPRAVNI ODJEL	15.595.559,90	-4.134.354,00	11.461.205,90	73,5%
Program	1101	JAVNA UPRAVA I ADMINISTRACIJA	1.904.350,00	258.760,90	2.163.110,90	113,6%
Aktivnost	A101101	Djelatnosti -Jedinstvenog upravnog odjela	1.896.350,00	241.760,90	2.138.110,90	112,7%
	311	Plaće (Bruto)	818.900,00	35.000,00	853.900,00	104,3%
	312	Ostali rashodi za zaposlene	18.000,00	0,00	18.000,00	100,0%
	313	Doprinosi na plaće	137.600,00	6.400,00	144.000,00	104,7%
	321	Naknade troškova zaposlenima	37.000,00	3.200,00	40.200,00	108,6%
	322	Rashodi za materijal i energiju	177.000,00	53.000,00	230.000,00	129,9%
	323	Rashodi za usluge	317.000,00	112.000,00	429.000,00	135,3%
	329	Ostali nespomenuti rashodi poslovanja	47.200,00	25.810,90	73.010,90	154,7%
	342	Kamate za primljene kredite i zajmove	205.000,00	0,00	205.000,00	100,0%
	343	Ostali financijski rashodi	38.650,00	6.350,00	45.000,00	116,4%
	383	Kazne, penali i naknade štete	100.000,00	0,00	100.000,00	100,0%
Kapitalni projekt	K101101	Nabava opreme	8.000,00	17.000,00	25.000,00	312,5%
	422	Postrojenja i oprema	8.000,00	17.000,00	25.000,00	312,5%
Program	1102	ODRŽAVANJE KOMUNALNE INFRASTRUKTURE	1.960.884,90	-76.559,90	1.884.325,00	96,1%
Aktivnost	A111201	Održavanje čistoće javnih površina	258.300,00	0,00	258.300,00	100,0%
	323	Rashodi za usluge	258.300,00	0,00	258.300,00	100,0%
Aktivnost	A111202	Održavanje javnih zelenih površina	180.000,00	0,00	180.000,00	100,0%
	323	Rashodi za usluge	180.000,00	0,00	180.000,00	100,0%
Aktivnost	A111203	Održavanje nerazvrstanih cesta	779.575,00	-76.750,00	702.825,00	90,2%
	322	Rashodi za materijal i energiju	5.000,00	-4.000,00	1.000,00	20,0%
	323	Rashodi za usluge	774.575,00	-72.750,00	701.825,00	90,6%
Aktivnost	A111204	Održavanje groblja	18.750,00	0,00	18.750,00	100,0%
	323	Rashodi za usluge	18.750,00	0,00	18.750,00	100,0%
Aktivnost	A111205	Održavanje javne rasvjete	543.000,00	-8.000,00	535.000,00	98,5%
	322	Rashodi za materijal i energiju	400.000,00	-15.000,00	385.000,00	96,3%
	323	Rashodi za usluge	143.000,00	7.000,00	150.000,00	104,9%
Aktivnost	A111206	Održavanje kom.infrastrukture	150.000,00	0,00	150.000,00	100,0%
	322	Rashodi za materijal i energiju	150.000,00	0,00	150.000,00	100,0%
Aktivnost	A111238	Ostale komunalne usluge	31.259,90	8.190,10	39.450,00	126,2%
	323	Rashodi za usluge	31.259,90	8.190,10	39.450,00	126,2%
Program	1103	JAČANJE GOSPODARSTVA	620.400,00	0,00	620.400,00	100,0%
Aktivnost	A111306	Subvencija trgovačkim društvima	500.400,00	0,00	500.400,00	100,0%
	351	Subvencije trgovačkim društvima u javnom sektoru	500.400,00	0,00	500.400,00	100,0%
Kapitalni projekt	K111301	ulaganje u imovinu	120.000,00	0,00	120.000,00	100,0%
	386	Kapitalne pomoći	120.000,00	0,00	120.000,00	100,0%

Pozicija	Ekonomska klasifikacija	Vrsta rashoda/izdatka	Plan za 2015.	Povećanje/ smanjenje	Novi plan za 2015.	Index PI (⁴ / ₃)
Program	1104	PROSTORNO UREĐENJE I UNAPREĐENJE STANOVANJA	450.000,00	-200.000,00	250.000,00	55,6%
Kapitalni projekt	K111221	Kapitalno uređenje javnih površina	50.000,00	0,00	50.000,00	100,0%
	421	Građevinski objekti	50.000,00	0,00	50.000,00	100,0%
Kapitalni projekt	K111407	Ulaganje u nemat.imovinu	400.000,00	-200.000,00	200.000,00	50,0%
	426	Nematerijalna proizvedena imovina	400.000,00	-200.000,00	200.000,00	50,0%
Program	1105	ORGANIZACIJA I PROVOĐENJE ZAŠTITE I SPAŠAVANJA	211.000,00	0,00	211.000,00	100,0%
Aktivnost	A111503	Protupožarna zaštita	200.000,00	0,00	200.000,00	100,0%
	381	Tekuće donacije	200.000,00	0,00	200.000,00	100,0%
Aktivnost	A111401	Civilna zaštita	11.000,00	0,00	11.000,00	100,0%
	381	Tekuće donacije	11.000,00	0,00	11.000,00	100,0%
Program	1106	PROMICANJE KULTURE	4.592.650,00	-3.637.300,00	955.350,00	20,8%
Aktivnost	A111601	Financiranje udruga u kulturi	47.000,00	17.000,00	64.000,00	136,2%
	381	Tekuće donacije	47.000,00	17.000,00	64.000,00	136,2%
Aktivnost	A111602	Financiranje manifestacija u kulturi	5.000,00	0,00	5.000,00	100,0%
	381	Tekuće donacije	5.000,00	0,00	5.000,00	100,0%
Kapitalni projekt	K111603	Kapitalna ulaganja u kulturi	4.540.650,00	-3.654.300,00	886.350,00	19,5%
	323	Rashodi za usluge	10.000,00	-4.300,00	5.700,00	57,0%
	381	Tekuće donacije	200.000,00	50.000,00	250.000,00	125,0%
	421	Građevinski objekti	4.330.650,00	-3.700.000,00	630.650,00	14,6%
Program	1107	RAZVOJ SPORTA I REKREACIJE	115.000,00	0,00	115.000,00	100,0%
Aktivnost	A111701	Financiranje udruga u sportu	90.000,00	0,00	90.000,00	100,0%
	381	Tekuće donacije	90.000,00	0,00	90.000,00	100,0%
Kapitalni projekt	K111702	Kapitalna ulaganja	25.000,00	0,00	25.000,00	100,0%
	421	Građevinski objekti	25.000,00	0,00	25.000,00	100,0%
Program	1110	OSNOVNO I SREDNJOŠKOLSKO OBRAZOVANJE	39.000,00	600,00	39.600,00	101,5%
Aktivnost	A111001	Kreditiranje učenika i studenata	16.500,00	-1.500,00	15.000,00	90,9%
	372	Ostale naknade građanima i kućanstvima iz proračuna	16.500,00	-1.500,00	15.000,00	90,9%
Aktivnost	A111004	Vanškolske aktivnosti učenika	22.500,00	2.100,00	24.600,00	109,3%
	329	Ostali nespomenuti rashodi poslovanja	7.000,00	-1.900,00	5.100,00	72,9%
	381	Tekuće donacije	15.500,00	4.000,00	19.500,00	125,8%
Program	1111	SOCIJALNA SKRB	589.400,00	55.100,00	644.500,00	109,3%
Aktivnost	A111101	Subvencije prijevoza	22.000,00	13.000,00	35.000,00	159,1%
	372	Ostale naknade građanima i kućanstvima iz proračuna	22.000,00	13.000,00	35.000,00	159,1%
Aktivnost	A111103	Potpore	42.400,00	0,00	42.400,00	100,0%
	372	Ostale naknade građanima i kućanstvima iz proračuna	36.400,00	5.000,00	41.400,00	113,7%
	381	Tekuće donacije	6.000,00	-5.000,00	1.000,00	16,7%
Aktivnost	A111102	Subvencije prijevoza učenika i studenata	86.800,00	16.200,00	103.000,00	118,7%
	372	Ostale naknade građanima i kućanstvima iz proračuna	86.800,00	16.200,00	103.000,00	118,7%
Aktivnost	A111106	Tekuće donacije	20.000,00	0,00	20.000,00	100,0%
	381	Tekuće donacije	20.000,00	0,00	20.000,00	100,0%

Pozicija	Ekonomska klasifikacija	Vrsta rashoda/izdatka	Plan za 2015.	Povećanje/ smanjenje	Novi plan za 2015.	Index PI (⁴ / ₃)
Aktivnost	A111109	Dnevni boravak, briga i njega u kući	50.000,00	0,00	50.000,00	100,0%
381		Tekuće donacije	50.000,00	0,00	50.000,00	100,0%
Aktivnost	A111108	Ostale pomoći iz proračuna u novcu	368.200,00	25.900,00	394.100,00	107,0%
372		Ostale naknade građanima i kućanstvima iz proračuna	368.200,00	25.900,00	394.100,00	107,0%
Program	1113	RAZVOJ I SIGURNOST PROMETA	530.000,00	0,00	530.000,00	100,0%
Kapitalni projekt	K111217	Kapitalna ulaganja u neraz. ceste	500.000,00	0,00	500.000,00	100,0%
421		Građevinski objekti	500.000,00	0,00	500.000,00	100,0%
Kapitalni projekt	K111303	Ulaganje u imovinu	30.000,00	0,00	30.000,00	100,0%
411		Materijalna imovina - prirodna bogatstva	30.000,00	0,00	30.000,00	100,0%
Program	1114	POTPORE U POLJOPRIVREDI	20.000,00	0,00	20.000,00	100,0%
Aktivnost	A101306	Subvencije poljoprivrednicima	20.000,00	0,00	20.000,00	100,0%
381		Tekuće donacije	20.000,00	0,00	20.000,00	100,0%
Program	1115	RAZVOJ I UPRAVLJANJE SUSTAVA VODOOPSKRBE, ODVODNJE I ZAŠTITE VODA	3.085.000,00	-7.000,00	3.078.000,00	99,8%
Aktivnost	A111308	Izdaci za vodu	150.000,00	150.000,00	300.000,00	200,0%
323		Rashodi za usluge	150.000,00	150.000,00	300.000,00	200,0%
Kapitalni projekt	K111302	Ulaganja u imovinu - vodoopskrba	100.000,00	75.000,00	175.000,00	175,0%
386		Kapitalne pomoći	100.000,00	0,00	100.000,00	100,0%
421		Građevinski objekti	0,00	75.000,00	75.000,00	
Aktivnost	A111209	Održavanje kanalizacije	150.000,00	0,00	150.000,00	100,0%
323		Rashodi za usluge	150.000,00	0,00	150.000,00	100,0%
Kapitalni projekt	K111222	Kapitalna ulaganja - kanalizacija	2.600.000,00	-277.000,00	2.323.000,00	89,3%
386		Kapitalne pomoći	350.000,00	-250.000,00	100.000,00	28,6%
421		Građevinski objekti	2.250.000,00	-27.000,00	2.223.000,00	98,8%
Aktivnost	A111105	Izdaci za vodu hidranti	85.000,00	45.000,00	130.000,00	152,9%
372		Ostale naknade građanima i kućanstvima iz proračuna	85.000,00	45.000,00	130.000,00	152,9%
Program	1116	UPRAVLJANJE IMOVINOM	144.375,00	0,00	144.375,00	100,0%
Kapitalni projekt	K110219	Širenje javne rasvjete	144.375,00	0,00	144.375,00	100,0%
421		Građevinski objekti	70.000,00	0,00	70.000,00	100,0%
426		Nematerijalna proizvedena imovina	74.375,00	0,00	74.375,00	100,0%
Program	1117	ZAŠTITA OKOLIŠA	1.211.000,00	-510.455,00	700.545,00	57,8%
Kapitalni projekt	K111220	Kapitalna ulaganja	60.000,00	20.000,00	80.000,00	133,3%
382		Kapitalne donacije	60.000,00	20.000,00	80.000,00	133,3%
Kapitalni projekt	K111236	Ulaganja u nemat.imovinu	170.000,00	0,00	170.000,00	100,0%
426		Nematerijalna proizvedena imovina	170.000,00	0,00	170.000,00	100,0%
Aktivnost	A111207	Prikupljanje i uklanjanje krupnog otpada	1.000,00	0,00	1.000,00	100,0%
323		Rashodi za usluge	1.000,00	0,00	1.000,00	100,0%
Kapitalni projekt	K111234	Kapit. pomoći kom.društ. - nabavka kom.opreme	980.000,00	-530.455,00	449.545,00	45,9%
386		Kapitalne pomoći	980.000,00	-530.455,00	449.545,00	45,9%
Program	0103	GOSPODARSTVO	35.000,00	0,00	35.000,00	100,0%
Aktivnost	A010306	Subvencije	35.000,00	0,00	35.000,00	100,0%
363		Pomoći unutar općeg proračuna	35.000,00	0,00	35.000,00	100,0%

Pozicija	Ekonomska klasifikacija	Vrsta rashoda/izdatka	Plan za 2015.	Povećanje/ smanjenje	Novi plan za 2015.	Index PI (⁴ / ₃)
Program	0106	JAVNE POTREBE U KULTURI	87.500,00	-17.500,00	70.000,00	80,0%
Aktivnost	A010605	Istraživački radovi u kulturi	87.500,00	-17.500,00	70.000,00	80,0%
323		Rashodi za usluge	87.500,00	-17.500,00	70.000,00	80,0%
Glava: 00102		JVP DUBROVAČKO PRIMORJE	1.995.236,00	82.722,00	2.077.958,00	104,1%
Program	1118	PROFESIONALNO VATROGASTVO	1.995.236,00	82.722,00	2.077.958,00	104,1%
Aktivnost	A111601	Mlimalni standardi	1.865.136,00	0,00	1.865.136,00	100,0%
311		Plaće (Bruto)	1.307.057,00	-12.385,00	1.294.672,00	99,1%
312		Ostali rashodi za zaposlene	50.700,00	-600,00	50.100,00	98,8%
313		Doprinosi na plaće	320.865,00	12.985,00	333.850,00	104,0%
321		Naknade troškova zaposlenima	33.470,00	2.270,00	35.740,00	106,8%
322		Rashodi za materijal i energiju	84.229,00	-3.676,00	80.553,00	95,6%
323		Rashodi za usluge	39.165,00	1.233,00	40.398,00	103,1%
329		Ostali nespomenuti rashodi poslovanja	28.500,00	-107,00	28.393,00	99,6%
343		Ostali financijski rashodi	1.150,00	280,00	1.430,00	124,3%
Aktivnost	A111603	Iznad minimalnih standarda	130.100,00	82.722,00	212.822,00	163,6%
311		Plaće (Bruto)	50.000,00	-8.290,00	41.710,00	83,4%
322		Rashodi za materijal i energiju	21.400,00	4.070,00	25.470,00	119,0%
323		Rashodi za usluge	31.000,00	2.156,00	33.156,00	107,0%
329		Ostali nespomenuti rashodi poslovanja	27.700,00	2.971,00	30.671,00	110,7%
422		Postrojenja i oprema	0,00	81.815,00	81.815,00	
Glava: 00103		DJEČJI VRTIĆ SLANO	756.700,00	7.780,00	764.480,00	101,0%
Program	1119	PREDŠKOLSKI ODGOJ	756.700,00	7.780,00	764.480,00	101,0%
Aktivnost	A111901	Aktivnost dječjeg vrtića	756.700,00	7.780,00	764.480,00	101,0%
311		Plaće (Bruto)	460.000,00	27.350,00	487.350,00	105,9%
312		Ostali rashodi za zaposlene	21.000,00	2.000,00	23.000,00	109,5%
313		Doprinosi na plaće	84.300,00	2.720,00	87.020,00	103,2%
321		Naknade troškova zaposlenima	36.500,00	1.910,00	38.410,00	105,2%
322		Rashodi za materijal i energiju	127.000,00	-9.000,00	118.000,00	92,9%
323		Rashodi za usluge	27.900,00	-17.200,00	10.700,00	38,4%

Pozicija	Ekonomska klasifikacija	Vrsta rashoda/izdatka	Plan za 2015.	Povećanje/ smanjenje	Novi plan za 2015.	Index PI (⁴ / ³)
Razdjel:	002	PREDSTAVNIČKA I IZVRŠNA TIJELA	365.400,00	3.110,00	368.510,00	100,9%
Glava:	00201	OPĆINSKO VIJEĆE	335.400,00	3.110,00	338.510,00	100,9%
Program	2001	OPĆINSKO VIJEĆE	335.400,00	3.110,00	338.510,00	100,9%
Aktivnost	A212001	Aktivnost Općinskog vijeća	235.400,00	-12.890,00	222.510,00	94,5%
	329	Ostali nespomenuti rashodi poslovanja	209.000,00	-12.890,00	196.110,00	93,8%
	381	Tekuće donacije	26.400,00	0,00	26.400,00	100,0%
Aktivnost	A212002	Kulturne manifestacije	80.000,00	10.000,00	90.000,00	112,5%
	329	Ostali nespomenuti rashodi poslovanja	80.000,00	10.000,00	90.000,00	112,5%
Aktivnost	A212003	Suradnja-prijateljska Općina Gagelow	20.000,00	6.000,00	26.000,00	130,0%
	329	Ostali nespomenuti rashodi poslovanja	20.000,00	6.000,00	26.000,00	130,0%
Glava:	00202	OPĆINSKI NAČELNIK	30.000,00	0,00	30.000,00	100,0%
Program	2002	OPĆINSKI NAČELNIK	30.000,00	0,00	30.000,00	100,0%
Aktivnost	A202002	Aktivnosti - načelnika	30.000,00	0,00	30.000,00	100,0%
	329	Ostali nespomenuti rashodi poslovanja	30.000,00	0,00	30.000,00	100,0%

Ove Izmjene i dopune Proračuna za 2015.godinu stupaju na snagu danom objave u Službenom glasniku Dubrovačko-neretvanske županije, a primjenjuju se od 23.prosinca 2015.godine.

Klasa: 400-06/14-01/9
Ur.broj: 2117/05-15-9
Slano, 23. prosinca 2015.

Predsjednik
Općinskog vijeća
Ivo Lobrović, v.r.

258

Na temelju čl. 14. Zakona o proračunu (Narodne novine, broj 87/08., 136/12., i 15/15.) i čl. 32. Statuta Općine Dubrovačko primorje (Službeni glasnik Dubrovačko-neretvanske županije, broj 11/09., 2/10. i 5/13.), Općinsko vijeće Općine Dubrovačko primorje na 13. sjednici, održanoj 23. prosinca 2015. godine, donijelo je

ODLUKU**o izvršenju Proračuna Općine Dubrovačko primorje za 2015. god.****OPĆE ODREDBE**

Članak 1.

Ovom Odlukom o izvršenju Proračuna za 2015. god. (u daljnjem tekstu: Odluka), uređuje se struktura prihoda, primitaka, rashoda i izdataka Proračuna Općine Dubrovačko primorje za 2015. godinu i njegovo izvršavanje, upravljanje općinskom imovinom i dugovima, opseg zaduživanja i davanja jamstava te prava i obveze korisnika proračunskih sredstava.

Članak 2.

Stvarna naplata prihoda nije ograničena procjenom prihoda u Proračunu, dok su iznosi rashoda i izdataka utvrđeni u Proračunu smatraju maksimalno dopuštenim svotama.

Stvarni rashodi i izdaci Općine Dubrovačko primorje u 2015. godini, sukladno ovom Proračunu ne smiju biti veći od 14.672.153,90 kuna.

II. STRUKTURA PRORAČUNA

Članak 3.

Opći dio Proračuna sastoji se od Računa prihoda i rashoda, Računa zaduživanja/financiranja i Raspoloživih sredstava iz prethodnih godina.

Posebni dio Proračuna sastoji se od plana rashoda i izdataka proračunskih korisnika raspoređenih u tekuće i razvojne programe, za proračunsku godinu i to prema organizacijskoj, ekonomskoj, funkcijskoj i programskoj klasifikaciji prema izvorima financiranja.

U Računu prihoda i rashoda iskazani su porezni i neporezni prihodi, pomoći, donacije te prihodi od općinske imovine, ostali prihodi, te rashodi poslovanja za financiranje javnih potreba Općine i rashodi za nabavu nefinancijske imovine.

U Računu zaduživanja/financiranja iskazani su primici od financijske imovine i zaduživanja i izdaci za financijsku imovinu i otplate zajmova za financiranje razlike u Računu prihoda i rashoda.

Raspoloživa sredstva iz prethodnih godina predstavljaju neutrošena sredstva viškova prihoda za financiranje rashoda i izdataka tekuće godine.

III. IZVRŠAVANJE PRORAČUNA

Članak 4.

Za planiranje i izvršavanje proračuna Načelnik je odgovoran Općinskom vijeću, o čemu ga izvještava na način propisan Zakonom o proračunu.

Jedinstveni upravni odjel, financijska služba planira i izvršava Proračun te o tome izvještava nadležno izvršno tijelo iz stavka 1. ovog članka.

Odgovorna osoba proračunskog korisnika i izvanproračunskog korisnika odgovorna je za zakonito i pravilno planiranje i izvršavanje Proračuna, odnosno financijskog plana.

Sredstva iz Proračuna osiguravaju se korisnicima u njegovom Posebnom dijelu po utvrđenim programima i nositeljima na pojedinim stavkama.

Proračunska sredstva smiju se koristiti samo za namjene koje su određene Proračunom i do visine utvrđene u Posebnom dijelu.

Članak 5.

Korisnici koriste sredstva Proračuna u skladu s godišnjim financijskim planom koji je usklađen s Posebnim dijelom proračuna.

Tako usklađene programe i financijske planove korisnici su dužni u roku od 30 dana nakon donošenja Proračuna podnijeti Općinskom vijeću na prihvaćanje.

Članak 6.

Kod neusklađenog priljeva sredstava u Proračun linearno će se smanjivati dinamika doznaka sredstava korisnicima.

Članak 7.

Proračunski korisnik Općine Dubrovačko primorje je Predškolska ustanova Dječji vrtić - Slano i Javna vatrogasna postrojba Dubrovačko primorje.

Proračunski korisnici osim prihoda iz Proračuna ostvaruju prihode od sufinanciranja cijene usluga, i ostalih prihoda koji se iskazuju u njihovim financijskim planovima.

Proračunski korisnici koriste se prihodima od sufinanciranja cijene usluga i ostalih poslova vlastite djelatnosti za pokriće troškova u skladu s financijskim planovima.

Prihodi od sufinanciranja cijene usluga i ostali prihodi koje proračunski korisnici ostvaruju izvan Proračuna te rashodi i izdaci koji se financiraju iz tih prihoda pribrajaju se (konsolidiraju) u Proračunu prilikom planiranja i financijskih izvješćivanja, na način da do 15-og u mjesecu za

prethodni mjesec dostavi podatke o ukupno ostvarenim prihodima od sufinanciranja cijene usluga i ostalih prihoda i specifikaciju utroška istih.

Članak 8.

Mjesečne dodjele doznaju se korisnicima u skladu s planiranim sredstvima u Posebnom dijelu Proračuna.

Proračunski korisnik dužan je do 15-og tekućeg mjeseca Jedinštvnom upravnom odjelu dostaviti zahtjev za refundaciju svih troškova za prethodni mjesec ili dostaviti izvješće o utrošku prebačenih sredstva ako ih je povukao iz Proračuna a nije specificirao utrošak.

Uz zahtjev za refundaciju troškova za prethodni mjesec ili uz izvješće o utrošku prebačenih sredstava potrebno je dostaviti i dokaz o uplati istih (potvrdu o uplati-izvod banke i preslike računa).

Ako proračunski korisnik ne dostavi zahtjev za refundaciju troškova ili izvješće o utrošku sredstava, obustavlja mu se dodjela planiranih sredstava.

Proračunski korisnik dužan je, sukladno Pravilniku o financijskom izvješćivanju u sustavu proračunskog računovodstva, dostavljati tromjesečna, tj. godišnja izvješća Jedinštvnom upravnom odjelu.

Godišnje izvješće proračunski korisnici s izvješćem o radu dostavljaju Općinskom vijeću.

Članak 9.

Plaćanje predujma moguće je samo izuzetno i na temelju prethodnog odobrenja Načelnika.

Članak 10.

O korištenju sredstava pričuve Proračuna odlučuje Općinsko vijeće.

Načelnik Općine Dubrovačko primorje može pojedinačno raspolagati sredstvima tekuće pričuve do iznosa od 5.000,00 kn.

Za mjesečni raspored sredstava iz prethodnog stavka, Načelnik i pročelnik Jedinštvnog upravnog odjela dužni su Općinskom vijeću podnositi izvješća o izvršenju u prvom mjesecu koji slijedi.

Članak 11.

Ako se tijekom godine, na temelju propisa, smanji djelokrug ili ovlasti korisnika, što zahtjeva smanjenje sredstava ili korisnik bude ukinut, neutrošena sredstva za njegove rashode ili izdatke usmjeravaju se izmjenama i dopunama Proračuna na korisnika koji preuzme njegove poslove, ili u druge svrhe.

Članak 12.

Ako tijekom godine dođe do neusklađenosti planiranih prihoda-primitaka i rashoda-izdataka Proračuna predložit će se Općinskom vijeću Općine Dubrovačko primorje izmjena i dopuna Proračuna.

Članak 13.

Za izvršavanje Proračuna u cijelosti je odgovoran Načelnik.

Naredbodavac za izvršavanje Proračuna u cijelosti je Načelnik.

Izvješća o izvršenju Proračuna podnositi će se Općinskom vijeću u skladu sa zakonom, a obvezno za razdoblje siječanj-lipanj i siječanj-prosinac 2015. godine i po zahtjevu Općinskog vijeća.

Članak 14.

Obvezuje se Jedinštvni upravni odjel da kod naplate prihoda proračuna za sve nepravovremeno naplaćene prihode obračunavaju i naplate zakonom propisanu kamatu.

Izuzetno, za moguće oslobađanje dijela dugovanja, nastalog temeljem stvorenih obveza, Općinsko vijeće donosi odgovarajuće rješenje.

Iznimno, za moguće oslobađanje od dijela dugovanja, nastalog temeljem stvorenih obveza Općinsko vijeće donosi odgovarajući zaključak.

Članak 15.

Izdaci za otplate glavnice primljenih zajmova iskazane u Računu zaduživanja/financiranja Proračuna za 2015. godinu u svoti od 205.000,00 kuna, te pripadajuće kamate imaju u izvršavanju Proračuna prednost pred svim ostalim izdacima.

Članak 16.

Općina se može dugoročno zadužiti uzimanjem kredita na tržištu novca i kapitala samo za kapitalne projekte obnove i razvitka koji se financiraju iz Proračuna.

Iznos zaduženja Općine može biti u iznosu od 11.300.000,00 kuna.

Zaduživanje potvrđuje Općinsko vijeće uz prethodno mišljenje ministra financija Slavka Linića od 27. kolovoza 2012. godine KLASA: 403-02/12-01/6, URBROJ: 513-05-01/12-3.

Ugovor o zaduživanju sklapa Općinski načelnik.

Suglasnost o zaduživanju koji izdaje ministarstvo financija (ministar) je obvezni prilog ugovora o zaduživanju.

Članak 17.

Ukupna godišnja obveza Općine za zaduživanje iz prethodnog članka ove Odluke može iznositi najviše 20% ostvarenih prihoda u 2015. godini.

U iznos ukupne godišnje obveze iz stavka 1. ovog članka uključen je i iznos dospjelog godišnjeg anuiteta u tekućoj godini po kreditima i jamstvima iz prethodnih godina, te dospjele neizmirene obveze.

Pod ostvarenim proračunskim prihodima razumijevaju se ostvareni prihodi Općine iz članka 11. Zakona o proračunu, umanjeni za prihode od domaćih i inozemnih pomoći i donacija iz državnog proračuna i proračuna drugih jedinica lokalne samouprave i jedinica područne /regionalne/ samouprave, za primitke iz posebnih ugovora /mjesni doprinosi i sufinanciranje građana/, te iz tuzemnog i inozemnog zaduženja.

IV. UPRAVLJANJE OPĆINSKOM IMOVINOM I DUGOVIMA

Članak 18.

Kada se sredstva Proračuna koriste za sanaciju, dokapitalizaciju ili kao udio u sredstvima pravne osobe, Općina Dubrovačko primorje postaje suvlasnik u tim pravnim obvezama razmjerno uloženim sredstvima.

Dio imovine u vlasništvu Općine Dubrovačko primorje iz stavka 1. ovog članka evidentira se u glavnoj knjizi Proračuna, a pravna osoba upisuje Općinu Dubrovačko primorje kao vlasnika razmjernog dijela kapitala.

Članak 19.

Tvrtki Dubrovačko primorje d.o.o.-Slano i tvrtki Primorsko komunalno društvo d.o.o.-Slano osiguravaju se sredstva u Proračunu za sufinanciranje pokrića gubitka poslovanja u skladu sa planiranim sredstvima u posebnom dijelu proračuna.

Tvrtka Dubrovačko primorje d.o.o.-Slano i tvrtki Primorsko komunalno društvo d.o.o.- Slano dužni su, sukladno Pravilniku o financijskom izvješćivanju dostavljati godišnja izvješća: financijsko izvješće i izvješće o radu, Općinskom vijeću.

Sve poslove iz djelokruga komunalnih djelatnosti povjerit će se tvrtci Dubrovačko primorje d.o.o. i tvrtki Primorsko komunalno društvo d.o.o. - Slano bez provođenja javne nabave.

V. UNUTARNJI NADZOR

Članak 20.

Unutarnji nadzor obavlja kontrolu i nadzor korištenja proračunskih sredstava.

VI. ZAVRŠNE ODREDBE

Danom primjene ove Odluke prestaje važiti Odluka o izvršenju proračuna Općine Dubrovačko primorje za 2015. god. objavljena u Službenom

glasniku Dubrovačko-neretvanske županije, broj 9/14.

Ova Odluka stupa na snagu danom donošenja a objavit će se u Službenom glasniku Dubrovačko-neretvanske županije, a primjenjuje se od 1. siječnja 2015. god.

KLASA: 400-06/15-01/10

URBROJ: 2117/05-15-1

Slano, 23. prosinca 2015.

Predsjednik
Općinskog vijeća
Ivo Lobrović, v.r.

Na temelju članka 39. Zakona o proračunu (Narodna novine, broj 87/08., 136/12. i 15/15.) i članka 32. Statuta Općine Dubrovačko primorje (Službeni glasnik Dubrovačko-neretvanske županije, broj 11/09., 2/10. i 5/13.), Općinsko vijeće Općine Dubrovačko primorje na 13. sjednici, održanoj 23. prosinca 2015. godine, donijelo je

PRORAČUN OPĆINE DUBROVAČKO PRIMORJE ZA 2016. GODINU S PROJEKCIJAMA ZA 2017. I 2018.

Članak 1.

Proračun Općine Dubrovačko primorje za 2016. godinu i projekcije za 2017. i 2018. godinu sadrže:

I. OPĆI DIO

1	2	3	4	5	6	5/4	6/5
A. RAČUN PRIHODA I RASHODA		Izvori 2016.	2016.	2017.	2018.	INDEX	INDEX
Prihod:			22.501.697	15.567.697	15.711.697	69	101
6	Prihodi poslovanja	1 2 3 4 5 6	21.601.697	14.667.697	14.811.697	68	101
7	Prihodi od prodaje nefinancijske imovine	6	900.000	900.000	900.000	100	100
Rashod:			16.191.697	16.291.697	16.441.697	101	101
3	Rashodi poslovanja	1 2 3 4 6	11.383.197	11.383.197	11.383.197	100	100
4	Rashodi za nabavu nefinancijske imovine	1 2 3 4 5 6 7	4.808.500	4.908.500	5.058.500	102	103
RAZLIKA			6.310.000	-724.000	-730.000	-11	101
B. RAČUN ZADUŽIVANJA/FINANCIRANJA							
5	Izdaci za financijsku imovinu i otplate zajmova	4 5	7.310.000	276.000	270.000	4	98
8	Primici od financijske imovine i zaduživanja	7	1.000.000	1.000.000	1.000.000	100	100
NETO ZADUŽIVANJE / FINANCIRANJE			-6.310.000	724.000	730.000	-11	101
C. RASPOLOŽIVA SREDSTVA IZ PRETHODNIH GODINA (VIŠAK PRIHODA I REZERVIRANJA)							
9	Vlastiti izvori	6	0	0	0	0	0
VIŠAK/MANJAK + NETO ZADUŽIVANJA/FINANCIRANJA + RASPOLOŽIVA SREDSTVA IZ PRETHODNIH GODINA			0	0	0		

Članak 2.

Proračunom Općine Dubrovačko primorje za 2016. godinu i projekcijama za 2017. i 2018. godinu planirani su rashodi u iznosima iskazanim u računu prihoda i rashoda, odnosno primici i izdaci u računu financiranja kako slijedi:

1 BROJ KONTA	2 VRSTA PRIHODA / IZDATAK	3 Izvori 2016.	4 2016.	5 2017.	5/4 INDEKS	6 2018.	6/5 INDEKS
A. RAČUN PRIHODA I RASHODA							
6	Prihodi poslovanja		21.601.697	14.667.697	68	14.811.697	101
61	Prihodi od poreza	1	3.530.000	3.754.655	106	3.898.655	104
611	Porez i prirez na dohodak	1	2.530.000	-	-	-	-
613	Porezi na imovinu	1	830.000	-	-	-	-
614	Porezi na robu i usluge	1	170.000	-	-	-	-
63	Pomoći iz inozemstva (darovnice) i od subjekata unutar općeg proračuna		15.704.147	8.545.492	54	8.545.492	100
632	Pomoći od međunarodnih organizacija te institucija i tijela EU		8.858.655	-	-	-	-
633	Pomoći iz proračuna		4.180.356	-	-	-	-
634	Pomoći od ostalih subjekata unutar općeg proračuna		800.000	-	-	-	-
635	Pomoći izravnjanja za decentralizirane funkcije		1.865.136	-	-	-	-
64	Prihodi od imovine	1 2 3	743.300	743.300	100	743.300	100
641	Prihodi od financijske imovine	1 2	9.200	-	-	-	-
642	Prihodi od nefinancijske imovine	2 3	734.100	-	-	-	-
65	Prihodi od upravnih i administrativnih pristojbi, pristojbi po posebnim propisima i naknada	1 2 3	1.574.250	1.574.250	100	1.574.250	100
651	Upravne i administrativne pristojbe	1	208.500	-	-	-	-
652	Prihodi po posebnim propisima	1 2 3	265.750	-	-	-	-
653	Komunalni doprinosi i naknade		1.100.000	-	-	-	-
66	Prihodi od prodaje proizvoda i robe te pruženih usluga i prihodi od donacija		50.000	50.000	100	50.000	100
663	Donacije od pravnih i fizičkih osoba izvan općeg proračuna		50.000	-	-	-	-
7	Prihodi od prodaje nefinancijske imovine		900.000	900.000	100	900.000	100
71	Prihodi od prodaje neproizvedene dugotrajne imovine		500.000	500.000	100	500.000	100
711	Prihodi od prodaje materijalne imovine - prirodnih bogatstava		500.000	-	-	-	-
72	Prihodi od prodaje proizvedene dugotrajne imovine		400.000	400.000	100	400.000	100
721	Prihodi od prodaje građevinskih objekata		400.000	-	-	-	-
3	Rashodi poslovanja		11.383.197	11.383.197	100	11.383.197	100
31	Rashodi za zaposlene	1	3.432.448	3.432.448	100	3.432.448	100
311	Plaće (Bruto)	1	2.771.698	-	-	-	-
312	Ostali rashodi za zaposlene	1	88.100	-	-	-	-
313	Doprinosi na plaće	1	572.650	-	-	-	-
32	Materijalni rashodi	1 2 3 4	4.113.819	4.113.819	100	4.113.819	100
321	Naknade troškova zaposlenima	1 2	131.740	-	-	-	-
322	Rashodi za materijal i energiju	1 2 3 4	1.069.471	-	-	-	-
323	Rashodi za usluge	1 2 3 4	2.521.814	-	-	-	-
329	Ostali nespomenuti rashodi poslovanja	1 2	390.794	-	-	-	-
34	Financijski rashodi	1 2	16.230	16.230	100	16.230	100
343	Ostali financijski rashodi	1 2	16.230	-	-	-	-
35	Subvencije	1	595.400	595.400	100	595.400	100
351	Subvencije trgovačkim društvima u javnom sektoru	1	500.400	-	-	-	-
352	Subvencije trgovačkim društvima, poljoprivrednicima i obrtnicima izvan javnog sektora	1	95.000	-	-	-	-
36	Pomoći dane u inozemstvo i unutar općeg proračuna		35.000	35.000	100	35.000	100
363	Pomoći unutar općeg proračuna		35.000	-	-	-	-

1 BROJ KONTA	2 VRSTA PRIHODA / IZDATAK	3 Izvori 2016.	4 2016.	5 2017.	5/4 INDEKS	6 2018.	6/5 INDEKS
37	Naknade građanima i kućanstvima na temelju osiguranja i druge naknade	1 2 4	630.400	630.400	100	630.400	100
372	Ostale naknade građanima i kućanstvima iz proračuna	1 2 4	630.400	-	-	-	-
38	Ostali rashodi	1 4 6	2.559.900	2.559.900	100	2.559.900	100
381	Tekuće donacije	1 4 6	679.900	-	-	-	-
382	Kapitalne donacije	1	110.000	-	-	-	-
383	Kazne, penali i naknade štete	6	20.000	-	-	-	-
386	Kapitalne pomoći	4 6	1.750.000	-	-	-	-
4	Rashodi za nabavu nefinancijske imovine		4.808.500	4.908.500	102	5.058.500	103
41	Rashodi za nabavu neproizvedene dugotrajne imovine	4	30.000	30.000	100	30.000	100
411	Materijalna imovina - prirodna bogatstva	4	30.000	-	-	-	-
42	Rashodi za nabavu proizvedene dugotrajne imovine	1 2 3 4 5 6 7	4.778.500	4.878.500	102	5.028.500	103
421	Građevinski objekti	1 3 4 5 6 7	3.970.000	-	-	-	-
422	Postrojenja i oprema	1 2 4	238.500	-	-	-	-
426	Nematerijalna proizvedena imovina	3 4 5 6	570.000	-	-	-	-
B. RAČUN ZADUŽIVANJA/FINANCIRANJA							
8	Primici od financijske imovine i zaduživanja		1.000.000	1.000.000	100	1.000.000	100
84	Primici od zaduživanja	7	1.000.000	1.000.000	100	1.000.000	100
844	Primljeni krediti i zajmovi od kreditnih i ostalih financijskih institucija izvan javnog sektora	7	1.000.000	-	-	-	-
5	Izdaci za financijsku imovinu i otplate zajmova		7.310.000	276.000	4	270.000	98
54	Izdaci za otplatu glavnice primljenih kredita i zajmova	4 5	7.310.000	276.000	4	270.000	98
544	Otplata glavnice primljenih kredita i zajmova od kreditnih i ostalih financijskih institucija izvan javnog sektora	4 5	7.310.000	-	-	-	-
C. RASPOLOŽIVA SREDSTVA IZ PRETHODNIH GODINA (VIŠAK PRIHODA I REZERVIRANJA)							
9	Vlastiti izvori		0	0	0	0	0

Članak 3.

Rashodi i izdaci Proračuna Općine Dubrovačko primorje za 2016. godinu i projekcije za 2017. i 2018. godinu planirani su po nositeljima, programima i aktivnostima u Posebnom dijelu, kako slijedi:

II. POSEBNI DIO

BROJ RAČUNA	VRSTA RASHODA I IZDATAKA	Izvori 2016	4 2016.	5 2017.	5/4 indeks	6 2018.	6/5 indeks	
UKUPNO RASHODI I IZDACI			23.501.697	16.567.697	70	16.711.697	101	
Razdjel: 001 JEDINSTVENI UPRAVNI ODJEL			23.225.297	16.291.297	70	16.435.297	101	
Glava: 00101 JEDINSTVENI UPRAVNI ODJEL			19.799.711	12.865.711	65	13.009.711	101	
1101	Program	JAVNA UPRAVA I ADMINISTRACIJA	1 2 3 4 6	1.607.901	1.607.901	100	1.607.901	100
A101101	Aktivnost	Djelatnosti -Jedinstvenog upravnog odjela	1 2 3 4 6	1.599.901	1.599.901	100	1.599.901	100
31	Rashodi za zaposlene		1 4	974.500	974.500	100	974.500	100
311	Plaće (Bruto)		1 4	818.900	-	-	-	-
312	Ostali rashodi za zaposlene		1	18.000	-	-	-	-
313	Doprinosi na plaće		1	137.600	-	-	-	-
32	Materijalni rashodi		1 2 3 4	595.401	595.401	100	595.401	100
321	Naknade troškova zaposlenima		1	37.000	-	-	-	-
322	Rashodi za materijal i energiju		1 2 4	177.000	-	-	-	-
323	Rashodi za usluge		1 2 3 4	317.000	-	-	-	-
329	Ostali nespomenuti rashodi poslovanja		1 4	64.401	-	-	-	-
34	Financijski rashodi		1	10.000	10.000	100	10.000	100
343	Ostali financijski rashodi		1	10.000	-	-	-	-
38	Ostali rashodi		6	20.000	20.000	100	20.000	100
383	Kazne, penali i naknade štete		6	20.000	-	-	-	-
K101101	Kapitalni projekt	Nabava opreme	1	8.000	8.000	100	8.000	100
42	Rashodi za nabavu proizvedene dugotrajne imovine		1	8.000	8.000	100	8.000	100
422	Postrojenja i oprema		1	8.000	-	-	-	-
1102	Program	ODRŽAVANJE KOMUNALNE INFRASTRUKTURE	1 2 3 4 6	2.019.510	2.019.510	100	2.019.510	100
A111201	Aktivnost	Održavanje čistoće javnih površina	1 2 3	258.300	258.300	100	258.300	100
32	Materijalni rashodi		1 2 3	258.300	258.300	100	258.300	100
323	Rashodi za usluge		1 2 3	258.300	-	-	-	-
A111202	Aktivnost	Održavanje javnih zelenih površina	2 3 4	180.000	180.000	100	180.000	100
32	Materijalni rashodi		2 3 4	180.000	180.000	100	180.000	100
323	Rashodi za usluge		2 3 4	180.000	-	-	-	-
A111203	Aktivnost	Održavanje nerazvrstanih cesta	1 2 3 4 6	831.200	831.200	100	831.200	100
32	Materijalni rashodi		1 2 3 4 6	831.200	831.200	100	831.200	100
322	Rashodi za materijal i energiju		1 4	5.000	-	-	-	-
323	Rashodi za usluge		1 2 3 4 6	826.200	-	-	-	-
A111204	Aktivnost	Održavanje groblja	3	18.750	18.750	100	18.750	100
32	Materijalni rashodi		3	18.750	18.750	100	18.750	100
323	Rashodi za usluge		3	18.750	-	-	-	-
A111205	Aktivnost	Održavanje javne rasvjete	1 2 3 4 6	550.000	550.000	100	550.000	100
32	Materijalni rashodi		1 2 3 4 6	550.000	550.000	100	550.000	100
322	Rashodi za materijal i energiju		1 2 3 4 6	400.000	-	-	-	-
323	Rashodi za usluge		3 4 6	150.000	-	-	-	-
A111206	Aktivnost	Održavanje kom.infrastrukture	6	150.000	150.000	100	150.000	100
32	Materijalni rashodi		6	150.000	150.000	100	150.000	100
322	Rashodi za materijal i energiju		6	150.000	-	-	-	-
A111238	Aktivnost	Ostale komunalne usluge	1	31.260	31.260	100	31.260	100
32	Materijalni rashodi		1	31.260	31.260	100	31.260	100
323	Rashodi za usluge		1	31.260	-	-	-	-
1103	Program	JAČANJE GOSPODARSTVA	1	500.400	500.400	100	500.400	100
A111306	Aktivnost	Subvencija trgovačkim društvima	1	500.400	500.400	100	500.400	100

BROJ RAČUNA	VRSTA RASHODA I IZDATAKA	Izvori 2016	4 2016.	5 2017.	5/4 indeks	6 2018.	6/5 indeks
35	Subvencije	1	500.400	500.400	100	500.400	100
351	Subvencije trgovačkim društvima u javnom sektoru	1	500.400	-	-	-	-
1104	Program	PROSTORNO URJEĐENJE I UNAPREĐENJE STANOVANJA	450.000	450.000	100	450.000	100
K111221	Kapitalni projekt	Kapitalno uređenje javnih površina	50.000	50.000	100	50.000	100
42	Rashodi za nabavu proizvedene dugotrajne imovine	3	50.000	50.000	100	50.000	100
421	Građevinski objekti	3	50.000	-	-	-	-
K111407	Kapitalni projekt	Ulaganje u nemat.imovinu	400.000	400.000	100	400.000	100
42	Rashodi za nabavu proizvedene dugotrajne imovine	3 4 5 6	400.000	400.000	100	400.000	100
426	Nematerijalna proizvedena imovina	3 4 5 6	400.000	-	-	-	-
1105	Program	ORGANIZACIJA I PROVOĐENJE ZAŠTITE I SPAŠAVANJA	270.000	270.000	100	270.000	100
A111503	Aktivnost	Protupožarna zaštita	250.000	250.000	100	250.000	100
38	Ostali rashodi	1 6	250.000	250.000	100	250.000	100
381	Tekuće donacije	1 6	200.000	-	-	-	-
382	Kapitalne donacije	1	50.000	-	-	-	-
A111401	Aktivnost	Civilna zaštita	20.000	20.000	100	20.000	100
38	Ostali rashodi	4	20.000	20.000	100	20.000	100
381	Tekuće donacije	4	20.000	-	-	-	-
1106	Program	PROMICANJE KULTURE	3.572.000	3.572.000	100	3.572.000	100
A111601	Aktivnost	Financiranje udruga u kulturi	247.000	247.000	100	247.000	100
38	Ostali rashodi	1 4	247.000	247.000	100	247.000	100
381	Tekuće donacije	1 4	247.000	-	-	-	-
A111602	Aktivnost	Financiranje manifestacija u kulturi	55.000	55.000	100	55.000	100
32	Materijalni rashodi	1	50.000	50.000	100	50.000	100
323	Rashodi za usluge	1	50.000	-	-	-	-
38	Ostali rashodi	4	5.000	5.000	100	5.000	100
381	Tekuće donacije	4	5.000	-	-	-	-
K111603	Kapitalni projekt	Kapitalna ulaganja u kulturi	3.260.000	3.260.000	100	3.260.000	100
42	Rashodi za nabavu proizvedene dugotrajne imovine	3 4 5 7	3.260.000	3.260.000	100	3.260.000	100
421	Građevinski objekti	3 4 5 7	3.260.000	-	-	-	-
A111604	Aktivnost	Održavanje sakralnih objekata	10.000	10.000	100	10.000	100
32	Materijalni rashodi	1 6	10.000	10.000	100	10.000	100
323	Rashodi za usluge	1 6	10.000	-	-	-	-
1107	Program	RAZVOJ SPORTA I REKREACIJE	100.000	100.000	100	100.000	100
A111701	Aktivnost	Financiranje udruga u sportu	90.000	90.000	100	90.000	100
38	Ostali rashodi	4	90.000	90.000	100	90.000	100
381	Tekuće donacije	4	90.000	-	-	-	-
K111702	Kapitalni projekt	Kapitalna ulaganja	10.000	10.000	100	10.000	100
42	Rashodi za nabavu proizvedene dugotrajne imovine	6	10.000	10.000	100	10.000	100
421	Građevinski objekti	6	10.000	-	-	-	-
1110	Program	OSNOVNO I SREDNJOŠKOLSKO OBRAZOVANJE	31.500	31.500	100	31.500	100
A111001	Aktivnost	Kreditiranje učenika i studenata	9.000	9.000	100	9.000	100
37	Naknade građanima i kućanstvima na temelju osiguranja i druge naknade	1	9.000	9.000	100	9.000	100
372	Ostale naknade građanima i kućanstvima iz proračuna	1	9.000	-	-	-	-
A111004	Aktivnost	Vanškolske aktivnosti učenika	22.500	22.500	100	22.500	100
32	Materijalni rashodi	1	7.000	7.000	100	7.000	100
329	Ostali nespomenuti rashodi poslovanja	1	7.000	-	-	-	-
38	Ostali rashodi	4	15.500	15.500	100	15.500	100

BROJ RAČUNA	VRSTA RASHODA I IZDATAKA	Izvori 2016	4 2016.	5 2017.	5/4 indeks	6 2018.	6/5 indeks
381	Tekuće donacije	□ □ 4 □ □ □	15.500	-	-	-	-
1111	Program SOCIJALNA SKRB	1 2 4 □ □ □	597.400	597.400	100	597.400	100
A111101	Aktivnost Subvencije prijevoza	1 □ □ □ □ □	30.000	30.000	100	30.000	100
37	Naknade građanima i kućanstvima na temelju osiguranja i druge naknade	1 □ □ □ □ □	30.000	30.000	100	30.000	100
372	Ostale naknade građanima i kućanstvima iz proračuna	1 □ □ □ □ □	30.000	-	-	-	-
A111103	Aktivnost Potpore	1 □ 4 □ □ □	42.400	42.400	100	42.400	100
37	Naknade građanima i kućanstvima na temelju osiguranja i druge naknade	1 □ 4 □ □ □	36.400	36.400	100	36.400	100
372	Ostale naknade građanima i kućanstvima iz proračuna	1 □ 4 □ □ □	36.400	-	-	-	-
38	Ostali rashodi	1 □ □ □ □ □	6.000	6.000	100	6.000	100
381	Tekuće donacije	1 □ □ □ □ □	6.000	-	-	-	-
A111102	Aktivnost Subvencije prijevoza učenika i studenata	1 □ 4 □ □ □	86.800	86.800	100	86.800	100
37	Naknade građanima i kućanstvima na temelju osiguranja i druge naknade	1 □ 4 □ □ □	86.800	86.800	100	86.800	100
372	Ostale naknade građanima i kućanstvima iz proračuna	1 □ 4 □ □ □	86.800	-	-	-	-
A111106	Aktivnost Tekuće donacije	1 □ □ □ □ □	20.000	20.000	100	20.000	100
38	Ostali rashodi	1 □ □ □ □ □	20.000	20.000	100	20.000	100
381	Tekuće donacije	1 □ □ □ □ □	20.000	-	-	-	-
A111109	Aktivnost Dnevni boravak, briga i njega u kući	1 □ 4 □ □ □	50.000	50.000	100	50.000	100
38	Ostali rashodi	1 □ 4 □ □ □	50.000	50.000	100	50.000	100
381	Tekuće donacije	1 □ 4 □ □ □	50.000	-	-	-	-
A111108	Aktivnost Ostale pomoći iz proračuna u novcu	1 2 4 □ □ □	368.200	368.200	100	368.200	100
37	Naknade građanima i kućanstvima na temelju osiguranja i druge naknade	1 2 4 □ □ □	368.200	368.200	100	368.200	100
372	Ostale naknade građanima i kućanstvima iz proračuna	1 2 4 □ □ □	368.200	-	-	-	-
1113	Program RAZVOJ I SIGURNOST PROMETA	□ □ 3 4 □ □	530.000	630.000	119	780.000	124
K111217	Kapitalni projekt Kapitalna ulaganja u neraz.ceste	□ □ 3 □ □ □	500.000	600.000	120	750.000	125
42	Rashodi za nabavu proizvedene dugotrajne imovine	□ □ 3 □ □ □	500.000	600.000	120	750.000	125
421	Građevinski objekti	□ □ 3 □ □ □	500.000	-	-	-	-
K111303	Kapitalni projekt Ulaganje u imovinu	□ □ 4 □ □ □	30.000	30.000	100	30.000	100
41	Rashodi za nabavu neproizvedene dugotrajne imovine	□ □ 4 □ □ □	30.000	30.000	100	30.000	100
411	Materijalna imovina - prirodna bogatstva	□ □ 4 □ □ □	30.000	-	-	-	-
1114	Program POTPORE U POLJOPRIVREDI	1 □ □ □ □ □	95.000	95.000	100	95.000	100
A101306	Aktivnost Subvencije poljoprivrednicima	1 □ □ □ □ □	95.000	95.000	100	95.000	100
35	Subvencije	1 □ □ □ □ □	95.000	95.000	100	95.000	100
352	Subvencije trgovačkim društvima, poljoprivrednicima i obrtnicima izvan javnog sektora	1 □ □ □ □ □	95.000	-	-	-	-
1115	Program RAZVOJ I UPRAVLJANJE SUSTAVA VODOOPSKRBE, ODVODNJE I ZAŠTITE VODA	1 □ 4 5 □ □ □	8.410.000	1.376.000	16	1.370.000	100
A111308	Aktivnost Izdaci za vodu	1 □ 4 □ □ □	300.000	300.000	100	300.000	100
32	Materijalni rashodi	1 □ 4 □ □ □	300.000	300.000	100	300.000	100
323	Rashodi za usluge	1 □ 4 □ □ □	300.000	-	-	-	-
K111302	Kapitalni projekt Ulaganja u imovinu - vodoopskrba	□ □ 4 □ □ □	200.000	200.000	100	200.000	100
38	Ostali rashodi	□ □ 4 □ □ □	200.000	200.000	100	200.000	100
386	Kapitalne pomoći	□ □ 4 □ □ □	200.000	-	-	-	-
A111209	Aktivnost Održavanje kanalizacije	1 □ 4 □ □ □	150.000	150.000	100	150.000	100
32	Materijalni rashodi	1 □ 4 □ □ □	150.000	150.000	100	150.000	100
323	Rashodi za usluge	1 □ 4 □ □ □	150.000	-	-	-	-
K111222	Kapitalni projekt Kapitalna ulaganja - kanalizacija	□ □ 4 5 □ □	7.660.000	626.000	8	620.000	99
38	Ostali rashodi	□ □ 4 □ □ □	350.000	350.000	100	350.000	100
386	Kapitalne pomoći	□ □ 4 □ □ □	350.000	-	-	-	-

BROJ RAČUNA	VRSTA RASHODA I IZDATAKA	Izvori 2016	4 2016.	5 2017.	5/4 indeks	6 2018.	6/5 indeks
54	Izdaci za otplatu glavnice primljenih kredita i zajmova	□ □ 4 5 □ □	7.310.000	276.000	4	270.000	98
544	Otplata glavnice primljenih kredita i zajmova od kreditnih i ostalih finansijskih institucija izvan	□ □ 4 5 □ □	7.310.000	-	-	-	-
A111105	Aktivnost Izdaci za vodu hidranti	1 □ □ □ □ □	100.000	100.000	100	100.000	100
37	Naknade građanima i kućanstvima na temelju osiguranja i druge naknade	1 □ □ □ □ □	100.000	100.000	100	100.000	100
372	Ostale naknade građanima i kućanstvima iz proračuna	1 □ □ □ □ □	100.000	-	-	-	-
1116	Program UPRAVLJANJE IMOVINOM	□ □ 3 □ □ □	150.000	150.000	100	150.000	100
K110219	Kapitalni projekt Širenje javne rasvjete	□ □ 3 □ □ □	150.000	150.000	100	150.000	100
42	Rashodi za nabavu proizvedene dugotrajne imovine	□ □ 3 □ □ □	150.000	150.000	100	150.000	100
421	Građevinski objekti	□ □ 3 □ □ □	150.000	-	-	-	-
1117	Program ZAŠTITA OKOLIŠA	1 □ □ 4 6 □ □	1.431.000	1.431.000	100	1.431.000	100
K111220	Kapitalni projekt Kapitalna ulaganja	□ □ □ □ □ □	60.000	60.000	100	60.000	100
38	Ostali rashodi	□ □ □ □ □ □	60.000	60.000	100	60.000	100
382	Kapitalne donacije	□ □ □ □ □ □	60.000	-	-	-	-
K111236	Kapitalni projekt Ulaganja u nemat.imovinu	□ □ □ 4 6 □ □	170.000	170.000	100	170.000	100
42	Rashodi za nabavu proizvedene dugotrajne imovine	□ □ □ 4 6 □ □	170.000	170.000	100	170.000	100
426	Nematerijalna proizvedena imovina	□ □ □ 4 6 □ □	170.000	-	-	-	-
A111207	Aktivnost Prikupljanje i uklanjanje krupnog otpada	1 □ □ □ □ □	1.000	1.000	100	1.000	100
32	Materijalni rashodi	1 □ □ □ □ □	1.000	1.000	100	1.000	100
323	Rashodi za usluge	1 □ □ □ □ □	1.000	-	-	-	-
K111234	Kapitalni projekt Kapit. pomoći kom.društ. -nabavka kom.opreme	□ □ □ 4 □ □ □	1.200.000	1.200.000	100	1.200.000	100
38	Ostali rashodi	□ □ □ 4 □ □ □	1.200.000	1.200.000	100	1.200.000	100
386	Kapitalne pomoći	□ □ □ 4 □ □ □	1.200.000	-	-	-	-
0103	Program GOSPODARSTVO	□ □ 2 □ □ □ □	35.000	35.000	100	35.000	100
A010306	Aktivnost Subvencije	□ □ 2 □ □ □ □	35.000	35.000	100	35.000	100
36	Pomoći dane u inozemstvo i unutar općeg proračuna	□ □ 2 □ □ □ □	35.000	35.000	100	35.000	100
363	Pomoći unutar općeg proračuna	□ □ 2 □ □ □ □	35.000	-	-	-	-
Glava: 00102 JVP DUBROVAČKO PRIMORJE			2.303.436	2.303.436	100	2.303.436	100
1118	Program PROFESIONALNO VATROGASTVO	1 □ □ 4 □ □ □	2.303.436	2.303.436	100	2.303.436	100
A111601	Aktivnost MInimalni standardi	□ □ □ 4 □ □ □	1.865.136	1.865.136	100	1.865.136	100
31	Rashodi za zaposlene	□ □ □ 4 □ □ □	1.672.758	1.672.758	100	1.672.758	100
311	Plaće (Bruto)	□ □ □ 4 □ □ □	1.288.808	-	-	-	-
312	Ostali rashodi za zaposlene	□ □ □ 4 □ □ □	50.100	-	-	-	-
313	Doprinosi na plaće	□ □ □ 4 □ □ □	333.850	-	-	-	-
32	Materijalni rashodi	□ □ □ 4 □ □ □	190.948	190.948	100	190.948	100
321	Naknade troškova zaposlenima	□ □ □ 4 □ □ □	35.740	-	-	-	-
322	Rashodi za materijal i energiju	□ □ □ 4 □ □ □	87.071	-	-	-	-
323	Rashodi za usluge	□ □ □ 4 □ □ □	39.744	-	-	-	-
329	Ostali nespomenuti rashodi poslovanja	□ □ □ 4 □ □ □	28.393	-	-	-	-
34	Financijski rashodi	□ □ □ 4 □ □ □	1.430	1.430	100	1.430	100
343	Ostali financijski rashodi	□ □ □ 4 □ □ □	1.430	-	-	-	-
A111603	Aktivnost Iznad minimalnih standarda	1 □ □ 4 □ □ □	438.300	438.300	100	438.300	100
Korisnik 1	40906-JVP DUBROVAČKO PRIMORJE		308.300	308.300	100	308.300	100
31	Rashodi za zaposlene	□ □ □ 4 □ □ □	25.790	25.790	100	25.790	100
311	Plaće (Bruto)	□ □ □ 4 □ □ □	25.790	-	-	-	-
32	Materijalni rashodi	1 □ □ 4 □ □ □	92.510	92.510	100	92.510	100
321	Naknade troškova zaposlenima	1 □ □ 4 □ □ □	1.000	-	-	-	-
322	Rashodi za materijal i energiju	1 □ □ 4 □ □ □	44.450	-	-	-	-
323	Rashodi za usluge	1 □ □ 4 □ □ □	35.460	-	-	-	-
329	Ostali nespomenuti rashodi poslovanja	1 □ □ 4 □ □ □	11.600	-	-	-	-

BROJ RAČUNA	VRSTA RASHODA I IZDATAKA	Izvori 2016	4 2016.	5 2017.	5/4 indeks	6 2018.	6/5 indeks
42	Rashodi za nabavu proizvedene dugotrajne imovine	□ □ 4 □ □	190.000	190.000	100	190.000	100
422	Postrojenja i oprema	□ □ 4 □ □	190.000	-	-	-	-
31	Rashodi za zaposlene	□ □ 4 □ □	50.000	50.000	100	50.000	100
311	Plaće (Bruto)	□ □ 4 □ □	50.000	-	-	-	-
32	Materijalni rashodi	1 □ 4 □ □	80.000	80.000	100	80.000	100
322	Rashodi za materijal i energiju	1 □ 4 □ □	17.650	-	-	-	-
323	Rashodi za usluge	1 □ 4 □ □	33.150	-	-	-	-
329	Ostali nespomenuti rashodi poslovanja	1 □ 4 □ □	29.200	-	-	-	-
Glava: 00103 DJEČJI VRTIĆ SLANO			1.122.150	1.122.150	100	1.122.150	100
1119	Program PREDŠKOLSKI ODGOJ	1 2 4 6	1.122.150	1.122.150	100	1.122.150	100
A111901	Aktivnost Aktivnost dječjeg vrtića	1 2 4 6	1.122.150	1.122.150	100	1.122.150	100
Korisnik 2 31831-DV SLANO			185.950	185.950	100	185.950	100
32	Materijalni rashodi	1 2 4 6	170.650	170.650	100	170.650	100
321	Naknade troškova zaposlenima	2 □ □ □ □	8.000	-	-	-	-
322	Rashodi za materijal i energiju	2 □ □ 6 □	62.800	-	-	-	-
323	Rashodi za usluge	1 2 4 □ □	99.650	-	-	-	-
329	Ostali nespomenuti rashodi poslovanja	2 □ □ □ □	200	-	-	-	-
34	Financijski rashodi	2 □ □ □ □	4.800	4.800	100	4.800	100
343	Ostali financijski rashodi	2 □ □ □ □	4.800	-	-	-	-
42	Rashodi za nabavu proizvedene dugotrajne imovine	1 2 □ □ □ □	10.500	10.500	100	10.500	100
422	Postrojenja i oprema	1 2 □ □ □ □	10.500	-	-	-	-
31	Rashodi za zaposlene	1 □ 4 □ □ □	709.400	709.400	100	709.400	100
311	Plaće (Bruto)	1 □ 4 □ □ □	588.200	-	-	-	-
312	Ostali rashodi za zaposlene	1 □ □ □ □ □	20.000	-	-	-	-
313	Doprinosi na plaće	1 □ □ □ □ □	101.200	-	-	-	-
32	Materijalni rashodi	1 2 4 6	196.800	196.800	100	196.800	100
321	Naknade troškova zaposlenima	1 □ □ □ □ □	50.000	-	-	-	-
322	Rashodi za materijal i energiju	1 2 □ □ 6 □	125.500	-	-	-	-
323	Rashodi za usluge	1 2 4 □ □ □	21.300	-	-	-	-
42	Rashodi za nabavu proizvedene dugotrajne imovine	1 2 □ □ □ □	30.000	30.000	100	30.000	100
422	Postrojenja i oprema	1 2 □ □ □ □	30.000	-	-	-	-

BROJ RAČUNA	VRSTA RASHODA I IZDATAKA	Izvori 2016	4 2016.	5 2017.	5/4 indeks	6 2018.	6/5 indeks
Razdjel: 002	PREDSTAVNIČKA I IZVRŠNA TIJELA		276.400	276.400	100	276.400	100
Glava: 00201	OPĆINSKO VIJEĆE		246.400	246.400	100	246.400	100
2001	Program OPĆINSKO VIJEĆE	1 4	246.400	246.400	100	246.400	100
A212001	Aktivnost Aktivnosti Općinskog vijeća	1 4	146.400	146.400	100	146.400	100
32	Materijalni rashodi	1 4	120.000	120.000	100	120.000	100
329	Ostali nespomenuti rashodi poslovanja	1 4	120.000	-	-	-	-
38	Ostali rashodi	1	26.400	26.400	100	26.400	100
381	Tekuće donacije	1	26.400	-	-	-	-
A212002	Aktivnost Kulturne manifestacije	4	80.000	80.000	100	80.000	100
32	Materijalni rashodi	4	80.000	80.000	100	80.000	100
329	Ostali nespomenuti rashodi poslovanja	4	80.000	-	-	-	-
A212003	Aktivnost Suradnja-prijateljska Općina Gagelow	1	20.000	20.000	100	20.000	100
32	Materijalni rashodi	1	20.000	20.000	100	20.000	100
329	Ostali nespomenuti rashodi poslovanja	1	20.000	-	-	-	-
Glava: 00202	OPĆINSKI NAČELNIK		30.000	30.000	100	30.000	100
2002	Program OPĆINSKI NAČELNIK	4	30.000	30.000	100	30.000	100
A202002	Aktivnost Aktivnosti - načelnika	4	30.000	30.000	100	30.000	100
32	Materijalni rashodi	4	30.000	30.000	100	30.000	100
329	Ostali nespomenuti rashodi poslovanja	4	30.000	-	-	-	-

Funkcijska klasifikacija

01	Opće javne usluge	2.404.301	2.404.301	100	2.404.301	100
03	Javni red i sigurnost	2.573.436	2.573.436	100	2.573.436	100
04	Ekonomski poslovi	1.760.400	1.860.400	106	2.010.400	108
05	Zaštita okoliša	1.351.000	1.351.000	100	1.351.000	100
06	Usluge unaprjeđenja stanovanja i zajednice	5.931.210	5.931.210	100	5.931.210	100
07	Zdravstvo	48.300	48.300	100	48.300	100
08	Rekreacija, kultura i religija	212.000	212.000	100	212.000	100
09	Obrazovanje	1.213.650	1.213.650	100	1.213.650	100
10	Socijalna zaštita	697.400	697.400	100	697.400	100

Šifarnik izvora

1 - Opći prihodi i primici
2 - Vlastiti prihodi
3 - Prihodi za posebne namjene
4 - Pomoći
5 - Donacije
6 - Prihodi od nefinancijske imovine i naknade štete s osnova osiguranja
7 - Namjenski primici od zaduživanja

Članak 4.

Proračun Općine Dubrovačko primorje za 2016. godinu i projekcije za 2017. i 2018. godinu stupaju na snagu danom objave u Službenom glasniku Dubrovačko-neretvanske županije, a primjenjuju se od 1. siječnja 2016. godine.

KLASA: 400-06/15-01/11

UR.BROJ: 2117/05-15-1

Slano, 23. prosinca 2015.

Predsjednik
Općinskog vijeća
Ivo Lobrović, v.r.

260

Na temelju čl. 14. Zakona o proračunu (Narodne novine, broj 87/08., 136/12. i 15/15.) i čl. 32. Statuta Općine Dubrovačko primorje (Službeni glasnik Dubrovačko-neretvanske županije, broj 11/09., 2/10. i 5/13.), Općinsko vijeće općine Dubrovačko primorje na 13. sjednici, održanoj 23. prosinca 2015. godine, donijelo je

ODLUKU**o izvršenju Proračuna Općine Dubrovačko primorje za 2016. god.****I. OPĆE ODREDBE**

Članak 1.

Ovom Odlukom o izvršenju Proračuna za 2016. god. (u daljnjem tekstu: Odluka), uređuje se struktura prihoda, primitaka, rashoda i izdataka Proračuna Općine Dubrovačko primorje za 2016. godinu i njegovo izvršavanje, upravljanje općinskom imovinom i dugovima, opseg zaduživanja i davanja jamstava te prava i obveze korisnika proračunskih sredstava.

Članak 2.

Stvarna naplata prihoda nije ograničena procjenom prihoda u Proračunu, dok se iznosi rashoda i izdataka utvrđeni u Proračunu smatraju maksimalno dopuštenim svotama.

Stvarni rashodi i izdaci Općine Dubrovačko primorje u 2016. godini, sukladno ovom Proračunu ne smiju biti veći od 23.501.697,00 kuna.

II. STRUKTURA PRORAČUNA

Članak 3.

Opći dio Proračuna sastoji se od Računa prihoda i rashoda, Računa zaduživanja/financiranja i Raspoloživih sredstava iz prethodnih godina.

Posebni dio Proračuna sastoji se od plana rashoda i izdataka proračunskih korisnika raspoređenih u tekuće i razvojne programe, za proračunsku godinu i to prema organizacijskoj, ekonomskoj, funkcijskoj i programskoj klasifikaciji prema izvorima financiranja.

U Računu prihoda i rashoda iskazani su porezni i neporezni prihodi, pomoći, donacije te prihodi od općinske imovine, ostali prihodi, te rashodi poslovanja za financiranje javnih potreba Općine i rashodi za nabavu nefinancijske imovine.

U Računu zaduživanja/financiranja iskazani su primici od financijske imovine i zaduživanja i izdaci za financijsku imovinu i otplate zajmova za financiranje razlike u Računu prihoda i rashoda.

Raspoloživa sredstva iz prethodnih godina predstavljaju neutrošena sredstva viškova prihoda za financiranje rashoda i izdataka tekuće godine.

III. IZVRŠAVANJE PRORAČUNA

Članak 4.

Za planiranje i izvršavanje proračuna Načelnik je odgovoran Općinskom vijeću, o čemu ga izvještava na način propisan Zakonom o proračunu.

Jedinstveni upravni odjel, financijska služba planira i izvršava Proračun te o tome izvještava nadležno izvršno tijelo iz stavka 1. ovog članka.

Odgovorna osoba proračunskog korisnika i izvanproračunskog korisnika odgovorna je za zakonito i pravilno planiranje i izvršavanje proračuna, odnosno financijskog plana.

Sredstva iz Proračuna osiguravaju se korisnicima u njegovom Posebnom dijelu po utvrđenim programima i nositeljima na pojedinim stavkama.

Proračunska sredstva smiju se koristiti samo za namjene koje su određene Proračunom i do visine utvrđene u Posebnom dijelu.

Članak 5.

Korisnici koriste sredstva Proračuna u skladu s godišnjim financijskim planom koji je usklađen s Posebnim dijelom proračuna.

Tako usklađene programe i financijske planove korisnici su dužni u roku od 30 dana nakon donošenja Proračuna podnijeti Općinskom vijeću na prihvaćanje.

Članak 6.

Kod neusklađenog priljeva sredstava u proračun linearno će se smanjivati dinamika doznaka sredstava korisnicima.

Članak 7.

Proračunski korisnik Općine Dubrovačko primorje je Predškolska ustanova Dječji vrtić - Slano i Javna vatrogasna postrojba Dubrovačko primorje.

Proračunski korisnici osim prihoda iz Proračuna ostvaruju prihode od sufinanciranja cijene usluga, i ostalih prihoda koji se iskazuju u njihovim financijskim planovima.

Proračunski korisnici koriste se prihodima od sufinanciranja cijene usluga i ostalih poslova vlastite djelatnosti za pokriće troškova u skladu s financijskim planovima.

Prihodi od sufinanciranja cijene usluga i ostali prihodi koje proračunski korisnici ostvaruju izvan Proračuna te rashodi i izdaci koji se financiraju iz tih prihoda pribrajaju se (konsolidiraju) u Proračunu prilikom planiranja i financijskih izvje-

šćivanja, na način da do 15-tog u mjesecu za prethodni mjesec dostavi podatke o ukupno ostvarenim prihodima od sufinanciranja cijene usluga i ostalih prihoda i specifikaciju utroška istih.

Članak 8.

Mjesečne dodjele doznačuju se korisnicima u skladu s planiranim sredstvima u Posebnom dijelu Proračuna.

Proračunski korisnik dužan je do 15. tekućeg mjeseca Jedinštvnom upravnom odjelu dostaviti zahtjev za refundaciju svih troškova za prethodni mjesec ili dostaviti izvješće o utrošku prebačenih sredstva ako ih je povukao iz proračuna a nije specificirao utrošak.

Uz zahtjev za refundaciju troškova za prethodni mjesec ili uz izvješće o utrošku prebačenih sredstava potrebno je dostaviti i dokaz o uplati istih (potvrdu o uplati-izvod banke i preslike računa).

Ako proračunski korisnik ne dostavi zahtjev za refundaciju troškova ili izvješće o utrošku sredstava, obustavlja mu se dodjela planiranih sredstava.

Proračunski korisnik dužan je, sukladno Pravilniku o financijskom izvješćivanju u sustavu proračunskog računovodstva, dostavljati tromjesečna, tj. godišnja izvješća Jedinštvnom upravnom odjelu.

Godišnje izvješće proračunski korisnici s izvješćem o radu dostavljaju Općinskom vijeću.

Članak 9.

Plaćanje predujma moguće je samo izuzetno i na temelju prethodnog odobrenja Načelnika.

Članak 10.

O korištenju sredstava pričuve Proračuna odlučuje Općinsko vijeće.

Načelnik Općine Dubrovačko primorje može pojedinačno raspolagati sredstvima tekuće pričuve do iznosa od 5.000,00 kn.

Za mjesečni raspored sredstava iz prethodnog stavka, Načelnik i pročelnik Jedinštvnog upravnog odjela dužni su Općinskom vijeću podnositi izvješća o izvršenju u prvom mjesecu koji slijedi.

Članak 11.

Ako se tijekom godine, na temelju propisa, smanji djelokrug ili ovlasti korisnika, što zahtjeva smanjenje sredstava ili korisnik bude ukinut, neutrošena sredstva za njegove rashode ili izdatke usmjeravaju se izmjenama i dopunama Proračuna na korisnika koji preuzme njegove poslove, ili u druge svrhe.

Članak 12.

Ako tijekom godine dođe do neusklađenosti planiranih prihoda-primitaka i rashoda-izdataka Proračuna predložit će se Općinskom vijeću Općine Dubrovačko primorje izmjena i dopuna Proračuna.

Članak 13.

Za izvršavanje Proračuna u cijelosti je odgovoran Načelnik.

Naredbodavac za izvršavanje Proračuna u cijelosti je Načelnik.

Izvješća o izvršenju Proračuna podnositi će se Općinskom vijeću u skladu sa zakonom, a obvezno za razdoblje siječanj-lipanj i siječanj-prosinac 2016. godine i po zahtjevu Općinskog vijeća.

Članak 14.

Obvezuje se Jedinštvni upravni odjel da kod naplate prihoda Proračuna za sve nepravovremeno naplaćene prihode obračunavaju i naplate zakonom propisanu kamatu.

Izuzetno, za moguće oslobađanje dijela dugovanja, nastalog temeljem stvorenih obveza, Općinsko vijeće donosi odgovarajuće rješenje.

Iznimno, za moguće oslobađanje od dijela dugovanja, nastalog temeljem stvorenih obveza Općinsko vijeće donosi odgovarajući zaključak.

Članak 15.

Izdaci za otplate glavnice primljenih zajmova iskazane u Računu zaduživanja/financiranja Proračuna za 2016. godinu u svoti od 7.310.000,00 kuna, te pripadajuće kamate imaju u izvršavanju Proračuna prednost pred svim ostalim izdacima.

Članak 16.

Općina se može dugoročno zadužiti uzimanjem kredita na tržištu novca i kapitala samo za kapitalne projekte obnove i razvitka koji se financiraju iz Proračuna.

Suglasnost o zaduživanju koji izdaje ministarstvo financija (ministar) je obvezni prilog ugovora o zaduživanju.

Članak 17.

Ukupna godišnja obveza Općine za zaduživanje iz prethodnog članka ove Odluke može iznositi najviše 20% ostvarenih prihoda u 2015. godini.

U iznos ukupne godišnje obveze iz stavka 1. ovog članka uključen je i iznos dospjelog godišnjeg anuiteta u tekućoj godini po kreditima i jamstvima iz prethodnih godina, te dospjele neizmirene obveze.

Pod ostvarenim proračunskim prihodima razumijevaju se ostvareni prihodi Općine iz članka 11. Zakona o proračunu, umanjeni za prihode od domaćih i inozemnih pomoći i donacija iz državnog proračuna i proračuna drugih jedinica lokalne samouprave i jedinica područne /regionalne/ samouprave, za primitke iz posebnih ugovora /mjesni doprinosi i sufinanciranje građana/, te iz tuzemnog i inozemnog zaduženja.

Predsjednik
Općinskog vijeća
Ivo Lobrović, v.r.

IV. UPRAVLJANJE OPĆINSKOM IMOVINOM I DUGOVIMA

Članak 18.

Kada se sredstva Proračuna koriste za sanaciju, dokapitalizaciju ili kao udio u sredstvima pravne osobe, Općina Dubrovačko primorje postaje suvlasnik u tim pravnim obvezama razmjerno uloženim sredstvima.

Dio imovine u vlasništvu Općine Dubrovačko primorje iz stavka 1. ovog članka evidentira se u glavnoj knjizi Proračuna, a pravna osoba upisuje Općinu Dubrovačko primorje kao vlasnika razmjernog dijela kapitala.

Članak 19.

Tvrtki Dubrovačko primorje d.o.o. - Slano osiguravaju se sredstva u Proračunu za sufinanciranje pokrića gubitka poslovanja u skladu sa planiranim sredstvima u Posebnom dijelu proračuna.

Tvrtka Dubrovačko primorje d.o.o. - Slano i tvrtka Primorsko komunalno društvo d.o.o.- Slano dužni su, sukladno Pravilniku o financijskom izvješćivanju dostavljati godišnja izvješća: financijsko izvješće i izvješće o radu, Općinskom vijeću.

Sve poslove iz djelokruga komunalnih djelatnosti povjerit će se tvrtkama: Dubrovačko primorje d.o.o. i Primorsko komunalno društvo d.o.o.- Slano bez provođenja javne nabave.

V. UNUTARNJI NADZOR

Članak 20.

Unutarnji nadzor obavlja kontrolu i nadzor korištenja proračunskih sredstava.

VI. ZAVRŠNE ODREDBE

Ova Odluka stupa na snagu danom donošenja a objavit će se u Službenom glasniku Dubrovačko-neretvanske županije, a primjenjuje se od 1. siječnja 2016. god.

KLASA: 400-06/15-01/12
URBROJ: 2117/05-15-1
Slano, 23. prosinca 2015.

Na temelju članka 39. Zakona o proračunu (Narodne novine, broj 87/08., 136/12. i 15/15) i članka 32. Statuta Općine Dubrovačko-neretvanske županije, broj 11/09., 2/10. i 5/13.), Općinsko vijeće Općine Dubrovačko-neretvanske primorje na 13. sjednici, održanoj 23. prosinca 2015. godine, donijelo je

PLAN RAZVOJNIH PROGRAMA ZA 2016. DO 2018.

Plan razvojnih programa za razdoblje od 2016. - 2018. godine (u daljnjem tekstu Plan) sadrži razvojne programe prema ciljevima i prioritetima razvoja koji su povezani s programskom i organizacijskom klasifikacijom kako slijedi:

III. RAZVOJNI PROGRAMI		PLAN ZA GODINU:				POKAZATELJI rezultata:		org.klasifikacija	
		4	5	6	polazni:		cijani:		org.klasifikacija
		2016.	2017.	2018.	2015.	2016.	2017.	2018.	razdjel glava MT
UKUPNO RASHODI I IZDACI		12.300.000,00	5.366.000,00	5.510.000,00					
CILJ 1	Poboljšanje kvalitete života								
MJER 1.1	Izrada projektne dokumentacije i rekonstrukcija komunalnih objekata								
Program: 1104	PROSTORNO UREĐENJE I UNAPREĐENJE STANOVANJA	450.000,00	450.000,00	450.000,00					
K111221	Kapitalni projekt	50.000,00	50.000,00	50.000,00	1	1	1	1	1
					1.1.1 Rekonstrukcija komunalnih objekata				
K111407	Kapitalni projekt	400.000,00	400.000,00	400.000,00	1	1	1	1	1
					1.1.2 Izrada UPU Slano				
Program: 1113	RAZVOJ I SIGURNOST PROMETA	500.000,00	600.000,00	750.000,00					
K111217	Kapitalni projekt	500.000,00	600.000,00	750.000,00	5	5	5	5	1
					1.1.3 ulaganja u ceste				
CILJ 2	Poboljšanje kvalitete života								
MJER 2.1	Izgradnja i rekonstrukcija kulturnih objekata i poučnih staza								
Program: 1106	PROMICANJE KULTURE	3.260.000,00	3.260.000,00	3.260.000,00					
K111603	Kapitalni projekt	3.260.000,00	3.260.000,00	3.260.000,00	1	1	1	1	1
					2.1.1. Izgradnja kulturnih objekata				
MJER 2.2	Projekiranje i izgradnja odvodnje otpadnih voda								
Program: 1115	RAZVOJ I UPRAVLJANJE SUSTAVA VODOOPSKRBE, ODVODNJE I ZAŠTITE VODA	7.860.000,00	826.000,00	820.000,00					

PLAN ZA GODINU:		4	5	6	POKAZATELJI rezultata:		ciljani:		org.klasifikacija	
		2016	2017	2018	polazni:	2015	2016	2017	2018	razdjel glava MT

K111302	Kapitalni projekt	Ulaaganja u imovinu - vodoopskrba	200.000,00	200.000,00	200.000,00	2.2.1	1	1	0	1 1 1
						- Majkovi				
K111222	Kapitalni projekt	Kapitalna ulaganja - kanalizacija	7.660.000,00	626.000,00	620.000,00	2.2.2.	2	5	0	1 1 1
						Izgradnja - nastavak radova na izgradnji kanalizacije				
						Sladrenovići, Kručica - Banići				

CILJ 3 Pобољшanje kvalitete života i zaštita okoliša

MJER 3.1 Ulaaganje u komunalnu opremu i objekte

Program: 1117	ZAŠTITA OKOLIŠA	230.000,00	230.000,00	230.000,00
---------------	-----------------	------------	------------	------------

K111220	Kapitalni projekt	Kapitalna ulaganja	60.000,00	60.000,00	60.000,00	3.1.1.	1	1	1	1 1 1
						Ulaaganja u objekte				
K111236	Kapitalni projekt	Ulaaganja u nemat.imovinu	170.000,00	170.000,00	170.000,00	3.3.1.	1	1	0	1 1 1
						Ulaaganje u projektiranje				

1128

Ovaj Plan objavit će se u Službenom glasniku Dubrovačko-neretvanske županije, a stupa na snagu 1. siječnja 2016. godine.

KLASA: 400-06/15-01/13

UR.BROJ: 2117/05-15-1

Slano, 23. prosinca 2015.

Predsjednik
Općinskog vijeća
Ivo Lobrović, v.r.

262

Na temelju članka 16. Zakona o komunalnom gospodarstvu (Narodne novine, broj 36/95., 70/97., 128/09., 57/00., 129/00., 59/01., 26/03. - pročišćeni tekst, 82/04., 178/04., 38/09., 79/09., 153/09., 49/11., 84/11., 90/11., 144/12., 94/13., 147/14., 36/15.), članka 2. stavak 1. i 2. i članka 33. Prekršajnog zakona (Narodne novine, broj 107/07., 93/13., 157/13., 110/15.), članka 32. Statuta Općine Dubrovačko primorje (Službeni glasnik Dubrovačko-neretvanske županije, broj 11/09., 2/10. i 5/13.), Općinsko vijeće Općine Dubrovačko primorje na 13. sjednici, održanoj 23. prosinca 2015. godine, donijelo je

ODLUKU
o komunalnom redu

I. OPĆE ODREDBE

Članak 1.

Ovom Odlukom propisuje se komunalni red u Općini Dubrovačko primorje (u daljnjem tekstu: Općina) kao i mjere za njegovo provođenje.

Komunalni red propisan ovom Odlukom obvezan je za sve pravne i fizičke osobe koje stalno ili povremeno borave na području Općine, ako zakonom ili drugim propisima nije drugačije određeno.

Članak 2.

Ovom Odlukom naročito su propisane odredbe o:

- uređenju naselja,
- održavanju javnih površina, uređaja i objekata,
- korištenju javnih površina, uređaja i objekata,
- gospodarenje otpadom,
- uklanjanju snijega i leda,
- uklanjanju protupravno postavljenih predmeta,
- mjerama za provedbu komunalnog reda,
- kaznama za učinjene prekršaje,
- prijelazne i završne odredbe.

Članak 3.

Javnim površinama u smislu ove Odluke smatraju se:

- javne prometne površine: javne i nerazvrstane ceste, nogostupi, pješački putovi, trgovci, javne stube, prolazi, parkirališta, biciklističke staze, okretišta, stajališta javnog prometa, putovi i zone, nadvožnjak, pristanište i uređena obala, prirodne i uređene plaže i slično;
- javne zelene površine: parkovi, šume, drvodredi, skupine i pojedinačna stabla,

cvjetnjaci, travnjaci, kao i drugi oblici vrtnog i parkovnog oblikovanja koji nisu proglašeni zaštitnim dijelovima prirode, rekreacijska površina, zelena površina uz cestu, javni objekti i slična površina koja je uređena i koristi se kao javna zelena površina;

- sportska i dječja igrališta;
- zaštićeni dijelovi prirode;
- otvorene tržnice, kupališta i slični prostori.

U slučaju spora što se smatra javnom površinom, odluku donosi Općinsko vijeće Općine Dubrovačko primorje.

Članak 4.

Predmetima se u smislu ove Odluke smatraju pokretne stvari koje se mogu premjestiti s jednog mjesta na drugo, a da im se ne povrijedi bit (supstanca) i predmeti koji se po Zakonu o prostornom uređenju i Zakonu o gradnji ne smatraju građevinama.

Pod predmetima iz stavka 1. ovog članka, smatraju se naročito:

1. privremeni objekti:

- a) kiosk kao prenosiva, tipizirana i prefabricirana jednodimenzionalna jedinica proizvedena od ovlaštenog proizvođača u modularnom sistemu, čije se postavljanje na terenu izvodi sa suhom montažom na odgovarajuću podlogu te podrazumijeva mogućnost premještanja i uklanjanja s lokacije u komadu,
- b) montažni objekt koji svojom namjenom, veličinom, oblikovanjem te montažom i suhom izvedbom nosivog konstruktivnog sistema predstavlja građevinu privremenog karaktera, koji podrazumijeva mogućnost demontaže, premještanja i uklanjanja s lokacije,
- c) kontejner,
- d) pokretna naprava, pokretna radnja, kao prostorno neovisna i prenosiva prostorna jedinica (u pravilu na kotačima),
- e) ugostiteljska terasa, stolovi, stolice, zaštita od sunca (tende, suncobrani, montažni krovovi, ograde, podesti i slično) i druga oprema ugostiteljskih terasa,
- f) štand (tipiziran lako prenosivi element, predviđen za stalnu, povremenu ili prigodnu uličnu prodaju),
- g) prodajna klupa,
- h) netipizirani trgovački sadržaji i slično,
- i) uslužna naprava (automat, hladnjak, vaga, peć za pečenje kestena, kokica i slično),
- j) naprava za zabavu (uređaj predviđen za zabavu djece i odraslih - vlak, vrtuljak, jastuk za skakanje, karting staza i slično,

drugi uređaji u sastavu zabavnog parka, šator za zabavne i druge prilike),

2. reklamni i oglasni predmeti (transparenti, jarboli za zastave, metalni nosači za konzolne reklame, logo, plastične reklame, oglasne ploče, panoji, oglasni stupovi, oglasni ormarići, uređaj, stup, ograda, natpis, putokaz, plakat te druge slične naprave i uređaji za isticanje reklamnih poruka i oglašavanje);

3. objekti i predmeti na stajalištu javnog prijevoza;

4. oprema dječjih igrališta;

5. vozila i plovila koja se ne upotrebljavaju zbog dotrajalosti i koja su neregistrirana;

6. predmeti za skupljanje otpada, kontejner i posude za komunalni otpad;

7. ormarić za smještaj uređaja infrastrukture, mjerne postaje i javne sanitarije;

8. spomenik, spomen-ploča, skulptura i slični predmeti.

Vlasnici odnosno korisnici predmeta iz stavka 1. ovog članka dužni su iste održavati urednima, čistima i u stanju funkcionalne sposobnosti.

Članak 5.

Pod komunalnim objektima i uređajima u općoj upotrebi u smislu ove odluke smatraju se ploče s planovima naselja, javni satovi, telefonske govornice, poštanski sandučići, javni vodoskoci, fontane, javni zdenci, javni nužnici, uređaji za naplatu parkiranja, predmeti i uređaji za reguliranje prometa (stupići, čunjevi, zaštitno informativni panoji, rampe i slično), ploče s nazivima ulica, prometna i ne prometna signalizacija, objekti i uređaji javne rasvjete i drugi slični objekti i uređaji namijenjeni komunalnim potrebama.

Komunalne objekte i uređaje iz stavka 1. ovoga članka održava i o njima vodi brigu pravna ili fizička osoba koja obavlja komunalnu ili drugu djelatnost, odnosno kojoj Općina to povjeri.

Pravna ili fizička osoba iz prethodnog stavka ovoga članka dužna je komunalne objekte i uređaje iz stavka 1. ovoga članka održavati urednima, čistima te u stanju funkcionalne ispravnosti.

II. UREĐENJE NASELJA

Članak 6.

Pod uređenjem naselja razumijeva se uređenje i održavanje urednim svim nekretnina na području Općine Dubrovačko primorje (dalje u tekstu: Općine).

Uređenjem naselja u smislu ove Odluke smatra se urednost zgrada, javnih površina i

drugih površina koje izgledom i smještajem utječu na urednost naselja, a osobito:

1. označavanje naselja, ulica, trgova i obilježavanje zgrada,
2. uređenje i održavanje vanjskih dijelova zgrada,
3. uređenje i održavanje okoliša javnih i stambenih objekata,
4. postavljanje reklamnih i oglasnih predmeta, zaštitnih naprava, plakata, urbane opreme te prometne i ne prometne signalizacije,
5. uređenje izloga i oglašavanje,
6. postavljanje i održavanje javne rasvjete,
7. održavanje dječjih i sportskih igrališta,
8. držanje životinja,
9. postavljanje i održavanje komunalnih objekata i uređaja u općoj upotrebi,
10. održavanje autobusnih čekaonica, taksi stajališta i parkirališta,
11. održavanje i čišćenje dimnjaka,
12. postavljanje i održavanje spomenika, spomen ploča, skulptura i sličnih predmeta,
13. dezinfekcija, dezinfekcija, deratizacija i veterinarsko-higijeničarski poslovi.

1. Označavanje naselja, ulica, trgova i obilježavanje zgrada

Članak 7.

Za sve naseljene dijelove Općine u kojima postoje uvjeti za uvođenje sustava ulica, putova i trgova nazivi će se označiti u smislu odredbi ove Odluke.

Članak 8.

Ulice i trgovi moraju biti vidljivo označeni natpisnim pločama.

Imena ulica i trgova određuje Općinsko vijeće Općine Dubrovačko primorje posebnom odlukom.

Ulicama se u smislu ove Odluke smatraju javne i nerazvrstane ceste s kolnikom i nogostupom, putovi, javna stubišta, šetališta i javni prolazi.

Natpisne ploče iz st. 1. ovog članka sadrže naziv odnosno ime ulice ili trga.

Članak 9.

Na području Općine ne može postojati više ulica, putova ili trgova s istim nazivom.

Članak 10.

Natpisne ploče moraju biti postavljene na svakom ulazu u ulicu, odnosno trgu i na svakom križanju. Natpisne ploče moraju biti istog oblika izrađene od materijala otpornog na atmosferske prilike.

Na području naselja pod zaštitom, mogu se iznimno odrediti oblici i veličine natpisnih ploča u dogovoru s nadležnom Upravom za zaštitu kulturne baštine.

Natpisne ploče iz prethodnog stavka održava i o njima vodi brigu pravna ili fizička osoba kojoj je povjereno održavanje istog.

Članak 11.

Svaka zgrada u naseljenom mjestu mora biti obilježena kućnim brojem ispisanim na ploči istog oblika, izrađenog od materijala otpornog na atmosferske prilike.

Troškove nabave kućnih brojeva kao i troškove postavljanja i održavanja snosi vlasnik.

Troškove nabave, postavljanja i održavanja natpisnih ploča naselja, ulica i trgova snosi Općina.

Članak 12.

U slučaju promjene naziva ulice ili trga postavlja se nova natpisna ploča, najkasnije u roku 60 dana od preimenovanja. Nakon postavljanja nove natpisne ploče staru je potrebno ukloniti.

U slučaju iz st. 1., u istom se roku moraju promijeniti pločice s oznakom kućnih brojeva ako nisu u skladu s izvršenom promjenom. Troškove ove izmjene snosi Općina.

Članak 13.

Očevidnik o imenovanju ulica i trgova vodi upravno tijelo Općine.

Članak 14.

Zabranjeno je oštećivati i uništavati te neovlašteno skidati i mijenjati ploče iz članka 7. ove Odluke.

2. Uređenje i održavanje vanjskih dijelova zgrada

Članak 15.

O uređenju i izgledu naselja dužne su brinuti pravne i fizičke osobe kojima je povjereno uređenje i održavanje javnih površina i objekata kao i sve druge pravne i fizičke osobe te građani - vlasnici odnosno korisnici nekretnina i pokretnina u naselju.

Članak 16.

Vanjski dijelovi zgrada (pročelja, balkoni, terase, lođa, ulazna vrata, prozori i vrata, žljebovi, krovovi, dimnjaci i drugo) moraju se održavati urednima i čistima, oštećenja se moraju popraviti, a onečišćenja ukloniti.

Zabranjeno je uništavati pročelja zgrada te po njima ispisivati poruke, obavijesti, crtati, šarati ili na drugi način ih prljati ili nagrđivati.

Vlasnik, odnosno upravitelj zgrade dužan je poduzeti sve mjere za zaštitu ljudi i imovine od

slučajeva ozljeda ili drugih oblika ugrožavanja života, zdravlja i sigurnosti korisnika javne ili prometne površine ili njihove imovine.

U slučaju da vlasnik ili upravitelj zgrade vanjske dijelove zgrade ne održava urednima i čistima, a to ne učini ni na pisani zahtjev komunalnog redara, to će na trošak vlasnika ili upravitelja zgrade ili zemljišta učiniti ovlaštena pravna ili fizička osoba - obrtnik, na nalog upravnog odjela Općine, na trošak vlasnika ili korisnika.

Članak 17.

Vlasnici odnosno korisnici zgrada - objekata i druge pravne osobe na području Općine, dužni su u tehničkom, funkcionalnom i estetskom pogledu održavati vanjske dijelove zgrade (fasade, balkoni, terase, lođe, vanjska stolarija, podrumski otvori, žljebovi, oluci, krovovi, vanjske instalacije i dr.), sukladno s propisima o gradnji i propisima o zaštiti i očuvanju kulturnih dobara.

Zgrade koje svojim izgledom uslijed oštećenja ili dotrajalosti nagrđuju opći izgled ulice i okoliša, moraju se urediti najkasnije u roku od 18 mjeseci od kada je ta okolnost utvrđena.

Trošak uređenja snosi vlasnik ili korisnik zgrade.

Članak 18.

Ako zgrada ili ogradni zid zbog urušavanja pojedinih dijelova predstavlja javnu opasnost, vlasnik ili korisnik je dužan odmah pristupiti sanaciji, odnosno po pribavljenoj dokumentaciji.

Javnu opasnost utvrđuje upravni odjel Općine.

Ako se utvrdi javna opasnost iz stavka 1. ovog članka, Komunalni redar dužan je o tome postupiti sukladno Zakonu o građevinskoj inspekciji (samostalno ili pismeno izvijestiti Građevinsku inspekciju, koja potom donosi daljnje potrebne mjere sanacije).

Članak 19.

Na fasade, prozore, terase, balkone, ograde, vrata i ostale vanjske dijelove zgrada koje su okrenute neposredno frekventnim javno prometnim površinama zabranjeno je vješati ili sagove, robu za prodaju i sve ono čime se nagrđuje izgled objekta, a time i ulice.

Posuda s cvijećem izvan gabarita stambenih objekata mora biti postavljena i osigurana na način da se spriječi pad posude te izlivanje vode na prolaznike kod zalijevanja cvijeća.

Vanjski uređaji i oprema izvan gabarita zgrade moraju biti postavljeni tako da ne ometaju pješački promet i smanjuju preglednost u cestovnom prometu.

Uklanjanje grafita sa fasada zgrada ili zidova (ogradnih, potpornih i sl.), obveza je vlasnika zgrade ili zida, koji se trebaju očistiti u roku od 30 dana.

Članak 20.

Na dijelovima stambenih zgrada (fasadama, ogradnim, zidovima) neposredno okrenutim javnim površinama - ulicama, bez suglasnosti i prethodnog odobrenja, zabranjeno je postavljanje rashladnih uređaja, neonskih reklama, antenskih sistema.

Suglasnost za postavu uređaja i predmeta iz prethodnog stavka potrebno je ishoditi od upravnog odjela Općine.

Postojeće nelegalno postavljene neonske reklame, klima uređaji i antene na dijelovima zgrada vlasnici su dužni ukloniti, o svom trošku, u roku od 12 mjeseci od stupanja na snagu ove Odluke.

Osobe iz stavka 1. ovog članka dužne su se uskladiti s odredbama ovog članka u roku od 12 mjeseci od stupanja na snagu ove Odluke.

Zabranjeno je na fasada i krovovima stambenih zgrada postavljati mobilne odašiljače i stanice. Predmetni odašiljači i stanice mogu se postaviti izvan naselja samo uz prethodnu suglasnost upravnog odjela Općine.

Zastave, prigodni natpisi ili ukrasi koji se postavljaju na zgradu ili na drugo namjenski za to određeno mjesto moraju biti uredni i čisti te se moraju ukloniti u roku 24 sata nakon prestanka prigode zbog koje su postavljeni.

Komunalni redar narediti će vlasniku odnosno korisniku uklanjanje uočenih nedostataka odnosno uklanjanje predmeta i slično, pri čemu zadržava pravo diskrecione ocjene po pojedinim pitanjima.

Ukoliko po nalogu komunalnog redara nedostaci, predmeti i slično ne budu otklonjeni u zadanom roku, iste će otkloniti ovlaštena pravna ili fizička osoba - obrtnik, o trošku i riziku vlasnika odnosno korisnika.

3. Uređenje i održavanje okoliša (okućnica) javnih i stambenih objekata

Članak 21.

Vlasnici i korisnici stambenih objekata, poslovnog prostora i građevinskog zemljišta dužni su održavati okućnicu odnosno okoliš zgrade, uključujući i ogradu prema javnoj površini koja ne smije ometati korištenje javno prometne površine.

Okućnica odnosno okoliš iz stavka 1. ovog članka mora biti uređena.

Na nekretninama koje graniče s javnom površinom ili su vidljive s javne površine, nije dozvoljeno skladištenje niti odlaganje otpada.

Vlasnici odnosno korisnici nekretnine iz članka 1. dužni su podrezivati raslinje koje raste iz dvorišta ili okućnica, a koje svojim granama prelazi na javno prometnu površinu, tako da omogućuje nesmetan prolaz pješaka i vozila, preglednost vertikalne prometne signalizacije i funkcioniranje javne rasvjete.

Ako vlasnici ne postupe po odredbama st. 1. ovog članka, Komunalni redar naložit će vlasniku zemljišta uklanjanje osušenog ili bolesnog stabla ili grane odnosno podrezivanje raslinja, koji bi svojim rušenjem mogli ugroziti sigurnost ljudi, prometa ili objekata.

Ako vlasnik ne postupi po nalogu Komunalnog redara u roku od 30 dana, bez opravdanog razloga o kojem treba informirati Komunalnog redara, Općina će ovaj posao odraditi po drugoj osobi, na teret obveznika/vlasnika.

Vlasnik ili korisnik neobrađene zelene površine ili neizgrađenog građevinskog zemljišta mora redovito s iste površine uklanjati korov i otpad.

Odredbe o uređenju i vanjskom izgledu, odnose se i na javna dobra u općoj uporabi i spomenike s time što se ne diraju njihova prava, svojstva ili propisima utvrđene odnose.

Članak 22.

Organski otpad od uređivanja okućnice vlasnik je dužan zbrinuti na posebnom sabirnom mjestu ili na drugi odgovarajući način u dogovoru s isporučiteljom komunalne usluge gospodarenja otpadom.

Zabranjeno je na svojoj privatnoj nekretnini deponirati komunalni i svaki drugi otpad protivno ovoj odluci, te Zakonu o otpadu, Zakonu o zaštiti pučanstva od zaraznih bolesti, Zakonu o zaštiti okoliša i drugim pozitivnim propisima vezanim za isto.

Vlasniku koji na svojoj nekretnini odlaže komunalni i drugi otpad protivno ovoj odluci i/ili to dozvoljava drugoj osobi, narediti će se rješenjem da taj otpad o svome trošku i na svoju odgovornost odloži na propisani način.

Ukoliko vlasnik nekretnine iz stavka 3. ovog članka ne postupi po rješenju, Općina će to učiniti na trošak i odgovornost vlasnika".

Članak 23.

Ograde uz javne površine moraju biti izvedene tako da se uklapaju u okolni izgled naselja, u pravilu od ukrasne živice u kombinaciji s kamenom te ne smiju biti izvedene od bodljikave žice, šiljaka ili sličnog.

Ograda od ukrasne živice ili posađenih nasada mora se redovito održavati i obrezivati tako da ne sežu preko regulacijske linije na javnu površinu odnosno da ne ometaju korištenje javne

površine, poglavito ako graniče s nogostupom ili kolnikom.

Vlasnici ili korisnici zidova oko stambenih objekata ili zelenih površina moraju sa zidova koji su svojim licem okrenuti prema javnoj površini uklanjati korov i otpad.

Ograde prema javnoj površini ni na koji način ne smiju ometati korištenje javne površine, naročito ako graniče s nogostupom ili kolnikom.

Vlasnik odnosno korisnik nekretnine iz stavka 1. ovoga članka dužan je orezivati zelenilo zasađeno u dvorištu koje svojim granama prelazi na javno-prometnu površinu tako da omogućiti nesmetan prolaz pješaka i vozila, preglednost prometne i ne prometne signalizacije i javne rasvjete.

Dvorišta, vrtove, voćnjake, vinograde, livade i ostale površine oko zgrada, te neizgrađena građevinska zemljišta uz javne površine, vlasnici odnosno korisnici moraju držati urednima i čistima.

Ako se okućnice, ograde, dvorišta i ostale površine ne drže urednim, komunalni redar narediti će vlasniku odnosno korisniku uklanjanje uočenih nedostataka.

Ukoliko po nalogu komunalnog redara nedostaci ne budu otklonjeni u zadanom roku, iste će otkloniti ovlaštena pravna ili fizička osoba - obrtnik o trošku i riziku vlasnika odnosno korisnika.

4. Postavljanje reklamnih i oglasnih predmeta zaštitnih naprava, plakata, urbane opreme te prometne i ne prometne signalizacije

Članak 24.

Na području Općine, na javnim površinama, na zgrade, stupove javne rasvjete, metalne konstrukcije, zemljište i druge prostore mogu se postavljati natpisi, reklame, urbana oprema i signalizacija isključivo na temelju odobrenja nadležnog upravnog odjela Općine, a prema važećoj zakonskoj regulativi.

Posebnim aktom, kojeg donosi Općinski načelnik, utvrđuju se načela, postupak, uvjeti i druga pitanja održavanja komunalnog reda u svezi postavljanja oznaka, uređaja, urbane opreme i signalizacije na području Općine.

Članak 25.

Predmeti koji su projektirani i proizvedeni u svrhu oglašavanja i isticanja reklamnih poruka u smislu ove Odluke su predmeti koji materijalima, obradom i oblikovanjem zadovoljavaju kriterije tehničkih i tehnoloških standarda, estetski oblikovani i postavljeni u skladu s izgledom zgrade i okoline, odnosno sredine u kojoj se nalaze.

Predmeti iz stavka 1. ovog članka mogu biti:

1. Reklamne ploče, reklamne konstrukcije, reklamni uređaji, jarboli za zastave, transparenti, reklamni natpisi, drugi reklamni predmeti te tende i suncobrani ako su sa reklamnom porukom.
2. Oglasne ploče, oglasni stupovi, oglasni ormarići te drugi oglasni predmeti.

Članak 26.

Reklame, panoji, mjesta za oglašavanje i plakatiranje mogu se postavljati na javnim površinama na za to predviđenim mjestima.

Lokacije određuje Općinski načelnik svojom odlukom.

Prigodni panoji i transparenti mogu se postavljati za vrijeme trajanja priredbi, manifestacija ili kongresa, kao i u drugim prigodama, uz odobrenje nadležnog tijela općinske uprave.

Plakati, oglasi i slične objave mogu se postavljati samo na za to predviđenim mjestima.

Plakatiranje i oglašavanje za vrijeme izborne promidžbe svi sudionici izbora obavljaju uz odobrenje upravnog odjela Općine, na za to predviđenim mjestima.

Nakon izbora promidžbeni materijal mora se ukloniti u roku od 7 dana.

Ako to vlasnik/organizator ne učini, to će učiniti treća osoba na poziv Općine a na trošak vlasnika/organizatora.

Članak 27.

Neispravne, napuštene, bez odobrenja i protivno planu postavljene reklame i oglase vlasnik/organizator je dužan ukloniti po nalogu Komunalnog redara.

Ako vlasnik/organizator ne postupi prema stavku 1. ovog članka, uklanjanje će organizirati na trošak vlasnika/organizatora, a prema nalogu Komunalnog redara.

Uredno istaknute reklame i oglase zabranjeno je prljati, oštećivati ili uništavati.

Nakon prestanka aktualnosti reklamnog ili promidžbenog materijala vlasnik/organizator ga mora ukloniti u roku od 7 dana.

Ako vlasnik/organizator ne postupi prema odredbi iz prethodnog stavka ovog članka, uklanjanje će se izvršiti na trošak vlasnika/organizatora, a prema nalogu Komunalnog redara.

Članak 28.

Pravne i fizičke osobe i drugi korisnici, koji su obavezni na osnovi posebnih propisa, ističu na pročelja zgrade u kojoj koriste poslovni prostor, odnosno u kojoj je sjedište radnje, odgovarajući natpis odnosno tvrtku (u nastavku teksta: naziv).

Naziv mora biti čitljiv, estetski oblikovan, jezično ispravan i uredan.

Vlasnici zgrada dužni su omogućiti postavljanje naziva tvrtki na fasadu zgrade.

Pravne i fizičke osobe dužne su ukloniti nazivnu ploču tvrtke u roku od 8 dana od dana prestanke obavljanja djelatnosti, odnosno iseljenja iz prostora.

5. Uređenje izloga i oglašavanje

Članak 29.

Izlozima u smislu ove Odluke smatraju se:

- zastakljeni otvori u zidovima zgrada i izložbeni ormarići koji služe javnom izlaganju robe,
- zastakljeni otvori u zidovima zgrada koji služe za ugostiteljstvo, banke, agencije i druge gospodarske djelatnosti.

Članak 30.

Izlozi moraju biti tehnički i estetski oblikovani, odgovarajuće osvjetljeni i u skladu s izgledom zgrade i okoliša.

Staklene površine moraju se redovito čistiti, a okviri održavati na način da uvijek budu čisti i funkcionalni.

Izlozi u uličnim poslovnim prostorima koji su zatvoreni ili u adaptaciji moraju biti zasjenjeni odgovarajućim neprozirnim materijalom odmah po zatvaranju.

Članak 31.

U izlozima se ne smije držati ambalaža ili skladištiti roba.

Izlozi u naselju moraju biti atraktivni i moraju se češće preuređivati, a posebno ih treba urediti i dekorirati za dane državnih blagdana i prigodom značajnijih manifestacija.

Oglašavanje ili obavijesti mogu se isticati u izlozima samo na način da se uklope s izloženom robom, a ne smiju se lijepiti na stakla.

Zabranjeno je vješanje robe i drugih predmeta za prodaju na vratima i prozorima poslovnog prostora (radnji), te na okvirima izloga ili na fasadi zgrade.

Zabranjeno je izlaganje robe na stalcima, policama, mrežama i slično na javnim površinama (ulicama) ispred poslovnih prostora (radnji) i postavljanje reklamnih panoa i svih ostalih naprava na javnu površinu.

Iznimno, na temelju rješenja ili odobrenja, zauzimanje javne površine može se dozvoliti samo za potrebu postave, odnosno izlaganja robe koje imaju za cilj naznačiti djelatnost određenog poslovnog prostora i u tu je svrhu moguće odobriti do 0,60 m udaljenosti od objekta, u dužini od najviše 2 (dva) metra ispred pročelja predmetnog poslovnog prostora.

Zabranjeno je bilo kakvo instaliranje kableske mreže na javnim površinama (kabeli za rasvjetu

terasa, kioska i štandova izvan koridora namijenjenog istima, klupčica i prodajnih punktova (promidžba i karte za izlete) ozvučenje terasa, neadekvatna rasvjeta u razne svrhe, ventilacija i sl.) bez prethodnog odobrenja Općine.

Zabranjeno je bilo kakvo instaliranje raznih cijevi za odvodnju kondenzacijske vode s instaliranih uređaja za klimatizaciju na fasadama zgrada tako da se voda i druge tekućine ispuštaju na javnu površinu.

Vlasnik odnosno korisnik poslovnog prostora kada se isti ne koristi dužan je izlog tog prostora održavati urednim i prekriti neprozirnim materijalom da se onemogući uvid u unutrašnjost neuređenog poslovnog prostora.

Članak 32.

Zvučnim napravama mogu se pučanstvu davati obavijesti u razdoblju od 01. svibnja do 30. rujna u godini, u vremenu od 09,00 do 22,00 sata, a u ostalom dijelu godine od 09,00 do 18,00 sati.

Zvučno oglašavanje može se vršiti samo uz odobrenje upravnog tijela Općine.

Članak 33.

Izvođenje žive ili puštanje reproducirane glazbe, zvučnih poruka i slično vezano za obavljanje registrirane gospodarske i druge djelatnosti, na način da se zvuk reproducira izvan poslovnog objekta, na otvorenom prostoru ili je iz poslovnog prostora usmjeren prema otvorenim javnim prostorima, dozvoljeno je samo uz odobrenje upravnog tijela Općine.

Otvorenim prostorom, u smislu prethodnog stavka, smatraju se i ugostiteljske i druge terase, te montažni objekti na javnim i drugim površinama, kao što su pozornice, kiosci, štandovi i slično.

Odobrenje iz stavka 1. ovoga članka može se dati od 01. svibnja do 30. rujna u godini u vremenu od 08,00 do 02,00 sata, a u drugom dijelu godine od 09,00 do 22,00 sata, za jačinu zvuka koja je dozvoljena važećim propisima.

Izuzetno, u određenim opravdanim i posebno obrazloženim slučajevima, za održavanje zabavnih manifestacija, priredbi i koncerata, za obilježavanje prigodnih i tradicionalnih svečanosti i praznika, odobrenje se može dati i za duže vrijeme, u odnosu na vrijeme iz stavka 3. ovoga članka.

5. Postavljanje i održavanje javne rasvjete

Članak 34.

Javna rasvjeta na javnim prometnim površinama mora biti izvedena u skladu s ekološkim normama i suvremenom rasvjetnom tehnikom, uzimajući u obzir značenje pojedinih dijelova

naselja i pojedinih javnih površina, promet i potrebe građana.

Javna se rasvjeta mora redovito održavati u stanju funkcionalne ispravnosti (prati, bojati, mijenjati dotrajale žarulje i slično).

Pravna ili fizička osoba koja obavlja djelatnost održavanja javne rasvjete dužna je redovito održavati objekte javne rasvjete u ispravnom stanju, u skladu s Godišnjim programom održavanja komunalne infrastrukture i važećim zakonskim propisima.

Javna rasvjeta u pravilu svijetli cijele noći od sumraka do svitanja.

Članak 35.

Zabranjeno je oštećivanje i uništavanje rasvjetnih tijela javne rasvjete.

Uređajima i objektima javne rasvjete ne može se koristiti bez odobrenja upravnog odjela Općine.

Na rasvjetne stupove nije dopušteno postavljanje oglasa, obavijesti, reklama i slično osim iznimno po odobrenju upravnog odjela Općine.

6. Održavanje dječjih i sportskih igrališta

Članak 36.

Dječja i sportska igrališta i objekti na njima te rekreacijske površine i objekti koji su namijenjeni za druge javne priredbe, vlasnici odnosno korisnici moraju održavati u urednom i ispravnom stanju.

Na igralištima i površinama iz stavka 1. ovog članka mora biti postavljen dovoljan broj košarica za otpatke.

Članak 37.

Na površinama i objektima iz članka 33. ove Odluke moraju biti na vidnom mjestu, istaknuti natpisi o obvezi održavanju reda, čistoće i vremena u kojem se mogu koristiti.

Članak 38.

Dječja igrališta su javno dobro i o njihovom održavanju brigu vodi Općina. O dječjim igralištima koja se nalaze u sastavu okućnice drugih objekata brigu vode vlasnici odnosno korisnici.

Članak 39.

Sportska igrališta u vlasništvu Općine dužne su održavati u smislu ove Odluke osobe kojima je ugovorno preneseno korištenje istih.

7. Držanje životinja

Članak 40.

Držanje pasa i mačaka propisano je posebnom Odlukom.

Ukoliko se psi i mačke odnosno druge životinje drže bez nadzora ili neoprezno pa mogu povrijediti ili ugroziti građane primjenjuju se odredbe drugih zakona koji reguliraju tu materiju.

Članak 41.

Na području Općine Dubrovačko primorje nije dozvoljeno držanje divljih životinja i zvijeri.

Članak 42.

Na području Općine mogu se držati životinje ako njihovo držanje ispunjava sanitarno-higijenske uvjete, a u slučaju da su životinje smještene na udaljenosti manjoj od 15 metara u odnosu na među susjedne parcele, potrebna je i suglasnost vlasnika susjedne čestice.

Komunalni redar može po prijavi ili po službenoj dužnosti zabraniti držanje životinja na područjima gdje je to dopušteno ako je držanje životinja suprotno odredbi stavka 1. ovog članka ili ako se time nanosi nepotrebna smetnja okolnim stanicama ili narušava izgled naselja.

Članak 43.

Hvatanje životinja, odnosno sakupljanje i zbrinjavanje životinjskih lešina obavlja ovlaštena pravna ili fizička osoba kojoj iste poslove povjeri Općinski načelnik svojom odlukom.

8. Postavljanje i održavanje komunalnih objekata i uređaja u općoj upotrebi

Članak 44.

Urbanu opremu (ploče s planovima naselja, javni satovi, telefonske govornice, poštanski sandučići, javni vodoskoci, fontane, spomenici, javni zdenci, javni nužnici, klupe, stolovi i drugi komunalni objekti u općoj upotrebi i slično) mora se izgrađivati odnosno postavljati samo na temelju odobrenja upravnog odjela Općine, ako posebnim propisima nije određeno drugačije.

Komunalne objekte i uređaje iz stavka 1. ovoga članka održava i o njima vodi brigu pravna ili fizička osoba koja obavlja komunalnu ili drugu djelatnost, odnosno kojoj Općina to povjeri.

Članak 45.

Pravna ili fizička osoba iz članka 41. stavka 2. ove Odluke dužna je komunalne objekte i uređaje iz stavka 1. istoga članka održavati u ispravnom i urednom stanju, ispunjavati tehničke i higijenske uvjete, sukladno s posebnim propisima.

Članak 46.

Komunalne objekte i uređaje iz članka 41. stavka 1. ove Odluke zabranjeno je uništavati, po

njima šarati, crtati ili ih na drugi način prljati i nagrđivati.

9. Održavanje autobusnih čekaonica, taksi stajališta i parkirališta

Članak 47.

Čekaonice autobusnog i drugih prometa i taksi stajališta moraju se održavati urednim i ispravnima te ispunjavati tehničke i higijenske uvjete određene posebnim propisima.

Na autobusnim stajalištima se obavezno postavljaju košarice za otpad i vozni red.

Vlasnik ili korisnik (koncesionar) dužan je osigurati stalno čišćenje i održavanje objekata i površina iz stavka 1. ovog članka.

Članak 48.

Javna parkirališta, uvjeti korištenja i druga pitanja uređena su posebnim aktom.

Ovlaštenici upravljanja i korištenja javnih parkirališta dužni su na njima održavati red, čistoću i sigurnost te njima namjenski gospodariti u svrhu što boljeg i racionalnijeg iskorištavanja parkirališne površine za smještaj motornih vozila.

Na javnim parkiralištima zabranjeno je trgovanje, pretovar robe, zadržavanje kampera i kamp kućica više od 24 sata i drugo što nije u skladu s namjenom.

10. Održavanje i čišćenje dimnjaka

Članak 49.

Održavanje i čišćenje dimnjaka uređeno je posebnom Odlukom Općine.

Čišćenje dimnjaka može obavljati pravna ili fizička osoba kojoj je to povjereno i koja je za to dobila koncesiju Općine.

11. Postavljanje i održavanje spomenika, spomen ploča, skulptura i sličnih predmeta

Članak 50.

Na području Općine na objekte, zemljište i druge prostore mogu se postavljati spomenici, spomen ploče, skulpture, instalacije i slični predmeti (dalje u tekstu: spomenici).

Za postavljanje i uklanjanje spomenika potrebno je odobrenje upravnog odjela Općine, ako posebnim propisima nije drugačije određeno.

Članak 51.

Za postavljanje spomenika podnositelj zahtjeva dužan je priložiti skicu, tehnički opis, oznaku lokacije i pisano obrazloženje o potrebi postavljanja spomenika.

U postupku izdavanja odobrenja za postavljanje ili uklanjanje spomenika podnositelj zahtjeva pribavlja suglasnost upravnog tijela Općine, tijela nadležnog za zaštitu spomenika kulture, kao

i suglasnost vlasnika, sukladno propisima o vlasništvu, kada se spomenik postavlja na nekretninu u vlasništvu fizičke ili pravne osobe.

U slučaju kada se spomenici postavljaju na nekretnine u vlasništvu Općine potrebna je suglasnost.

Članak 52.

Spomenici se moraju održavati urednima i zaštititi od uništavanja, ne smiju se prljati, oštećivati, uništavati, po njima se ne smije crtati ili pisati, niti na drugi način nagrđivati njihov izgled.

13. Dezinsekcija, dezinfekcija, deratizacija i veterinarsko higijeničarski poslovi

Članak 53.

U svrhu zaštite zdravlja građana obavlja se sistematska dezinsekcija, dezinfekcija i deratizacija javnih površina.

Pod pojmom sistematske dezinsekcije podrazumijeva se suzbijanje (uništavanje) štetnih člankonožaca, odnosno smanjenje njihovog broja (muha, komaraca, žohara...).

Pod pojmom sistematske dezinfekcije podrazumijevaju se svi postupci i radnje koje poduzimamo da bi se razni predmeti ili prostori oslobodili mikroorganizama.

Pod pojmom sistematske deratizacije podrazumijevaju se mjere i postupci koji se provode sa ciljem smanjenja broja štetnih glodavaca.

Veterinarsko-higijeničarski poslovi podrazumijevaju sakupljanje uginulih i pregaženih životinja te dezinfekciju mjesta gdje su takve životinje pronađene.

Pravna ili fizička osoba koja obavlja navedene poslove, prema godišnjem planu, dužna je osiguravati zakonom propisane sanitarne norme.

Članak 54.

Na poziv komunalnog redara, pravna ili fizička osoba iz članka 53, dužna je izvršiti izvanrednu dezinsekciju ili deratizaciju, ako se ocijeni da je taj postupak opravdan.

Pravna ili fizička osoba koja obavlja poslove dezinsekcije i deratizacije dužna je prije izvođenja poslova dezinsekcije i/ili deratizacije obavijestiti građanstvo i Upravni odjel Općine na primjeren način o početku i završetku obavljanja poslova i o svim bitnim karakteristikama ili opasnostima ovog posla.

III. ODRŽAVANJE JAVNIH POVRŠINA, UREĐAJA I OBJEKATA

Članak 55.

Javne površine iz članka 3. ove Odluke koriste se u skladu s njihovom namjenom i moraju se održavati čistima i urednima.

Pod održavanjem čistoće prometnih i drugih javnih i javno prometnih površina u smislu ove Odluke podrazumijevaju se:

- ručno i strojno pometanje,
- ručno i strojno pranje,
- čišćenje odvodnih jaraka i slivnika,
- postavljanje, pražnjenje, čišćenje i održavanje košarica za otpad,
- odvoz skupljenog otpada s javnih površina na odlagalište.

Održavanje čistoće i čišćenje javnih površina provodi se u skladu s godišnjim programom održavanja i čišćenja javnih površina na području Općine.

Programom održavanja i čišćenja javnih površina određuje se standard održavanja javnih površina kao što su: opseg, vrijeme, tehnologija, učestalost i ostali uvjeti održavanja čistoće javnih površina.

Pravna ili fizička osoba kojoj je dodijeljeno održavanje - čišćenje javnih površina obvezna je ukloniti sve predmete i tragove koji su ostali na kolniku kao posljedica prometne nezgode u naselju.

Standard održavanja čistoće javnih površina ovisi o gustoći naseljenosti pojedinih područja, rasporedu poslovnih i stambenih zgrada, gustoći prometa i stupnju onečišćenja javne površine.

Članak 56.

Pravna ili fizička osoba koja obavlja djelatnost neposredno uz javnu površinu dužna je svakodnevno dovesti javnu površinu u čisto i uredno stanje, ako zbog njihove poslovne i druge djelatnosti dolazi do onečišćavanja površine oko njihova poslovnog objekta. Vlasnik ili korisnik sportskog ili rekreacijskog objekta, zabavnog parka ili igrališta, organizator javnog skupa i ovlaštenu korisnik javne površine dužan je osigurati stalno čišćenje korištene javne površine ili objekta, kao i prostora koji služe kao pristup tim javnim površinama, odnosno objektima.

Prostori iz prethodnog stavka ovoga članka moraju biti očišćeni najkasnije u roku od dvanaest (12) sati po završetku priredbe, odnosno odmah po završetku dnevnog radnog vremena poslovnih objekata na tim prostorima.

Članak 57.

Na javnu površinu ne smije se bacati ni ostavljati bilo kakav otpad ili je na drugi način onečišćavati, a posebno se zabranjuje:

1. bacanje i ostavljanje različitog otpada izvan košara i drugih posuda za otpad,
2. bacanje gorućih predmeta u košare ili druge posude za otpad,
3. oštećivanje košara i posuda za otpad,

4. odlaganje građevnog i otpadnog građevnog materijala te postavljanje predmeta, naprava i strojeva bez odobrenja Upravnog odjela Općine,
5. popravlanje, servisiranje i pranje vozila,
6. bacanje reklamnih i drugih letaka iz zrakoplova ili na drugi način, bez odobrenja,
7. ispuštanje otpadnih voda, sadržaja iz septičkih jama, ulja i slično,
8. zagadivanje i bacanje otpada i otpadnih tvari u oborinske kanale,
9. paljenje otpada,
10. ostavljanje vozila bez registarskih tablica, odnosno neregistriranih vozila, lakih teretnih prikolica, kamp-prikolica i drugih priključnih vozila, plovila i olupina plovila, vozila oštećenih u prometnoj nezgodi i olupine vozila,
11. pranje i čišćenje vozila i brodica na javnim površinama,
12. ispuštanje otpadne vode nastale prilikom pranja stambenih i poslovnih prostorija kao i krovne vode s objekata,
13. korištenje javne površine kao i okućnice uz frekventne pozicije, za smještaj robe, ambalaže i drugih stvari bez posebnog odobrenja,
14. bojanje, crtanje i pisanje poruka i raznih tekstova po javnim prometnim površinama bez odobrenja Upravnog odjela Općine, osim prometne signalizacije koja se vrši sukladno posebnim propisima,
15. izlagati slike, knjige, rabljene stvari, cvijeće, poljoprivredne i druge proizvode bez odobrenja upravnog odjela Općine,
16. postavljati predmete, naprave ili strojeve, pomične reklamne panoe privremenog karaktera, bez odobrenja upravnog odjela Općine,
17. postavljati glazbene uređaje, uređaje za reprodukciju zvuka te razglasne uređaje bez odobrenja upravnog odjela Općine,
18. koristiti se dječjim igralištem i spravama za igru djece protivno njihovoj namjeni,
19. bacati reklamne letke bez odobrenja upravnog odjela Općine,
20. obavljati obrtničke radove, bilo koje vrste,
21. pljuvati i obavljati nuždu,
22. obavljanje bilo kakve radnje ili njihovo propuštanje, kojima se onečišćuju javne površine.

Članak 58.

Vozila koja sudjeluju u prometu ili su zaustavljena ne smiju onečišćavati javnu površinu uljem,

pijeskom, slamom, lišćem, piljevinom i sličnim tekućim, sipkim i rasutim materijalom, a ista su u obvezi prije izlaska s gradilišta očistiti dijelove sa kojih otpada zemlja i slično na javnu površinu.

Izvođač građevinskih radova obavezan je o svom trošku spriječiti širenje prašine polijevanjem vodom ili sličnim preventivnim mjerama i brinuti se za čišćenje javne površine u neposrednoj blizini gradilišta. U roku od dva dana nakon završetka radova izvođač je dužan očistiti gradilište od otpadnog građevinskog materijala.

Kod većih zemljanih radova Upravni odjel Općine može posebnim aktom odrediti ulice za odvoz materijala odnosno za kretanje teških motornih vozila, kako bi se spriječilo prekomjerno rabljenje i preopterećivanje nerazvrstanih cesta, a sve u cilju sprječavanja oštećenja istih.

Pravne i fizičke osobe zbog čije djelatnosti dolazi do prekomjernog rabljenja i preopterećivanja nerazvrstanih cesta dužni su zatražiti odobrenje i za to platiti naknadu Općini. Visinu naknade utvrđuje Općinski načelnik na prijedlog Upravnog odjela Općine.

Članak 59.

U slučaju prekomjernog onečišćenja javnih površina zbog atmosferskih prilika, urušavanja, klizišta, odrona, bujica i sl. uvodi se izvanredno održavanje javnih površina koje provodi pravna ili fizička osoba kojoj je povjereno održavanje javnih površina ili nerazvrstanih cesta.

Zapreke, prepreke, rasuti teret na javnim površinama za koje se ne može utvrditi počinitelj uklanja pravna ili fizička osoba iz stavka 1. ovog članka, sukladno nalogu Upravnog odjela Općine.

Članak 60.

Javne zelene površine održava pravna ili fizička osoba kojoj je povjereno obavljanje tih poslova.

Pravna ili fizička osoba koja upravlja ili gospodari javnim sportskim, rekreacijskim i dr. sličnim objektima, park šumama, spomen-područjima, grobljima i sl. dužna je redovito održavati javnu zelenu površinu te brinuti se za njezinu zaštitu i obnovu.

Članak 61.

Stabla, ukrasne živice i slično te zelenilo uz prometnice moraju se održavati urednima tako da ne ometaju sigurnost i vidljivost ili preglednost u prometu.

Komuni redar naložit će vlasniku zemljišta da ukloni bolesno ili osušeno stablo ili granu koje bi svojim rušenjem, odnosno padom moglo ugroziti sigurnost ljudi, prometa ili objekata u neposrednoj blizini.

Na javnim zelenim površinama ne smiju se bez odobrenja obavljati bilo kakvi radovi, osim redovnog održavanja tih površina od strane komunalne službe.

Članak 62.

Bez odobrenja Komunalnog redara zabranjeno je na javnim površinama:

1. rezanje i kidanje grana i vrhova, rušenje i uklanjanje drveća te vađenje panjeva,
2. prekopavanje javne zelene površine,
3. rekonstrukcija postojeće javne zelene površine ako posebnim propisom nije drukčije određeno,
4. postavljanje bilo kakvih objekata, uređaja, naprava, reklamnih panoa i slično,
5. odlaganje građevnog materijala i zemlje,
6. skupljanje plodova, granja i lišća,
7. branje plodova s drveća i grmlja, kidanje i branje cvijeća, vađenje cvjetnog i drugog busenja te kidanje granja s grmlja i drveća.

Članak 63.

Radi zaštite javno zelene površine na tim se površinama posebno zabranjuje:

1. guliti koru sa stabala, zasijecati, zarezivati, savijati i kidati grane, zabijati čavle i dr. predmete, postavljati plakate, bušiti, gaziti te oštećivati drveće, grmlje i živice na drugi način,
2. penjanje po drveću,
3. uništavanje travnjaka, iskopavanje i odnošenje zemlje i bilja,
4. odlaganje kućnog otpada, opušaka, piljevine, pepela, odrezanog šiblja, granja i sl.,
5. puštanje životinja bez nadzora,
6. uništavanje, oštećivanje i prljanje komunalne opreme i uređaja,
7. vožnja, zaustavljanje i parkiranje svih prijevoznih sredstava, osim onih koji održavaju javne zelene površine,
8. loženje vatre i potpaljivanje stabala,
9. istovarivanje i uskladištavanje raznog ogrjevnog i drugog materijala,
10. hvatanje i uznemiravanje ptica i drugih životinja,
11. obavljanje drugih radnji kojima se oštećuju i uništavaju javne zelene površine.

Članak 64.

Za dijelove zelenila koji su proglašeni zaštićenim objektom prirode (pojedino drvo, drvoredi, park šume, krajolici i sl.) primjenjuju se radi njihove zaštite propisi o zaštiti prirode.

Članak 65.

Radi ukrašavanja grada na javnim se površinama ispred ulaza u poslovne prostore mogu postavljati prikladne posude s ukrasnim biljem, ali je zato potrebno odobrenje Općine.

Vlasnik ili korisnik posude s ukrasnim biljem dužan je održavati, nadopunjavati, obnavljati i čistiti postavljene posude i ukrasno bilje iz stavka 1. ovog članka.

IV. KORIŠTENJE JAVNIH POVRŠINA, UREĐAJA I OBJEKATA

Članak 66.

Javnim površinama upravlja Općinski načelnik koji posebnom odlukom upravljanje određenim javnim površinama može povjeriti drugim pravnim i/ili fizičkim osobama.

Posebnom odlukom iz stavka 1. ovog članka određuje se način dodjele na korištenje i drugi uvjeti upravljanja javnom površinom.

Članak 67.

Ako objekt ili predmet koji je postavljen na javnu površinu na temelju odobrenja Općinskog načelnika ima nedostatke ili oštećenja ili nije postavljen sukladno s odobrenjem, komunalni redar naredit će vlasniku, odnosno korisniku, uklanjanje nedostataka ili oštećenja, odnosno njegovo postavljanje sukladno s odobrenjem.

Ako vlasnik ili korisnik objekta ili predmeta u ostavljenom roku ne ukloni nedostatke ili oštećenja ili ne postavi predmet ili objekt sukladno odobrenju, komunalni redar naredit će njegovo uklanjanje s javne površine.

Članak 68.

Javne površine mogu se koristiti za postavljanje pokretnih stvari iz članka 4. ove Odluke koje posebnom odlukom odredi Općinski načelnik (Odluka o davanju na korištenje javnih površina za postavu privremenih objekata).

Sastavni dio Odluke je i plan lokacije za korištenje javnih površina koji sadrži grafički prikaz s ucrtanim položajem i dimenzijama javne površine koja se može dodijeliti na korištenje te uvjeti, postupak i način dodjele javnih površina.

U slučaju hitne potrebe ili kada to nalažu posebni interesi Općine, Općinski načelnik može izvršiti promjenu namjene korištenja pojedine javne površine u odnosu na namjenu utvrđenu odlukom iz stavka 1. ovog članka.

Članak 69.

Zabranjeno je na javnoj površini postaviti privremeni objekt bez zaključenog ugovora o korištenju ili je koristiti po isteku odobrenog roka.

Zabranjeno je bez odobrenja koristiti javnu površinu za potrebe gradnje ili je koristiti po isteku odobrenog roka.

Na javnim površinama nije dopušteno kampiranje u vozilima, šatorima, kontejnerima, prijenosnim kućicama i drugim sličnim sredstvima.

Na površinama u vlasništvu fizičkih i pravnih osoba nije dopušteno kampiranje u vozilima, šatorima, kontejnerima, prijenosnim kućicama i drugim sličnim sredstvima osim ako za takvu djelatnost imaju odobrenja nadležnih tijela.

Članak 70.

Zabranjeno je neovlašteno (bez odobrenja) koristiti javnu površinu za izlaganje i prodaju razne robe ili robu prodavati iz vozila, sa stolova ili u pokretu.

Članak 71.

Za korištenje javne površine Općine sklapa s korisnikom ugovor o korištenju javne površine.

Ugovorom za korištenje javne površine određuje se lokacija, vrijeme korištenja, namjena i drugi uvjeti.

Ako se javna površina daje na korištenje za postavljanje stolova i stolica radi organiziranja otvorenih terasa za obavljanje ugostiteljskih djelatnosti, sastavni dio odobrenja je i grafički prikaz javne površine dane na korištenje.

Članak 72.

Nitko ne može zauzimati javnu površinu bez odobrenja ili ugovora o korištenju javne površine.

U tijeku korištenja javne površine korisnik se mora pridržavati uvjeta korištenja određenih odobrenjem ili ugovorom.

Članak 73.

Korisnici javnih površina dužni su na njima održavati red, mir i čistoću.

Po isteku roka korištenja korisnik je dužan javnu površinu osloboditi od svih stvari, a u suprotnome će to učiniti komunalni redar na trošak korisnika.

Članak 74.

Javne površine mogu se dodijeliti na korištenje pravnim i fizičkim osobama za potrebe:

- privremenog smještaja, istovara i utovara građevnog i otpadnog materijala,
- postavljanja skele u svrhu gradnje, čišćenja, uređenja i popravaka vanjskih dijelova zgrada i uređaja,
- istovara drva, ugljena i drugih krutih i tekućih goriva,
- iznajmljivanja vozila i bicikla,
- pristupa poslovnom objektu odnosno prostoru,

- održavanja kulturnih, zabavnih i sportskih manifestacija i priredbi,
- prezentaciju i promotivne prodaje.

Za potrebe iz stavka 1. ovog članka odobrenje za korištenje izdaje Jedinствeni upravni odjel.

Odobrenjem se pobliže određuje rok i posebni uvjeti korištenja javne površine kao što su:

- dimenzije javne površine,
- mjere osiguranja,
- mjere zaštite sudionika u prometu,
- privremena regulacija prometa,
- mjere zaštite javne zelene površine i sl.

Uz zahtjev za korištenje javne površine podnositelj mora priložiti i odgovarajuće isprave kao što su:

- dokaz o obavljanju djelatnosti,
- grafički prikaz javne površine koju traži na korištenje i drugo ovisno o namjeni korištenja javne površine.

Zabranjeno je privremeno korištenje javne površine za potrebe određene stavkom 1. ovog članka bez odobrenja ili suprotno izdanom odobrenju iz stavka 2. ovog članka.

Članak 75.

Za istovar, smještaj i utovar građevinskog materijala i opreme, kao i za druge radove koji služe građevinskim radovima mora se prvenstveno upotrebljavati vlastito zemljište.

U opravdanim slučajevima mogu se za potrebe iz prethodnog stavka privremeno koristiti i dijelovi javno prometne površine ili neizgrađeni dijelovi gradskog zemljišta, o čemu se zaključuje poseban ugovor.

Zabranjeno je materijal iz stavka 1. odlagati uz drveće ili na odlagalištima za komunalni otpad.

Istovar i utovar građevnog i otpadnog materijala na javnoj površini mora se odvijati brzo i bez zastoja, uz što manje ometanja prometa pješaka i vozila.

Građevni materijal na javnoj površini mora biti uredno složen, zaštićen od raznošenja vjetrom te ne smije sprečavati otjecanje oborinskih voda i sl. Prilikom prijevoza, materijal za potreba gradilišta ne smije se prosipati po prometnicama, a ako do toga dođe mora se hitno otkloniti.

Ugovorni korisnik zauzete javne površine dužan je, najkasnije u roku 48 sati po završetku radova gradnje, obavijestiti komunalnog redara da mu korištena površina više nije potrebna odnosno da je očišćena i vraćena u prvobitno stanje.

Komunalni redar obavit će pregled korištene površine i ako ustanovi da postoji kakvo oštećenje ili slične posljedice korištenja javne površine, naložit će korisniku da odmah o svom

trošku dovede korišteni prostor u prvobitno stanje.

Članak 76.

Zabranjeno je izvođenje vanjskih građevinskih radova koji izazivaju prekomjernu buku i prašinu, zagađuju okoliš te svojim izvođenjem ometaju boravak turista i normalno odvijanje kulturne i turističko-ugostiteljske djelatnosti.

Članak 77.

Odobrenje za korištenje javne površine za podizanje skele izdaje Jedinствeni upravni odjel, na osnovu shematskog prikaza vertikalnog i horizontalnog osiguranja fasade na kojoj se izvode radovi.

Članak 78.

Kod postavljanja skele mora se omogućiti nesmetano odvijanje pješačkog prometa, a prolaz ispod skele mora se zaštititi zaštitnim krovom kako bi se spriječilo sipanje građevinskog materijala na javnu površinu.

Minimalna visina pješačkog hodnika ispod skele mora iznositi 3 metra.

Ako se skela za izvođenje radova postavi bez odobrenja ili protivno odobrenju nadležnog tijela te ako se gradnja mora na duže vrijeme obustaviti, komunalno redarstvo će narediti investitoru ili izvođaču uklanjanje skele i drugog materijala s javne površine.

Ukoliko izvođač ili investitor ne postupe po rješenju iz prethodnog stavka komunalno redarstvo će provesti izvršenje rješenja o trošku izvođača ili investitora radova.

Članak 79.

Za istovar ogrjevnog materijala (drvo, ugljen, krutih i tekućih goriva i slično) te za slaganje, piljenje i cijepanje drva mora se koristiti vlastito zemljište ili kućni prostor.

Ako je neophodno, dio javne površine koristiti se za istovar ogrjevnog materijala, te za piljenje drva, ako se tim korištenjem ne ometa sigurno odvijanje prometa.

Ogrjevni materijal ne smije biti smješten na javnoj površini više od 72 sata.

Javna površina se mora nakon uklanjanja ogrjevnog materijala očistiti, a po potrebi i oprati.

Članak 80.

Utovar i istovar robe i materijala vrši se prvenstveno izvan javne površine.

U opravdanim slučajevima (dnevno snabdijevanje trgovina i sl.) može se istovar i utovar iz stava 1. ovog članka vršiti na javnim površinama, bez zastoja, na način da se ne ometa sigurnost prometa.

Članak 81.

Na javnu površinu i uz prometnice zabranjeno je postavljati fizičke prepreke (stupiće, lance, i sl.).

Iznimno od odredbe stavka 1. ovog članka Služba za komunalne poslove, prostorno planiranje i zaštitu okoliša Općine može radi zaštite pješaka, stambenih i dr. objekata uz prometnicu dozvoliti postavljanje fizičke zaštite.

Članak 82.

Na javnu površinu ispred poslovnog objekta i ostalih objekata, kao i uz ogradu koja graniči s javnom površinom nije dozvoljeno odlagati ambalažu i slične predmete koji nagrđuju okolinu.

Na javnu površinu ispred zgrada ili ograda, na zgradu ili ogradu, nije dozvoljeno postavljanje uređaja ili predmeta koji mogu povrijediti prolaznike ili nanijeti neku štetu.

Članak 83.

Prekopavanje javnih i javnoprometnih površina, kao i uspostavljanje prijašnjeg stanja može se izvoditi samo na osnovi posebnog odobrenja za prekopavanje (posebni uvjeti) kojeg izdaje Služba za komunalne poslove, prostorno planiranje i zaštitu okoliša Općine i radovi se moraju obaviti sa što manje smetnji za javni promet.

Zahtjev za izdavanje odobrenja za prekopavanje, kojeg podnosi investitor, odnosno korisnik prostora sadrži:

- osnovne podatke o prekopu,
- izvod iz katastarskog plana s ucrtanom lokacijom prekopa i ovjerenom situacijom nadležnog tijela za komunalnu infrastrukturu u zoni prekopa,
- potvrde javnih poduzeća odnosno vlasnika objekta komunalne infrastrukture u zoni prekopa, o davanju suglasnosti za prekopavanje javne površine,
- predloženi početak i završetak radova,
- prijedlog prometnog rješenja u slučaju prekopa kolnika.

Izuzetno, bez prethodnog odobrenja, može se izvršiti prekopavanje javne površine u svrhu popravka objekata komunalne infrastrukture, u slučaju:

- otklanjanja izvora opasnosti po život i okolinu kao i sprečavanja nastanka većih materijalnih šteta,
- održavanje vitalnih funkcija objekata komunalne infrastrukture.

Jedinstveni upravni odjel izdat će odobrenje za prekopavanje javne površine koje sadrži:

- vrijeme početka radova,

- rok završetka radova, odnosno uspostavljanje prijašnjih stanja koji u pravilu ne može biti duži od 30 dana,
- mjere osiguranja iskopa (odgovarajuća ograda, signalizacija i sl.).

Izvoditelj radova odnosno korisnik javne površine dužan je za radove poduzeti sva tehnička osiguranja i druge mjere opreza da se spriječe eventualne nesreće i materijalna šteta te poduzeti zaštitne mjere radi osiguranja kolnog i pješačkog prometa po svim tehničkim i prometnim propisima.

Članak 84.

Izvoditelj odnosno korisnik javne površine dužan je radove izvoditi uz stalnu suradnju s vlasnicima koji posjeduju objekte komunalne infrastrukture u zoni prekopa javne površine.

Nakon završetka prekopavanja ili drugih radnji na javnoj površini, nastala oštećenja i kvarovi na konstrukciji javne površine, instalacijama i drugim objektima na ili uz javnu površinu, izvoditelj mora odmah popraviti i dovesti u prvobitno stanje.

Ako izvoditelj odmah ne ukloni nastale kvarove ili oštećenja, komunalni redar naredit će uklanjanje nastalih oštećenja na trošak izvoditelja.

Ako se kolnička traka prekopava po širini, iskop se mora vršiti po etapama tako da jedna strana kolnika bude uvijek slobodna za promet.

Ako se radovi ne mogu izvesti na ovaj način, može se dozvoliti i prekopavanje preko cijele širine s time da se ulica zatvori za promet ako se promet može odvijati preko neke obilazne ulice. Ako se vrši prekopavanje nogostupa po širini, izvođač radova dužan je osigurati siguran prijelaz preko iskopa.

Članak 85.

Radovi na prekopavanju u svim dijelovima Općine mogu se izvoditi tijekom cijele godine osim u periodima koje je svojom odlukom iz posebno opravdanih razloga utvrdio Općinski načelnik.

Novoizgrađenu, rekonstruiranu i novoasfaltiranu, nerazvrstanu cestu ili bilo koju javnu površinu, zabranjeno je prekopavati najmanje 5 godina, računajući od dana završetka asfaltnih radova.

Jedinstveni upravni odjel Općine može iznimno odobriti prekopavanje javne površine ili nerazvrstane ceste i prije isteka roka iz stavka 2. ovog članka, ako za to postoje opravdani razlozi.

Članak 86.

Izvođači građevinskih radova dužni su:

- održavati gradilišta u urednom i čistom stanju,

- odlagati građevinski materijal na način da ne ometaju promet vozila i pješaka te da omogućuje slobodno otjecanje oborinskih voda,
- polijevanjem građevinskog materijala spriječiti dizanje prašine kada se radi o rušenjima i sl.,
- zauzeti dio javne površine mora se ograditi odgovarajućom zaštitnom ogradom i označiti sukladno s propisima o gradnji. Kod većih zemljanih radova na pojedinom gradilištu, komunalni redar može posebnim aktom odrediti ulice za odvoz materijala, kao i odrediti naknadu za njihovo korištenje.

Zabranjeno je bez odobrenja koristiti javnu površinu za potrebe gradnje ili je koristiti po isteku odobrenog roka.

Članak 87.

U slučaju da je prilikom korištenja javne površine došlo do oštećenja komunalni redar korisniku će pismenim putem naložiti da u određenom roku dovede javnu površinu u prijašnje stanje, a u suprotnome će to izvršiti komunalni redar na trošak korisnika.

Članak 88.

U povodu blagdana, obljetnica, raznih manifestacija i sličnoga, može se organizirati prigodno uređenje javnih površina naselja.

Prigodno uređivanje organizira se postavljanjem objekata, uređaja, pokretnih naprava, opreme, ukrasa, ukrasnih žaruljica, božićnih drvca i sl.

Prigodno uređenje obavlja pravna ili fizička osoba ovlaštena za obavljanje tih poslova.

V. GOSPODARENJE OTPADOM

1. Gospodarenje komunalnim otpadom

Članak 89.

Otpad je svaka tvar ili predmet određen kategorijama otpada propisanim provedbenim propisom Zakona o otpadu, koje posjednik odbacuje, namjerava ili mora odbaciti.

Komunalni otpad u smislu ove Odluke i Zakona o otpadu je otpad iz kućanstava te otpad iz proizvodne i/ili uslužne djelatnosti ako je po svojstvima i sastavu sličan otpadu iz kućanstava.

Pod komunalnim otpadom u smislu ove Odluke smatra se i glomazni otpad koji nastaje u kućanstvu, a to su osobito: staro pokućstvo, kućanski aparati, posude, sanitarni uređaji, i sl.

Komunalnim se otpadom u smislu ove Odluke pod određenim uvjetima smatraju i neregistrirana vozila i plovila ili njihovi dijelovi kao i pokretne naprave ostavljene na javnim površinama na području Općine.

Otpad se razvrstava ovisno o svojstvima i mjestu nastanka sukladno sa Zakonom o otpadu.

Članak 90.

U komunalni otpad ne spada proizvodni otpad koji nastaje u proizvodnim procesima u industriji, gospodarstvu, ustanovama i uslužnim djelatnostima.

Pravna ili fizička osoba koja obavlja komunalnu djelatnost sakupljanja, odvoza i gospodarenja komunalnog otpada donosi program odvoza otpada o kojem je dužna na prikladan način obavijestiti korisnike usluga.

Članak 91.

Na prigodnim mjestima na javnim površinama postavljaju se tipske košarice za prikupljanje otpadaka i opušaka prolaznika. U ove košarice dozvoljeno je odlaganje otpadaka u manjim količinama te papirnata ambalaža i otpaci hrane bez tekućine.

Košarice postavlja, prazni i održava, pravna ili fizička osoba kojoj se ti poslovi povjeravaju.

Košarice se moraju održavati u čistom, urednom i ispravnom stanju, moraju se redovito prazniti, a dotrajale zamijeniti novima.

Članak 92.

Zabranjeno je odlaganje komunalnog otpada iz domaćinstava u tipske košarice za otpatke postavljene na ulicama za prikupljanje otpadaka prolaznika ili pored njih.

Članak 93.

Komunalni otpad iz kućanstva odlaže se u odgovarajuće posude, u pravilu smještene na javnoj površini.

Posude moraju se smjestiti na način da ne smetaju i ne ugrožavaju sigurnost javnog prometa vozila i pješaka i da su dostupne vozilu koje odvozi otpad.

U područjima naselja koja su nepristupačna za prolaz posebnih vozila za odvoz otpada korisnici usluga su obvezni nositi i odlagati otpad u najbližu posudu, bez obzira na udaljenost.

Korisnik usluga odvoza kućnog otpada dužan je otpad odlagati u posudu tako da se otpad ne rasipa, posuda ne oštećuje, a nakon korištenja posudu zatvoriti.

Korisnik usluge odvoza kućnog otpada dužan je poštivati naputke komunalne službe vezano za prikupljanje, razvrstavanje i odvoz otpada.

Članak 94.

Tip, vrstu i veličinu te broj posuda za selektivno sakupljanje otpada određuje isporučitelj komunalne usluge.

Lokaciju određuje isporučitelj komunalne usluge uz suglasnost komunalnog redara.

Nabavu i postavljanje posuda obavlja isporučitelj komunalne usluge

Članak 95.

Isporučitelj komunalne usluge dužan održavati posude čistim i ispravnim. Isto se odnosi i na čišćenje prostora na kojima se postavljaju posude.

Isporučitelj komunalne usluge dužan je održavati svoja vozila i ostalu opremu (posude za otpad i sl.) kao i pretovarne stanice u čistom i urednom stanju.

U slučaju nastanka onečišćenja javne površine u tijeku prijevoza, isporučitelj komunalne usluge je obavezan odmah poduzeti mjere da se nečistoća ukloni s javne površine.

Članak 96.

U posude za otpad smije se odlagati isključivo otpad za koji je posuda namijenjena.

Zabranjeno je odlaganje:

- otpada izvan posude za otpad,
- tekućeg ili polutekućeg otpada,
- zapaljivih stvari, pepela i žara,
- građevinskog materijala i otpada i zemlje,
- motornog ulja, električnih baterija, akumulatora, auto guma i sl.,
- glomazne ambalaže, glomaznih predmeta i dijelove kućnog namještaja,
- granja i otpada iz vrta, leševa životinja, otpada iz klaonica i mesnica.

Članak 97.

Komunalni otpad može se prikupljati i odvoziti samo pomoću tipskih posuda i specijalnih vozila.

Zabranjeno je prebiranje i odnošenje otpada iz posuda za otpad.

Članak 98.

Usluge odvoza otpada na području Općine vrši javni isporučitelj Čistoća d.o.o. - Dubrovnik

Radnici javnog isporučitelja dužni su posao obavljati uredno i pažljivo, vodeći računa da ne rasipaju otpad, ne stvaraju nepotrebnu buku, ne oštećuju posude, zidove zgrada, vrata, ograde, pločnike i sl.

Svako oštećenje i onečišćenje na javnoj površini koje nastaje pri odvozu otpada, isporučitelj komunalne usluge dužan je ukloniti u što kraćem roku.

Članak 99.

Glomazni otpad kao što je pokućstvo, kućanski aparati, sanitarni uređaji, tv i radio uređaji, veća ambalaža i slično, prikuplja se organizirano u veće kontejnere, u vremenu i na mjestima koja odredi komunalna služba. Korisnik

ga je dužan odložiti na posebnom sabirnom mjestu kojeg temeljem posebnog propisa određuje Općina.

Članak 100.

Nije dozvoljeno parkiranje vozila na način da se onemogućí pristup specijalnom vozilu za odvoz otpada ili onemogućí odvoz otpada na drugi način.

2. Uvjeti i način odvoza i odlaganja zemlje i otpadnog građevnog materijala

Članak 101.

Pod iskopaním materijalom u smislu ove Odluke podrazumijeva se materijal dobiven iskopom kod izgradnje objekata i uređenja zemljišta.

Pod otpadnim materijalom u smislu ove Odluke podrazumijeva se materijal dobiven rušenjem rekonstrukcijom ili popravkom objekata.

Pod viškom iz iskopa se podrazumijeva materijal iz iskopa nastao prilikom građenja građevina sukladno s propisima o gradnji, koji se prema projektnoj dokumentaciji ne ugrađuje u obuhvatu te građevine, a koji sukladno odredbama članka 64. stavka 2. Zakona o rudarstvu predstavlja mineralnu sirovinu. S ovim materijalom postupa se sukladno odredbama Uredbe o postupanju s viškom iskopa koji predstavlja mineralnu sirovinu kod izvođenja građevinskih radova.

Članak 102.

Materijal dobiven iskopom pri izgradnji objekata i uređenja zemljišta kao i materijal dobiven rušenjem, rekonstrukcijom ili popravkom objekata upotrijebit će se, ako je to moguće, za uređenje gradilišta, odnosno okućnice objekta.

Preostali građevinski otpadni materijal deponirat će se na odlagalište(a) otpadnog građevinskog materijala, a površinu za odlaganje viška materijala, privremenog ili trajnog karaktera određuje Općinski načelnik.

Suglasnost za deponiranje iskopanog i otpadnog materijala daje pravna ili fizička osoba kojoj su povjereni poslovi održavanja odlagališta otpada.

Zabranjeno je odlagati otpadni građevinski materijal na cijelom području Općine bez odobrenja Jedinstvenog upravnog odjela Općine.

Odlaganje materijala u smislu st. 3. ovog članka može se odobriti samo pod uvjetom da se time ne uništava poljoprivredno i šumsko zemljište, ne zagađuje čovjekov okoliš i podzemne vode te ne uništavaju podzemne instalacije.

Prilazni put do odlagališta iz prethodnog stavka mora biti izgrađen na način kako bi se

spriječilo iznošenje blata i zemlje na javno-prometnu površinu odnosno mora se redovito čistiti i održavati.

Prijevoznik otpadnog materijala prilikom dovoza i odlaganja istog na odlagalište dužan je pridržavati se uputa o načinu odlaganja koje daje pravna osoba koja upravlja odlagalištem i mora podmiriti utvrđenu naknadu.

Zemljani ili otpadni građevinski materijal, odložen izvan predviđenih odlagališta dužan je ukloniti vlasnik nekretnine na kojoj se odlaže otpad. Ukoliko isti to ne učini otpad će ukloniti Općina o trošku vlasnika nekretnine.

VI. UKLANJANJE SNIJEGA I LEDA

Članak 103.

Snijeg s javno prometnih površina uklanja se kada napada više od 5 cm visine, a ako pada neprekidno mora se uklanjati u više navrata.

Led s javnih prometnih površina potrebno je ukloniti odmah po nastajanju istog, a prema Planu zimske službe.

Vlasnici odnosno korisnici stanova, stambenih i poslovnih zgrada, prostorija, dužni su odmah očistiti snijeg i led s nogostupa i ulaza te na prilazima objekta. Vlasnici čiji objekti graniče s javno prometnim površinama dužni su očistiti snijeg i led u dužini pročelja objekta (dužini parcele kod samostojećih objekata), u širini 1,00 m.

Za uklanjanje snijega i leda s pločnika uz zgrade, ispred uličnih lokala, kioska i pokretnih naprava odgovorni su vlasnici i korisnici stanova te poslovnih prostorija.

Vlasnici ili korisnici kuća i zgrada uz javnu prometnu površinu, koji su kosinom krova okrenuti prema javnoj površini, dužni su osigurati uklanjanje snijega i leda s takvoga krova, a u slučaju da to nisu u mogućnosti, obvezni su na svakom kraju predmetne građevine postaviti zapreku s vidljivim i čitkim znakom upozorenja na prijeteću opasnost.

Osobe iz stavka 3., 4. i 5. ovog članka odgovaraju za štetu nastalu zbog ne čišćenja snijega i leda osobi koja je zbog toga pretrpjela štetu.

Članak 104.

Javno prometne površine mogu se, radi sprječavanja nastanka leda i radi sprečavanja klizanja, posipati odgovarajućim materijalom (sol, pijesak).

Pravna ili fizička osoba kojoj je povjereno održavanje nerazvrstanih cesta odnosno javnih površina, dužna je ukloniti materijal kojom je kolnik zasipan u roku od 3 dana po prestanku potrebe za istim.

VII. UKLANJANJE PROTUPRAVNO POSTAVLJENIH PREDMETA

Članak 105.

Predmeti iz članka 4. koji su na javnoj površini, na zgradama ili objektima postavljeni suprotno odredbama ove Odluke smatraju se protupravno postavljenim predmetima.

Komunalni redar rješenjem će naložiti uklanjanje predmeta postavljenih suprotno odredbama ove Odluke.

Ako vlasnik protupravno postavljenih predmeta istu stvar ne ukloni u roku određenom rješenjem komunalnog redara ili se ne može utvrditi vlasnik iste stvari, komunalni redar će ukloniti iste putem treće osobe, koje će uskladištiti i čuvati prema zakonu, na trošak vlasnika, a ako je vlasnik nepoznat na trošak Općine. Rok čuvanja, u kojem vlasnik može predmet preuzeti je 30 dana.

Uklonjeni predmet vlasnik će preuzeti po namirenju troškova čuvanja, prijevoza i drugih troškova, ako ih je bilo.

Ako obaviješteni vlasnik ili korisnik ne preuzme predmete, ako vlasnik ili korisnik nije poznat ili ga nije bilo moguće obavijestiti u 2 pokušaja, s uklonjenim predmetima postupit će se po propisima koji uređuju postupanje s napuštenim stvarima.

Članak 106.

U slučaju potrebe hitnog oslobađanja javne i druge površine od protupravno postavljenih ili ostavljenih predmeta (predstavljaju neposrednu opasnost za sigurnost ljudi, sprječavaju odvijanje prometa pješaka i vozila, onemogućavaju održavanje određene manifestacije i slično) komunalni redar može naložiti da se takvi predmeti, odnosno vozilo, odmah uklone s javne površine, te pisanim podneskom obavijestiti vlasnika ili korisnika predmeta o njegovom preuzimanju iz javnog skladišta ili drugog mjesta, uz prethodno plaćanje svih troškova postupka (dizanja, odvoza, čuvanja i slično).

Ukoliko obaviješteni vlasnik ili korisnik ne preuzme predmete u određenom roku, ako vlasnik ili korisnik nije poznat ili ga nije bilo moguće neposredno obavijestiti, obavijest o preuzimanju predmeta se ističe na Oglasnoj ploči Općine i na web stranicama Općine u trajanju od 8 (osam) dana, te istekom roka od 30 (trideset) dana s oduzetim predmetima se postupka kao s komunalnim otpadom.

Članak 107.

Protupravno postavljene predmete na javnoj i drugoj površini nepoznatog vlasnika komunalni redar će ukloniti o trošku Općine, a s uklo-

njenim predmetima će se postupiti kao s komunalnim otpadom, sukladno provedenom postupku iz stavka 2. članka 105. ove Odluke.

Članak 108.

Motorna i druga vozila i plovila, koja nisu registrirana ili su oštećena i nisu u voznom stanju te njihove dijelove nije dozvoljeno ostavljati odnosno odlagati na javnim površinama.

Na vozila i plovila ili njihove dijelove, iz stavka 1. ovoga članka, komunalni redar će ostaviti pisano upozorenje o potrebi njihova uklanjanja, u roku od najduže 8 (osam) dana, a istekom toga roka će se ukloniti s javne površine i dopremiti u javno skladište ili na za to drugo određeno mjesto.

Ako vlasnik u roku od 30 dana preuzme vozilo, plovilo ili njihove dijelove dužan je prethodno u cijelosti podmiriti nastali trošak (utovar, dopremanje, odlaganje, čuvanje i drugo).

U javnom skladištu vozilo, plovilo i drugi predmeti evidentiraju se i čuvaju narednih 30 dana, a istekom toga roka se smatraju komunalnim otpadom i s njima se tako i postupa.

Članak 109.

Komunalni redar može naložiti uklanjanje i odvoz vozila u javno skladište ili na za to drugo određeno mjesto u slučaju kada je vozilo nepropisno parkirano ili ometa održavanje određene kulturne, sportske ili slične manifestacije, odnosno održavanje prijavljenog javnog okupljanja te u svrhu osiguranja pristupa prolazima i objektima za osobe s invaliditetom, hidrante, razvodne i druge ormare, šahtove i drugo, a sve u svrhu održavanja manifestacije ili drugog događaja. Prije preuzimanja vozila vlasnik ili korisnik dužan je podmiriti u cijelosti trošak odvoza i odlaganja vozila

VIII. MJERE ZA PROVEDBU KOMUNALNOG REDA

Članak 110.

Nadzor nad provođenjem odredaba ove Odluke i drugih akata vezanih za njezino provođenje, obavlja komunalni redar.

Komunalni redar obavlja poslove nadzora nad provođenjem zakona, akata Općinskog vijeća Općine, akata Općinskog načelnika, akata pravnih i fizičkih osoba kojima je povjerenje obavljanje komunalne djelatnosti, ako posebnim propisima nije drugačije određeno.

Komunalni redar poslove iz ovog djelokruga obavlja u okviru Jedinstvenog upravnog odjela Općine.

Komunalni redar obavlja i druge poslove koji su mu posebnim propisima i aktima općinskih tijela sastavljeni u nadležnost, kao i poslovi koji

nisu u nadležnosti upravnih i drugih tijela, a imaju utjecaj na uređenje Općine.

Komunalni redar ima posebnu iskaznicu, a može imati i posebnu odoru ili posebne oznake na odjeći.

Zbog potrebe za pojačanim komunalnim nadzorom u vrijeme turističke sezone, Općinski načelnik može angažirati više komunalnih redara na određeno vrijeme.

Komunalni redar u cilju učinkovitog obavljanja svojih poslova dužan je surađivati s drugim pravnim i fizičkim osobama.

Članak 111.

U provođenju komunalnog reda komunalni redar ovlašten je:

- rješenjem narediti fizičkim osobama, fizičkim osobama - obrtnicima i pravnim osobama radnje u svrhu održavanja komunalnog reda,
- narediti uklanjanje protupravno postavljenih predmeta, objekata i uređaja,
- zabraniti obavljanje radova ukoliko izvođač nema potrebne dozvole,
- zabraniti uporabu komunalnih objekata, uređaja i naprava ukoliko postoje nedostaci sve dok se oni ne uklone,
- narediti vraćanje javne površine u prvobitno stanje,
- odmah naplatiti novčanu kaznu od počinitelja prekršaja na mjestu prekršaja,
- izdati obvezni prekršajni nalog i izreći novčanu kaznu,
- predložiti podnošenje zahtjeva za pokretanje prekršajnog postupka,
- poduzimati druge radnje i mjere sukladno posebnim propisi.

Članak 112.

Fizičke i pravne osobe dužne su komunalnom redaru omogućiti nesmetano obavljanje nadzora, a naročito pristup do prostorija, objekata, zemljišta, naprava i uređaja, dati mu osobne podatke i pružiti druge potrebne obavijesti.

Ako komunalni redar naiđe na otpor prilikom obavljanja svoje dužnosti, može zatražiti pomoć nadležne policijske postaje ili zaštitarske tvrtke.

Članak 113.

U cilju uspostavljanja komunalnog reda i zaštite imovine Općine komunalni redar može poduzimati odgovarajuće mjere u zajedništvu s nadležnim državnim i drugim tijelima, odnosno zaštitarskim tvrtkama.

Članak 114.

Protiv rješenja komunalnog redara može se izjaviti žalba upravnom tijelu Dubrovačko-neretvanske županije nadležnom za poslove komunalnog gospodarstva, u roku od 15 dana od dana primitka rješenja. Žalba uložena nadležnom tijelu ne odgađa izvršenje rješenja.

Članak 115.

Izrazi koji se u ovoj Odluci koriste neutralni su i odnose se na muške i ženske osobe.

IX. KAZNENE ODREDBE

Članak 116.

Novčanom kaznom od 2.000,00 do 10.000,00 kn kaznit će se za prekršaj pravna osoba ako postupi suprotno odredbama članka: 4., 10., 11., 14., 16., 17., 18., 19., 20., 21., 22., 23., 26., 27., 28., 30., 31., 32., 33., 35., 41., 46., 47., 48., 50., 52., 56., 57., 58., 59., 60., 61., 62., 63., 65., 69., 70., 73., 75., 76., 77., 78., 79., 81., 82., 84., 86., 92., 95., 96., 97., 100., 102., 104., 105., 106., 107., 108. i 109. ove Odluke.

Novčanom kaznom od 1.000,00 kn do 2.000,00 kn kaznit će se za prekršaj odgovorna osoba u pravnoj osobi koja počini prekršaj iz stavka 1. ovog članka.

Članak 117.

Novčanom kaznom od 1.000,00 do 5.000,00 kn kaznit će se za prekršaj fizička osoba obrtnik i osoba koja obavlja drugu samostalnu djelatnost ako postupi suprotno odredbama članka: 4., 10., 11., 14., 16., 17., 18., 19., 20., 21., 22., 23., 26., 27., 28., 30., 31., 32., 33., 35., 41., 46., 47., 48., 50., 52., 56., 57., 58., 59., 60., 61., 62., 63., 65., 69., 70., 73., 75., 76., 77., 78., 79., 81., 82., 84., 86., 92., 95., 96., 97., 100., 102., 104., 105., 106., 107., 108. i 109. ove Odluke.

Članak 118.

Novčanom kaznom od 300,00 do 2.000,00 kn kaznit će se za prekršaj fizička osoba ako postupi suprotno odredbama članka: 4., 10., 11., 14., 16., 17., 18., 19., 20., 21., 22., 23., 26., 27., 28., 30., 31., 32., 33., 35., 41., 46., 47., 48., 50., 52., 56., 57., 58., 59., 60., 61., 62., 63., 65., 69., 70., 73., 75., 76., 77., 78., 79., 81., 82., 84., 86., 92., 95., 96., 97., 100., 102., 104., 105., 106., 107., 108. i 109. ove Odluke.

Članak 119.

U slučaju utvrđenja počinjenja prekršaja iz članka 115., 116. i 117. ove Odluke, Općina će putem nadležnog upravnog tijela izdati obavezni prekršajni nalog kojim se može osim novčane kazne odrediti naknada paušalne svote troškova izdavanja prekršajnog naloga do iznosa od 100,00 kuna.

Članak 120.

Komunalni redar na mjestu počinjenja prekršaja može naplatiti kaznu za pravnu osobu u iznosu do 2.000,00 kuna, za fizičku osobu obrtnika i osobu koja obavlja drugu samostalnu djelatnost kao i za fizičku osobu u iznosu do 1.000,00 kuna i to za prekršaje propisane ovom Odlukom.

U slučaju neplaćanja novčane kazne iz prethodnog stavka ovoga članka, Općina Dubrovačko primorje će putem upravnog odjela izdati obavezni prekršajni nalog sukladno članku 111. ove Odluke.

X. PRIJELAZNE I ZAVRŠNE ODREDBE

Članak 121.

Općinski načelnik će po potrebi donositi opće i pojedinačne akte radi provođenja ove Odluke.

Članak 122.

Stupanjem na snagu ove Odluke prestaje važiti Odluka o komunalnom redu (Službeni glasnik Dubrovačko-neretvanske županije, broj 5/98.).

Članak 123.

Ova Odluka stupa na snagu osmog dana od dana objave u Službenom glasniku Dubrovačko-neretvanske županije.

KLASA: 363-01/15-01/19

URBROJ: 2117/05-15-1

Slano, 23. prosinca 2015.

Predsjednik
Općinskog vijeća
Ivo Lobrović, v.r.

263

Na temelju članka 32. Statuta Općine Dubrovačko primorje (Službeni glasnik Dubrovačko-neretvanske županije, broj 11/09., 2/10. i 5/13.), Općinsko vijeće Općine Dubrovačko primorje na 13. sjednici, održanoj 23. prosinca 2015. godine, donijelo je

ODLUKU

**o prihvatanju Društvenog ugovora o osnivanju
trgovačkog društva OSTREA EDULIS d.o.o. za
istraživanje i razvoj**

Članak 1.

Prihvaća se Društveni ugovor kao temeljni akt o osnivanju trgovačkog društva OSTREA EDULIS d.o.o. za istraživanje i razvoj, kako je u prilogu ove Odluke.

Članak 2.

Ovlašćuje se Načelnika Općine Dubrovačko primorje, Nikolu Knežića za potpisivanje Društvenog ugovora iz članka 1. ove Odluke.

Članak 3.

Ova Odluka stupa na snagu danom donošenja, a objavit će se u Službenom glasniku Dubrovačko-neretvanske županije.

KLASA: 947-01/15-01/71

URBROJ: 2117/05-15-1

Slano, 23. prosinca 2015.

Predsjednik
Općinskog vijeća
Ivo Lobrović, v.r.

264

Na temelju članka 32 Statuta Općine Dubrovačko primorje (Službeni glasnik Dubrovačko-neretvanske županije, broj 11/09., 2/10. i 5/13.), Općinsko vijeće Općine Dubrovačko primorje na 13. sjednici, održanoj 23. prosinca 2015. godine, donijelo je

ZAKLJUČAK

**o prihvatanju Izvješća o stanju u prostoru
Općine Dubrovačko primorje za razdoblje od
2011.-2015. godine.**

I.

Prihvaća se Izvješće o stanju u prostoru Općine Dubrovačko primorje za razdoblje od 2011.-2015. godine. (U daljnjem tekstu: Izvješće)

II.

Izvješće iz točke I. ovog Zaključka nalazi se u privitku ovog Zaključka i čini njegov sastavni dio.

III.

Ovaj Zaključak i Izvješće objavit će se u Službenom glasniku Dubrovačko-neretvanske županije.

KLASA: 350-01/15-01/43

UR.BROJ: 2117/05-15-1

Slano, 23. prosinca 2015.

Predsjednik
Općinskog vijeća
Ivo Lobrović, v.r.

OPĆINA DUBROVAČKO PRIMORJE

Trg Ruđera Boškovića 1, Slano
20 232 Slano

Načelnik: **Nikola Knežić**

**Naziv dokumenta: IZVJEŠĆE O STANJU U PROSTORU OPĆINE DUBROVAČKO PRIMORJE
ZA RAZDOBLJE OD 2011. DO 2015.GODINE**

Izrađivač: Zavod za prostorno uređenje Dubrovačko-neretvanske županije

**Stručni tim u izradi: Barbara Savin, dipl.ing.arh.
Daniel Jokić, mag.geogr.
Stjepko Kovačić, dipl.ing.građ.
Nikola Karaman, mag.bio. & ecol.mora
Ivan Lukačević – Verenc, s. p. r.
Hrvoje Glavor, mag. ing. meang. u pom.
Sanja Šaut, građ. tehn.
Silvana Taslaman, ing. građ.**

Ravnatelj: mr.sc. Marina Oreb, dipl.ing.arh.

datum: studeni 2015.

SADRŽAJ**1. POLAZIŠTA**

1.1. Ciljevi izrade Izvješća

1.2. Zakonodavno-institucionalni okvir

1.3. Osnovna prostorna obilježja Općine Dubrovačko primorje

1.3.1. Prirodna i geografska obilježja

1.3.2. Upravno-teritorijalna podjela

1.3.3. Demografska struktura

1.3.4. Socijalno-gospodarska struktura

1.4. Općina Dubrovačko primorje u okviru prostornog uređenja Dubrovačko-neretvanske županije

1.4.1. Položaj Općine Dubrovačko primorje u Dubrovačko-neretvanskoj županiji

1.4.2. Planska polazišta za Općinu Dubrovačko primorje u Prostornom planu Dubrovačko neretvanske županije

2. ANALIZA I OCJENA STANJA I TRENDOVA PROSTORNOG RAZVOJA

2.1 Prostorna struktura korištenja i namjene površina općine Dubrovačko primorje

2.2 Sustav naselja

2.2.1 Obilježja sustava naselja (prostorni razmještaj, gustoća naselja i naseljenosti, površina i opća strukturna obilježja)

2.2.2 Prostor za razvoj naselja - građevinska područja naselja (GPN) i struktura izdvojenih površina za razvoj izvan naselja (IGPn)

2.3 Gospodarske djelatnosti

2.3.1 Poljoprivreda, šumarstvo i lovstvo

2.3.2 Ribarstvo i marikultura

2.3.3 Proizvodnja, poduzetništvo, trgovina i obrt

2.3.4 Iskorištavanje mineralnih sirovina - rudarstvo

2.3.5 Ugostiteljstvo i turizam

2.4 Opremljenost prostora infrastrukturom

2.4.1 Prometna infrastruktura

2.4.2 Energetska infrastruktura

2.4.3 Plinoopskrba

2.4.4 Vodoopskrba i odvodnja otpadnih voda

2.4.5 Gospodarenje otpadom

2.5 Zaštita i korištenje dijelova prostora od posebnog značaja

2.5.1 Zaštićene prirodne vrijednosti

2.5.2 Zaštita i očuvanje kulturne baštine

2.5.3 Područja posebnih karakteristika

2.6 Obvezni prostorni pokazatelji

3. ANALIZA PROVEDBE PROSTORNIH PLANOVA I DRUGIH DOKUMENATA

3.1 Izrada prostornih planova

3.1.1 Pokrivenost prostornim planovima

3.1.2 Obveza izrade prostornih planova

3.2 Provedba prostornih planova

3.2.1 Pojedinačni akti prostornog uređenja

3.2.2 Inspekcijski nadzor

3.3 Provedba drugih dokumenata koji utječu na prostor

3.4 Provođenje zaključaka, smjernica, prijedloga za unaprjeđenje, preporuka, aktivnosti odnosno mjera iz prethodnog Izvješća o stanju u prostoru Općine Dubrovačko Primorje

4. PREPORUKE ZA UNAPRJEĐENJE ODRŽIVOG RAZVOJA U PROSTORU S PRIJEDLOGOM PRIORITETNIH AKTIVNOSTI

4.1 Potrebe, mogućnosti i ograničenja daljnjeg održivog razvoja u prostoru Općine Dubrovačko Primorje obzirom na okolnosti, sektorska opterećenja i izazove

4.2 Ocjena potrebe izrade novih i/ili izmjene i dopune postojećih prostornih planova na razini Općine

4.3 Preporuke mjera i aktivnosti za unaprjeđenje prostornog razvoja

5. IZVORI PODATAKA

6. POPIS SLIKA I TABLICA

1. POLAZIŠTA

1.1. Ciljevi izrade Izvješća

Izvješće o stanju u prostoru Općine Dubrovačko primorje izrađuje se kao dokument praćenja stanja u prostoru temeljem odredbi Zakona o prostornom uređenju („Narodne novine“, broj 153/13) i Pravilnika o sadržaju i obveznim prostornim pokazateljima izvješća o stanju u prostoru („Narodne novine“ broj 48/14 i 19/15). Stručni izrađivač Izvješća je Zavod za prostorno uređenje Dubrovačko-neretvanske županije.

Izvješće bi prema Zakonu trebalo obuhvaćati razdoblje od četiri godine, ali se informacije i podaci obuhvaćeni ovim Izvješćem stanja u prostoru odnose se na malo šire vremensko razdoblje, budući da se posljednje usvojeno i objavljeno Izvješće o stanju u prostoru Općine Dubrovačko primorje odnosi na razdoblje od 2001.-2004. godine, a donijelo ga je Općinsko vijeće na 53. sjednici, održanoj 29. ožujka 2005. godine. Izvješće je objavljeno u „Službenom glasniku DNŽ“, broj 03/05, 2. travnja 2005.

Izvješće o stanju u prostoru predstavlja dokument kojim se Općinsko vijeće te stručnu i širu javnost izvješćuje o prostornom razvoju u Općini Dubrovačko primorje za određeno razdoblje. Izvješće sadrži:

- analizu i ocjenu stanja i trendova prostornog razvoja na temelju obveznih prostornih pokazatelja o stanju u prostoru,
- analizu provedbe prostornih planova i drugih dokumenata
- prijedloge za unaprjeđenje prostornog razvoja s osnovnim preporukama mjera za iduće razdoblje.

Svrha izrade Izvješća je ocjena postojećeg stanja, analiza prostornog razvoja i planiranje razvoja za naredno razdoblje, te dobivanje cjelokupnog pregleda prostornog razvoja i planiranja prostora Općine Dubrovačkog primorja. Cilj izrade Izvješća je planirati i predvidjeti mogući razvoj koji se temelji na postojećim uvjetima.

1.2. Zakonodavno-institucionalni okvir

Izrada Izvješća temelji se na ustavnim pravima i obvezama iz članka 135. Ustava Republike Hrvatske ("Narodne novine", broj: 56/90, 135/97, 8/98-pt, 113/00, 124/00-pt, 28/01, 41/01-pt, 55/01-ispr, 76/10 85/10-pt i 147/13), te slijedom njega i iz Zakona o lokalnoj i područnoj (regionalnoj) samoupravi ("Narodne novine", broj: 33/01, 60/01 – vt, 129/05, 109/07, 125/08, 36/09, 150/11, 144/12 i 19/13-pt). Obveza izrade dokumenata praćenja stanja u prostoru utvrđena je i člankom 39. Poglavlja 3. Zakona o prostornom uređenju ("Narodne novine", broj: 153/13). Članak 39. u cijelosti glasi:

Članak 39.

(1) Hrvatski sabor, odnosno predstavnička tijela jedinica lokalne i područne (regionalne) samouprave, svaki za svoju razinu, razmatraju izvješće o stanju u prostoru za razdoblje od četiri godine.

(2) Izvješće o stanju u prostoru za razinu jedinice lokalne samouprave izrađuje stručno upravno tijelo jedinice lokalne samouprave, ako ovim Zakonom nije propisano drukčije.

(3) U izradi izvješća o stanju u prostoru dužna su, na zahtjev zavoda, odnosno stručnog upravnog tijela koje izrađuje izvješće, sudjelovati javnopravna tijela u čijem je djelokrugu obavljanje poslova od utjecaja na sadržaj izvješća.

(4) Nacrt izvješća, odnosno njegova dijela, osim zavoda, na svim razinama može izrađivati. pravna osoba, odnosno ovlašteni arhitekt, koji ispunjava uvjete za obavljanje poslova prostornog uređenja propisane posebnim zakonom.

Izvješće predstavlja dokument praćenja stanja u prostoru za razdoblje od četiri godine. Na temelju članka 40. stavka 2. Zakona o prostornom uređenju („Narodne novine“, broj 153/13.) donesen je Pravilnik o sadržaju i obveznim prostornim pokazateljima Izvješća o stanju u prostoru („Narodne novine“, broj 48/14. i 19/15.).

Pravilnikom je određen sadržaj i obvezni prostorni pokazatelji Izvješća o stanju u prostoru na svim razinama, te drugi zahtjevi u vezi s praćenjem stanja u području prostornog uređenja.

Članak 12. Pravilnika Izvješća odnosi se na obvezne prostorne pokazatelje, koji su prikazani u sljedećoj tablici.

Tablica 1. Obvezni prostorni pokazatelji

		OSNOVNA TEMATSKA CJELINA	SKUPINA POKAZATELJA
1.		OPĆI POKAZATELJI RAZVOJNIH KRETANJA	1.1. Demografska struktura 1.2. Socijalno-gospodarska struktura
2.		STRUKTURA NASELJA I PODRUČJA ZA RAZVOJ IZVAN NASELJA	2.1. Obilježja sustava naselja 2.2. Korištenje zemljišta u naseljima 2.3. Izdvojena građevinska područja (izvan naselja)
3.		POSTOJEĆA INFRASTRUKTURNA OPREMLJENOST	3.1. Prometna infrastruktura 3.2. Energetska infrastruktura 3.3. Opskrba vodom i odvodnja otpadnih voda 3.4. Gospodarenje otpadom
4.		KORIŠTENJE I ZAŠTITA ZNAČAJNIH PROSTORA	4.1. Korištenje prirodnih resursa 4.2. Zaštićene prirodne vrijednosti 4.3. Kulturna dobra 4.4. Područja posebnih karakteristika
5.		DOKUMENTI PROSTORNOG UREĐENJA	5.1. Pokrivenost prostornim planovima 5.2. Provedba prostornih planova 5.3. Urbana preobrazba 5.4. Urbana sanacija

Izvor: Pravilnik o sadržaju i obveznim prostornim pokazateljima Izvješća o stanju u prostoru

Izrada izvješća i sudionici u izradi definiraju se člankom 9. Pravilnika:

(3) Izvješće na razini velikog grada, grada i općine izrađuju upravna tijela velikog grada, grada i općine nadležna za prostorno uređenje, odnosno zavodi za prostorno uređenje velikog grada ukoliko su ustrojeni.

(4) Nacrt Izvješća na svim razinama mogu izrađivati i pravne osobe, odnosno ovlaštene arhitekti, registrirani za obavljanje stručnih poslova prostornog uređenja, te zavodi za prostorno uređenje županija i zavodi za prostorno uređenje velikih gradova ukoliko su isti ustrojeni.

(5) U izradi Izvješća sudjeluju nadležna državna tijela, tijela jedinica područne (regionalne) i lokalne samouprave, javne ustanove i pravne osobe s javnim ovlastima određene posebnim propisima, koje obavljaju poslove od utjecaja na sadržaj izvješća.

Pristup podacima za potrebe izrade Izvješća definira se člankom 10. Pravilnika:

(1) Nadležna državna tijela, tijela jedinica područne (regionalne) i lokalne samouprave, javne ustanove te druge pravne osobe s javnim ovlastima određene posebnim propisima, koje obavljaju poslove od utjecaja na sadržaj Izvješća, dužna su omogućiti elektronički i drugi pristup potrebnim podacima, odnosno dostaviti tražene podatke iz članka 2. ovog Pravilnika, u roku od 30 dana na zahtjev izrađivača izvještaja.

Izvješće o stanju u prostoru Općine je dokument praćenja stanja u prostoru lokalne razine koje razmatra predstavničko tijelo Općine.

1.3. Osnovna prostorna obilježja Općine Dubrovačko primorje

1.3.1. Prirodna i geografska obilježja

Općina Dubrovačko primorje je izdvojena političko-teritorijalna i geografska cjelina na krajnjem jugoistoku Hrvatskog primorja i Republike Hrvatske. Sastavni je i to središnji dio Dubrovačko-neretvanske županije i Dubrovačke regije. Druga je po veličini teritorija (197,11 km²) među 22 političko-teritorijalne jedinice lokalne samouprave (odmah iza općine Konavle), te zaprema 11,06% površine Županije.

Područje općine Dubrovačko primorje predstavlja izduženo (oko 40 km) i usko (5-15 km) pogranično područje, koje se nalazi i razvija 30-tak i više kilometara udaljeno prema sjeverozapadu od najprivlačnije gradske aglomeracije, regionalnog i županijskog središta Dubrovnika, kojemu gravitira i s kojim je uspostavljena uska demografska, društvena, gospodarska i prometna povezanost. Graniči s Gradom Dubrovnikom kopnom na jugoistoku i morem na jugozapadu, općinskom jedinicom lokalne samouprave Ston na zapadu, dok prema sjeveroistoku i sjeverozapadu graniči s državom Bosnom i Hercegovinom.

Ima povoljan geografski i prometno geografski položaj, ali i veoma osjetljiv i važan geostrateški i geopolitički položaj.

Geografska obilježja Dubrovačkog primorja ukazuju da je to tipični bezvodni krški dinarski prostor s malo plodnih površina, dok u krajoliku dominiraju manje pošumljene i opožarene površine, oskudni pašnjaci i goli kamenjar. To je dio pravog hrvatskog mediteranskog područja.

Općina ima slična prirodno-geografska obilježja kao i drugi dijelovi Dubrovačke regije, Dalmacije i cjelokupnog Hrvatskog primorja. Ipak, ovo je pravi i izraziti hrvatski mediteranski prostor, najviše podložan utjecaju mora.

U prostoru se razlikuju i ističu dvije prirodne cjeline:

- a. niže priobalno područje (Doli - Banići - Kručica - Slano - Majkovi) s Jadranskom turističkom cestom kao okosnicom i dugom obalom kao atrakcijom, te
- b. više brdovito zaleđe (od Trnove na jugoistoku do Imotice na sjeverozapadu) s nekim posebnostima za istočno i zapadno područje, ali ipak odvojeno i različito od nešto višeg su mediteranskog niskog hercegovačkog kraškog prostora prema unutrašnjosti.

Područje općine Dubrovačko primorje, kao i ostalo područje Dubrovačkog primorja, istraženo je geološki veoma pomno, brojnim regionalnim ili detaljnim lokalnim istraživanjima, te se ustanovila prisutnost sedimenata trijasa, jure, krede, tercijara i kvartara. U sastavu i građi stijena prevladavaju vapnenci i dolomiti, te fliš. Od unutrašnjosti prema obali smjenjuju se gornjokredni vapnenci, jurski vapnenci, gornjotrijaski dolomit, eocenski fliš i vapnenci, koji se djelomično nastavljaju na kredne vapnence i dolomite.

Geomorfološko oblikovanje područja općine Dubrovačko primorje uvjetovano je obilježjima geološke građe, te prevladavajućim egzogenim i endogenim silama i procesima. Između istaknutijih uzvišenja oblikovani su uravneniji dijelovi dolaca i poljica, a ponegdje i prostori blago položenih padina. Zbog mineraloškog sastava i manje vodopropusnosti, te su zone bile tisućljetna okosnica razvitka poljodjelstva na ovom području. Među mikrokrškim oblicima izdvajaju se brojni manji izdvojeni brežuljci, glavice, suhodoline (drage), dolci, ponikve, jaruge, jame, špilje, potkapine i dr. Paralelno s obalom, teren se prema zaleđu uzdiže, tako da u krajnjem istočnom dijelu područja Općine doseže najveću visinu, preko 900 m n/m. Najveći vrh je Neprobić visine 965 m n/m, a nalazi se sjeverno od Slanoga u neposrednoj blizini državne granice. Obalni dio terena na većem dijelu strmo se uzdiže iznad mora, dok je na manjim dijelovima nešto blaže položeniji (područje Slano-Banići). U zaleđu se izdvajaju nekoliko većih polja, odnosno zaravni. To su područja; Imotica-Ošlje, Smokovljani-Visočani, Točionik-Podimoč i Rudine.

Dominantni čimbenici tvorbe tala i njihove geografske rasprostranjenosti su matični supstrat, reljef, hidrološki uvjeti, klima i organizmi (mikroorganizmi tla, vegetacijski pokrov i čovjek). Tako je na dubrovačkom području temeljem raspoloživih podataka (Magaš 1976.) utvrđeno da se ovo područje odlikuje brojnim stratigrafskim i petrografskim jedinicama. Na području općine Dubrovačko primorje nailazimo na sljedeće glavne tipove tala: kamenjar, crnica, rendzina, smeđe tlo, rigolano tlo i tla naselja.

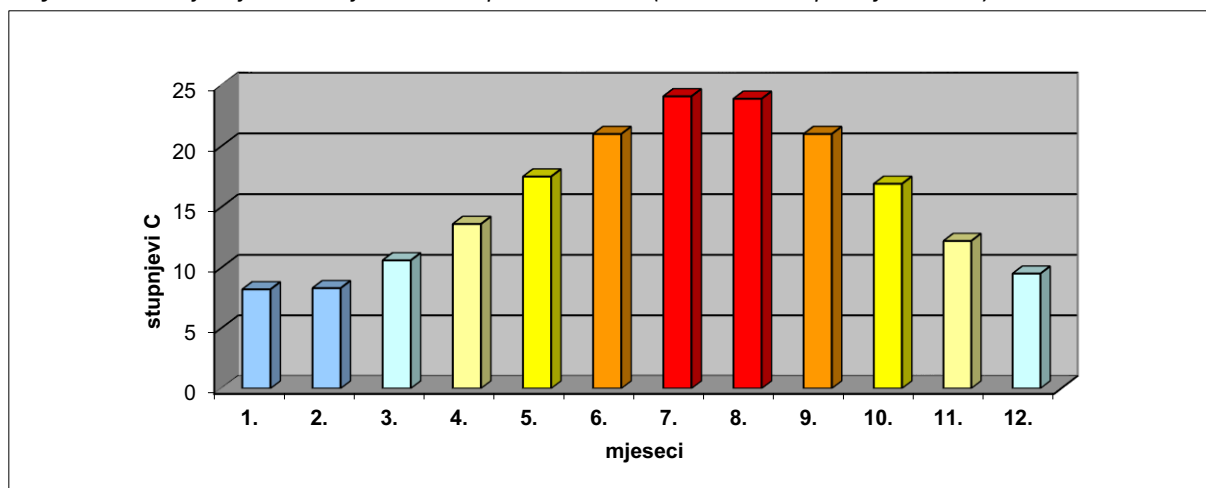
Bezvodica je svojstvena za Dubrovačko primorje, te ono nema stalnih vodenih tokova, a problem opskrbe pitkom vodom je jedan od glavnih problema područja. Izvorište "Nereze" iznad Slanog koristi se za vodoopskrbu okolnih naselja. Hidrogeološkim istraživanjima određeni su slojevi pojedinih većih izvora i grupa izvora koji se nalaze na području općine Dubrovačko primorje: 1. Slijev izvora i vrulja područja Kleka, uvale Bistrina i kanala Malog Stona, 2. Slijev izvora Mali Zaton – Slano i 3. Slijev izvora i vrulja područja Doli - Banići – Slano.

Na području Općine nalaze se povremeni tokovi - bujice, koji uvelike određuju prirodne uvjete i predstavljaju polazište u razmatranju ovoga prostora.

Područje općine Dubrovačko primorje pripada eumediteranskom klimavegetacijskom arealu. To je područje Csa klime po Köppenovoj podjeli (umjereno topla kišna klima sa suhim ljetima). Zime su kišovite i blage, a ljeta topla i suha. Na području Općine nema posebne meteorološke postaje, tako da se osnovna klimatološka obilježja ovoga kraja mogu procijeniti na osnovi podataka iz meteorološke postaje Trsteno, koja se nalazi najbliže ovome području. Na godišnji hod pojedinih klimatskih elemenata značajno utječe izmjena prevladavajućih vremenskih tipova. U području Dubrovačkog primorja izdvajaju se advekcija zraka s kopna (bura) i advekcija zraka iz južnog kvadranta (jugo) od jeseni do proljeća, te neporemećeno vrijeme (maestral) tijekom ljeta (prema Penzar, B., 1989.).

Važan je klimatski pokazatelj godišnji hod temperature zraka. Srednja je godišnja vrijednost temperature zraka 15,6 °C. Najniža srednja mjesečna temperatura zraka je u siječnju, a iznosi 8,2 °C, dok je najviša srednja mjesečna temperatura zraka u srpnju, te iznosi 24,1 °C.

Grafikon 1. Srednje mjesečne vrijednosti temperature zraka (meteorološka postaja Trsteno)



Godišnji je raspored padalina tipično sredozemni. Ukupno godišnje padne razmjerno velika količina padalina, 1122,4 mm. Ova količina oborina upućuje na izraziti orografski efekt, jer se u neposrednom zaleđu pružaju visoka uzvišenja. Najviše oborina padne u jesenskim i zimskim mjesecima, dok najmanja količina padne tijekom ljeta (33,6 mm u srpnju).

1.3.2. Upravno-teritorijalna podjela

Teritorij Dubrovačko-neretvanske županije je temeljem Zakona o područjima županija, gradova i općina u Republici Hrvatskoj (NN br. 86/06., 125/06. – ispravak, 16/07. – ispravak, 95/08. – Odluka USRH, 46/10. – ispravak, 145/10, 37/13 i 45/13) podijeljen između 5 gradova i 17 općina.

Općina Dubrovačko primorje ima 20 statističkih naselja.

Tablica 2. Naselja Općine Dubrovačko primorje

1.	Banići	6.	Slano	11.	Mravinca	16.	Štedrica
2.	Čepikuće	7.	Doli	12.	Ošlje	17.	Točionik
3.	Podgora	8.	Majkovi	13.	Podimoć	18.	Topolo
4.	Smokovljani	9.	Lisac	14.	Stupa	19.	Trnova
5.	Imotica	10.	Kručica	15.	Visočani	20.	Trnovica

Teritorij Općine čine 19 katastarskih općina.

Tablica 3. Katastarske općine Općine Dubrovačko primorje

1.	Banići	6.	Donji Majkovi	11.	Đonta Doli	16.	Topolo
2.	Čepikuće	7.	Gornji Majkovi	12.	Slano	17.	Trnova
3.	Doli	8.	Mravinjica	13.	Smokovljani	18.	Trnovica
4.	Imotica	9.	Ošlje	14.	Stupa	19.	Visočani
5.	Lisac	10.	Podimoć	15.	Točionik		

1.3.3. Demografska struktura

Razmještaj i kretanje broja stanovništva

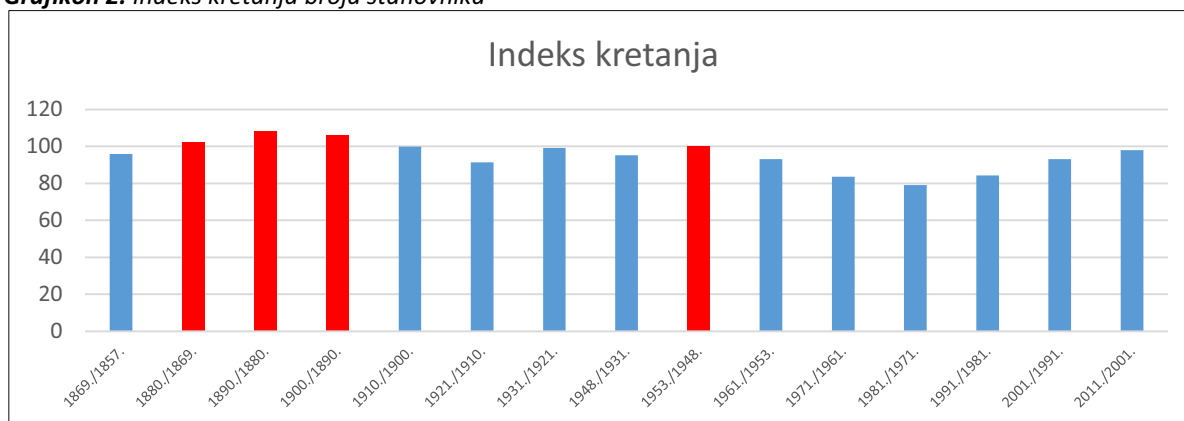
Općina Dubrovačko primorje je slabo naseljeno područje, koje se ubraja među najrjeđe naseljene jedinice lokalne samouprave u Dubrovačko-neretvanskoj županiji. Tako je prema posljednjem službenom popisu stanovništva iz 2011. godine prosječna gustoća naseljenosti ove općine iznosila 11 stanovnika na km², što je manje nego je bila u susjednim područjima, ali i u Dubrovačko - neretvanskoj županiji kao cjelini. To je istovremeno i najmanja do sada dostignuta gustoća naseljenosti u ovom području, što je više nego dva puta manje od njegove najveće prosječne gustoće naseljenosti (26,74 st/km²), koja je bila koncem XIX. i početkom XX. stoljeća (prema popisima 1900. i 1910. godine). Iz toga se može zaključiti da je naseljenost ovog područja uvijek bila relativno manja nego kod mnogih susjednih područja, što ukazuje na skromnije uvjete za život stanovništva koji su boravili u ovom prostoru.

Tablica 4. Broj i apsolutna promjena stanovnika za Općinu Dubrovačko primorje u razdoblju od 1857.-2011. god.

Popisne godine	Broj stanovnika	Promjena apsolutna	Popisne godine	Broj stanovnika	Popisne godine
1857.	4689		1948.	4554	-227
1869.	4496	-193	1953.	4574	20
1880.	4610	114	1961.	4263	-311
1890.	4976	366	1971.	3565	-698
1900.	5271	295	1981.	2823	-742
1910.	5267	-4	1991.	2378	-445
1921.	4818	-449	2001.	2216	-162
1931.	4781	-31	2011.	2170	-46

Demografska obilježja stanovništva važan su pokazatelj stanja u prostoru, bilo kao pokazatelj gospodarskih, socijalnih, političkih ili nekih drugih procesa, koji se odvijaju u prostoru. Na području Dubrovačko-neretvanske županije prema posljednjem popisu iz 2011. godine živjelo je 2170 stanovnika, tako da njezina prosječna gustoća naseljenosti iznosi 11 st/km². U odnosu na popis iz 2001. godine kada je broj stanovnika u Dubrovačkom primorju iznosio 2216, to je smanjenje za 46 stanovnika. Na temelju toga indeks međupopisne promjene broja stanovnika iznosi 97,92. Broj stanovnika Dubrovačko-neretvanske županije i kretanje njihovog broja i to u razdoblju od 1857. do 2011. godine prikazano je u narednoj tablici. Najveći broj stanovnika zabilježen je 1910. godine, a iznosio je 5267, dok je najmanji broj stanovnika 2170 popisano u zadnjem službenom popisu stanovništva 2011. godine. Promatrajući kretanje ukupnog broja stanovnika Općine, uočava se trend njegovog smanjivanja, osim u slijedeća 4 međupopisna razdoblja: 1880./1869., 1890./1880., 1900./1890. i 1953./1948. što je i vidljivo iz prikaza indeksa broja kretanja stanovnika. Najveći rast indeksa kretanja broja stanovnika zabilježen je između 1890. i 1880. godine. Negativan indeks kretanja broja stanovnika (ispod 100) prisutan je u svim razdobljima osim u već navedenim međupopisnim razdobljima, gdje je zabilježen porast broja stanovnika. Ta razdoblja su u sljedećem grafikonu prikazana crvenom bojom.

Grafikon 2. Indeks kretanja broja stanovnika



Izvor: DZS RH

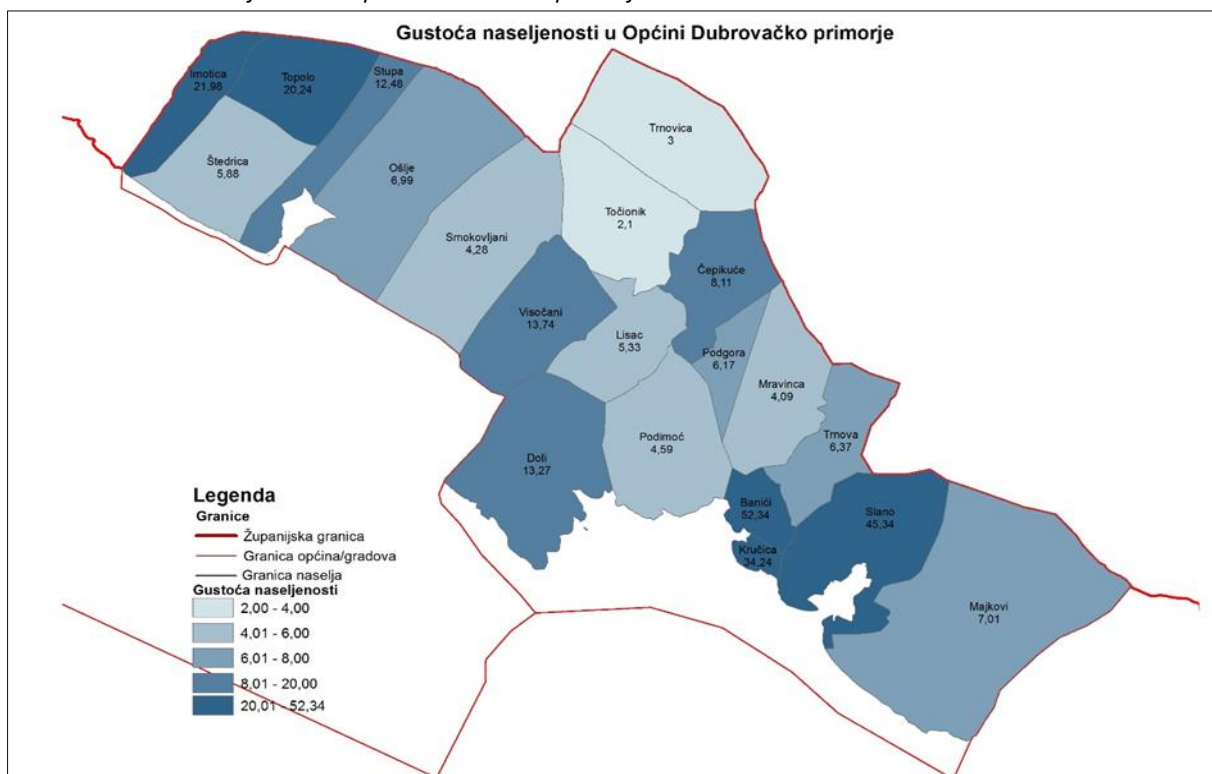
Prosječna gustoća naseljenosti nije se puno promijenila s obzirom na prethodni popis stanovništva iz 2001. godine. Pregled podataka o broju stanovnika i gustoći naseljenosti po naseljima općine Dubrovačko primorje, prema popisu iz 2011. godine može se vidjeti u sljedećoj tablici i slici (Tablica 5.). Najviše stanovnika živi u naselju Slano (579), a najmanje stanovnika živi u naselju Podgora (19). Najveću gustoću naseljenosti ima naselje Banići (48,50 st/km²), a najmanju naselje Točionik (2,19 st/km²).

Tablica 5. Broj stanovnika i gustoća naseljenosti naselja Dubrovačkog primorja

	Naselja	Broj stanovnika	Gustoća naseljenosti (km ²)
1	Banići	139	48,50
2	Čepikuće	63	8,24
3	Podgora	19	6,17
4	Smokovljani	66	4,35
5	Imotica	122	25,30
6	Slano	579	46,30
7	Doli	189	13,41
8	Majkovi	194	6,76
9	Lisac	36	5,19
10	Kručica	34	34,24
11	Mravınca	38	4,20
12	Ošlje	120	6,71
13	Podimoć	52	4,59
14	Stupa	75	13,37
15	Visočani	130	13,64
16	Štedrica	58	6,09
17	Točionik	23	2,19
18	Topolo	154	20,11
19	Trnova	44	6,52
20	Trnovica	35	2,76

Izvor: DZS RH

Slika 1. Gustoća naseljenosti u Općini Dubrovačko primorje



Izvor: Zavod za prostorno uređenje Dubrovačko-neretvanske županije

Prirodni prirast

Prirodni prirast (prirodno kretanje), kao razlika rođenih i umrlih na određenom prostoru u jedinici vremena, izravan je pokazatelj uzroka promjene ukupnog broja stanovnika. Stopa prirodnog prirasta u Republici Hrvatskoj 2013. godine je bila negativna i iznosila je -2,2 (-9 822 osobe). Općina Dubrovačko primorje, kao i većina općina u Hrvatskoj, imala je 2011. godine negativno prirodno kretanje, odnosno prirodni pad. Prirodni pad od -18 stanovnika rezultat je 22 rođenih i 39 umrlih na području Općine.

Tablica 6. Prirodno kretanje stanovništva u Općini Dubrovačko primorje

Godine	Rođeni	Umrli	Prirodni prirast
2007.	31	41	-10
2008.	26	39	-13
2009.	31	26	5
2010.	29	29	0
2011.	19	37	-18
2012.	22	39	-17
2013.	23	43	-20

Izvor: DZS RH

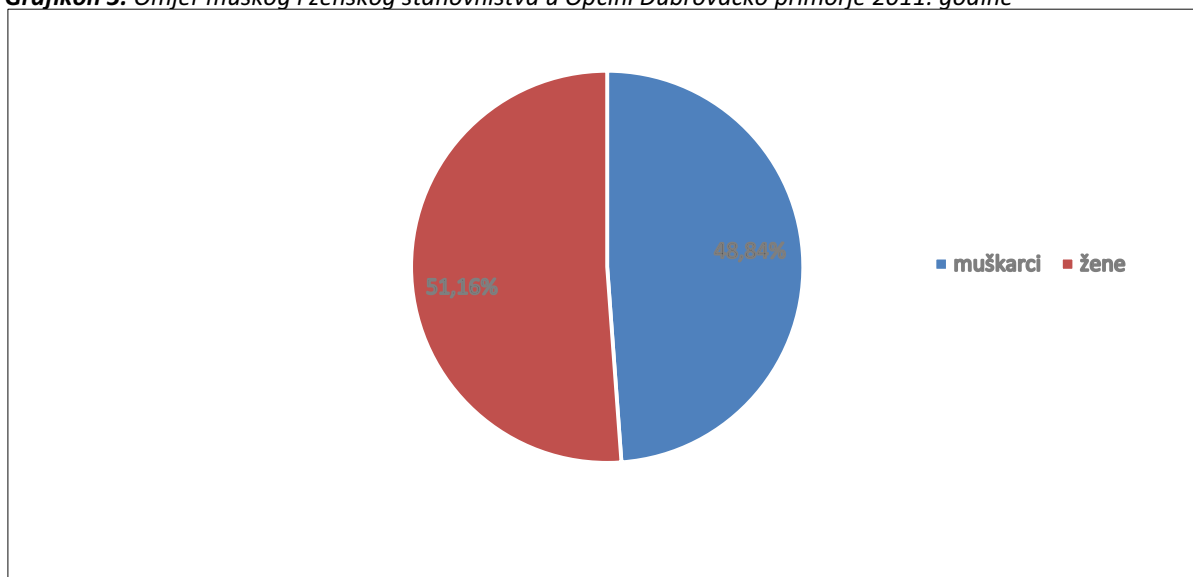
Također bi trebalo istaknuti da je u prethodnih par godina na području Dubrovačkog primorja zabilježen pozitivan prirodni prirast jedino 2009. godine. Te godine je broj živorođenih bio 31, a broj umrlih 26. Najveći negativni prirodni prirast je zabilježen 2013. godine od -20 stanovnika.

Uzroci negativnog prirodnog prirasta u Dubrovačkom primorju su brojni. Jedan od glavnih je depopulacija ili emigracija naselja. Razloge ovim negativnim kretanjima treba tražiti u propadanju sela zbog neadekvatnog odnosa prema agraru, zbog njihove slabije prometne povezanosti s gradom, zbog nedostatka pitke vode i općenito zbog niže kvalitete života. Iseljavaju školovani ljudi, ali i poljodjelci koji ne vide u agraru perspektivu svog ostanka na selu.

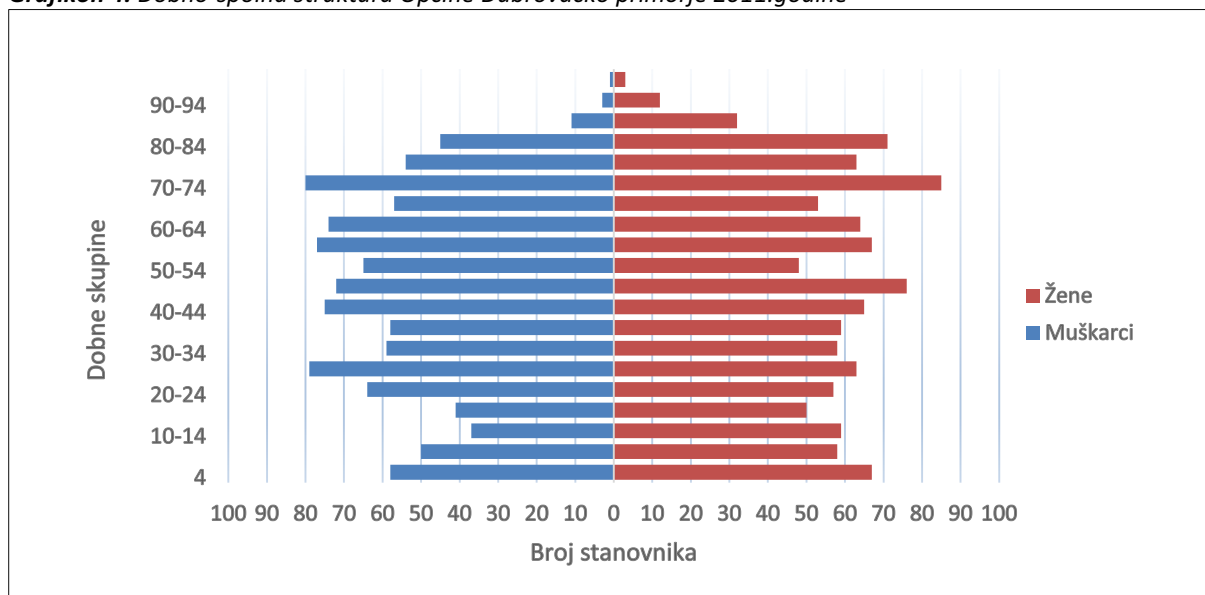
Dobno-spolna struktura

Spol i dob su dvije osnovne karakteristike stanovništva. Dobno-spolna struktura je temeljna odrednica broja demografskih događaja koji će nastupiti. Spolni sastav pokazuje brojčani omjer muškog i ženskog stanovništva. Mjeri se udjelom muškaraca na 100 ili 1000 žena (koeficijent maskuliniteta) i udjelom žena na 100 ili 1000 muškaraca (koeficijent feminiteta). Dobni sastav pokazuje podjelu stanovništva prema dobi. Stanovništvo se uglavnom dijeli u 3 dobne skupine: mlado (0-19 godina), zrelo (20-59 godina) i staro (≥60 godina).

Dobni sastav je odličan pokazatelj povijesnog razvoja stanovništva tijekom duljeg vremenskog razdoblja, u čemu se odražava zajedničko djelovanje svih onih čimbenika koji određuju ukupno kretanje stanovništva. Odrednice dobne strukture su: natalitet, mortalitet, migracije i vanjski čimbenici (gospodarska kriza, rat, prirodne katastrofe i dr.). Buduće promjene u kretanju stanovništva ovise u velikoj mjeri o dobnoj strukturi stanovništva jer ona određuje natalitet, mortalitet i stopu rasta stanovništva. Od ukupnog stanovništva Dubrovačkog primorja više je žena 1110 (51,16%), a muškaraca je 1060 (48,84%). Takav omjer je sličan i na državnoj razini (51,78% žena, 48,22% muškaraca).

Grafikon 3. Omjer muškog i ženskog stanovništva u Općini Dubrovačko primorje 2011. godine

Izvor: DZS RH

Grafikon 4. Dobno-polna struktura Općine Dubrovačko primorje 2011.godine

Izvor: DZS RH

Opće je pravilo za spolnu strukturu stanovništva u našim krajevima da se u većoj populaciji rađa više muške nego ženske djece, da se u zrelih dobnim skupinama izjednačava njihov broj, a da u starijim dobnim skupinama prevladava žensko stanovništvo. Proces feminizacije općenito je prisutan, osobito u ruralnim naseljima. Veći broj ženskog stanovništva najčešće je bio posljedica pojačanog iseljavanja i većih ratnih stradanja muškog stanovništva iz tih naselja, a kasnije zbog pojačanog smanjenja nataliteta, odnosno useljavanja ženskog stanovništva radi udaje. Veći broj ženskog stanovništva bio je i u naseljima, gdje je prevladavala starija dobna struktura stanovništva, jer je duži vijek života kod žena i zato dolazi do feminizacije pojedinih naselja, ali postepeno i cijele današnje Općine.

Odnosi dobnih skupina nepovoljniji su nego u cijeloj Dubrovačko - neretvanskoj županiji i Republici Hrvatskoj. Mlado stanovništvo (0-19 godina) čini 19,36% ukupnog stanovništva općine, dok zrelo (20-59 godina) i staro stanovništvo (60 i više godina) čine 48,01%, odnosno 32,63% od ukupnog stanovništva. Iz toga proizlazi nepovoljan indeks starosti od 168,57. To je tip dobnog sastava stanovništva izrazite duboke demografske starosti. Iseljavanje mlađeg i zrelog stanovništva i bitno smanjen natalitet, kao i produženje vijeka života ljudi, osobito žena, doveli su do ovako nepovoljnog dobnog sastava stanovništva, odnosno do prevladavanja veoma stare populacije u općini Dubrovačko primorje. Njegovo stanovništvo izrazito stari, sve je manje djece, a sve više samačkih i staračkih domaćinstava. Da je zaista bila nepovoljna dobna struktura stanovništva u ovom području 2011. godine potvrđuje se činjenicom da su, ne samo općina u cjelini, nego i sva posebno odvojena područja i velika većina naselja, imala indeks starosti s negativnom vrijednosti. Brojna su naselja već počela izumirati, jer imaju veoma brz tijek starenja i visok stupanj ostarjelosti populacije. U tom pogledu najteža je situacija u naseljima istočnog područja zaleđa, koja su ostala s veoma malim brojem mladog stanovništva. Neka od njih imala su i manje od 30% zrelog za rad i reprodukciju sposobnog stanovništva, dok je kod polovice naselja staro stanovništvo činilo više od polovice ukupnog stanovništva naselja.

Kućanstva

Kućanstvom se smatra svaka obiteljska ili druga zajednica osoba koje zajedno stanuju i zajednički troše svoje prihode za podmirivanje osnovnih životnih potreba (stanovanje, prehrana i sl.), svaka osoba koja živi sama, tzv. samačko kućanstvo, i osoba bez stalne adrese stanovanja (npr. beskućnici), a zatečena je u kritičnom trenutku u naselju popisa. Rezultati popisa stanovništva iz 2011. godine ukazuju na smanjenje ukupnog broja kućanstava u općini s 764 (prema popisu stanovništva iz 2001. g.) na 759 u 2011. godini, dakle za 5 kućanstava. Indeks rasta broja kućanstava 2011.godine je 99,34. Od ukupnog broja kućanstava, 494 su privatna kućanstva.

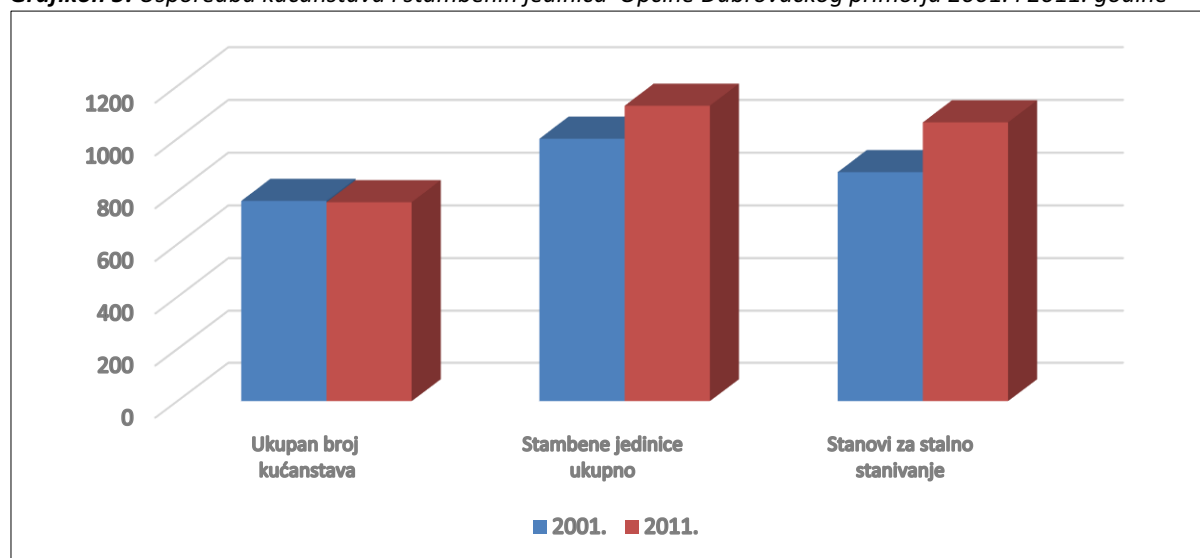
U općini Dubrovačko-primorje 2011. godine je bilo 238 jednočlanih kućanstava, 173 dvočlana kućanstva, 105 tročlana kućanstva, 104 četveročlana kućanstva, 57 peteročlanih kućanstava, 40 šesteročlanih kućanstava i 42 kućanstava sa 7 i više članova. U prosjeku je na jedno kućanstvo 1991. godine dolazilo 3,08 članova, a 2001. godine 2,90 članova, dok je 2011. godine dolazilo 2,86. Dakle, u ovoj općini, postepeno se smanjivala prosječna veličina kućanstava prema broju članova. To je nepovoljnije kretanje u odnosu na Dubrovačko-neretvansku županiju.

Tablica 7. Podaci o broju stanovnika, kućanstava i prosječnom broju članova Općine Dubrovačkog primorja

Godine	Broj stanovnika	Kućanstva	Prosječan broj članova
2001.	2216	764	2,9
2011.	2170	759	2,86

Izvor: DZS RH

Jedna od glavnih funkcija naselja u Općini Dubrovačko primorje, kao važna prostorno razvojna i resursna značajka, je funkcija stanovanja. Tako je u ovoj općini 2001. godine utvrđeno 1.000 stanova s ukupnom stambenom površinom od 74.557 m², dok je posljednjim službenim popisom iz 2011. godine utvrđeno 1.125 stanova s ukupnom stambenom površinom od 93.556 m². Prema tome indeks je iznosio 112,5. Iz toga slijedi da se je u tom 10 godišnjem razdoblju povećao njihov broj za 125 stambenih jedinica. Od ukupnog broja stambenih jedinica 1062 se odnose na stambene jedinice za stalno stanovanje.

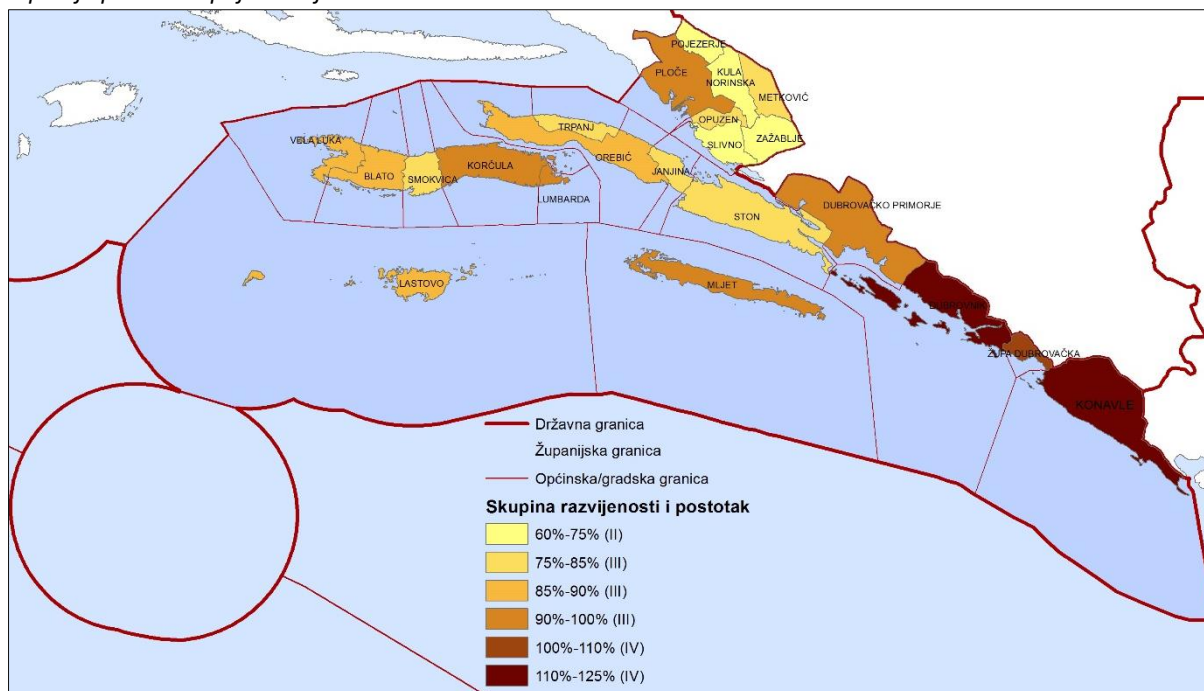
Grafikon 5. Usporedba kućanstava i stambenih jedinica Općine Dubrovačkog primorja 2001. i 2011. godine

Izvor: DZS RH

1.3.4. Socijalno-gospodarska struktura

Prema Odluci o razvrstavanju jedinica lokalne i područne (regionalne) samouprave prema stupnju razvijenosti (NN 89/10), teritorij Republike Hrvatske je podijeljen u razvojne skupine, pri čemu je indeks razvijenosti obračunat na temelju pet pokazatelja: stope nezaposlenosti, dohotka po stanovniku, proračunskih prihoda jedinica lokalne i/ili područne (regionalne) samouprave po stanovniku, općeg kretanja stanovništva i stope obrazovanosti. Općina Dubrovačko primorje je prema navedenim kriterijima svrstana u III. skupinu jedinica područne lokalne samouprave, čija je vrijednost indeksa razvijenosti od 75-100% prosjeka Republike Hrvatske. Vrijednost indeksa razvijenosti Dubrovačkog primorja iznosi 94,67%. U odnosu na ostale općine i gradove Dubrovačko-neretvanske županije Općina Dubrovačko primorje spada gotovo u sam vrh po indeksu razvijenosti. Samo su općine Župa dubrovačka i Konavle, te Grad Dubrovnik po indeksu razvijenosti ispred Općine Dubrovačkog primorja. One po vrijednosti njihova indeksa spadaju u IV. skupinu, čiji je indeks 100%-125% prosjeka RH.

Slika 2. Usporedba Općine Dubrovačkog primorja sa drugim općinama i gradovima Dubrovačko-neretvanske županije prema stupnju razvijenosti



Izvor: <http://www.minpo.hr> Gis obrada: (Zavod za prostorno uređenje Dubrovačko-neretvanske županije)

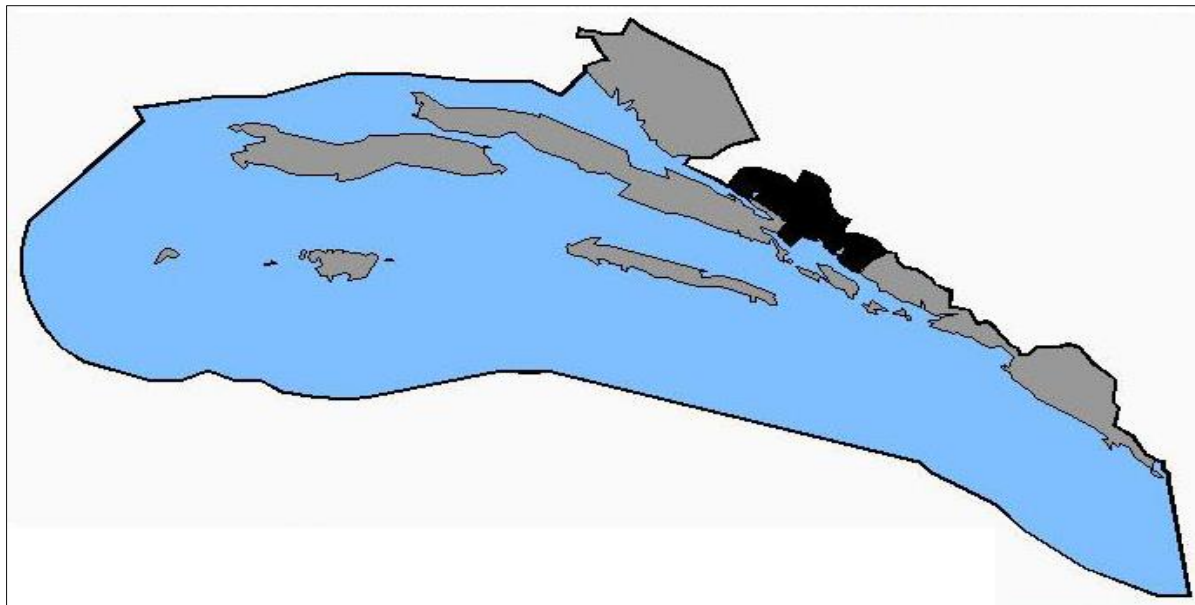
Sve do druge polovice XX. stoljeća današnja Općina Dubrovačko primorje bila je uglavnom izolirano i siromašno dubrovačko primorsko i krško područje. Povoljan geografski i tranzitni položaj Općine Dubrovačko primorje i sve bolji uvjeti za dobro prometno povezivanje unutar županije i s drugim regijama i zemljama, izgradnjom suvremenih prometnica, utjecali su na otvaranje ovog prostora. Time počinje suvremeno korištenje nekih njegovih komparativnih vrijednosti, pogodnosti i prednosti. U prvom redu to se odnosilo na korištenje zaštićenog prirodnog područja, odnosno morskog akvatorija Malostonskog zaljeva i uvale Bistrina za razvitak marikulture (uzgoj školjaka), dok su ostali otvoreni dijelovi Jadranskog mora pružali u manjoj mjeri i mogućnosti razvitka ribarstva. Počinje veća eksploatacija i prerada bogatih zaliha kvalitetnog arhitektonskog - ukrasnog i tehničko - građevinskog kamena. Otvaraju se neki drugi manji prerađivački pogoni. Ipak, najviše interesa i usmjerenosti bilo je prema odmoru i rekreaciji u ovom kraju, zbog prikladne obale i plaža, čistog i bistrog mora, odgovarajućeg podneblja, privlačnog i atraktivnog krajolika, zadovoljavajuće pristupačnosti za zainteresirane korisnike i prolaznike iz drugih krajeva, koji su bili i ostali temelj za razvitak najmlađe turističke djelatnosti u ovom kraju, kako na obali, tako djelomično i u zaleđu (seoski turizam).

Turizam je zatim počeo utjecati na razvitak svih drugih uslužnih djelatnosti. To su sve bili pokretači gospodarskog života koji su osiguravali egzistenciju i opstanak stanovništvu u općini Dubrovačko primorje. Značajniji razvojni pomaci zabilježeni su tek 80-tih godina prošlog stoljeća, kada počinju veća investicijska ulaganja u prehrambene, prerađbene i turističke objekte. Gospodarsku okosnicu područja općine Dubrovačko primorje, uz niz manjih pogona privatnog sektora, prvenstveno zastupljenog u poljodjelstvu, marikulturi, turizmu i pružanju raznih usluga, činilo je nekoliko važnijih tvrtki društvenog sektora.

1.4. Općina Dubrovačko primorje u okviru prostornog uređenja Dubrovačko-neretvanske županije

1.4.1. Položaj Općine Dubrovačko primorje u Dubrovačko-neretvanskoj županiji

Slika 3. Kartogram - Položaj Općine Dubrovačko primorje u Dubrovačko-neretvanskoj županiji



Izvor: Ciljane Izmjene i dopune PPUO Dubrovačko primorje

Prostor Dubrovačko-neretvanske županije podijeljen je u skladu s prirodno-geografskim, društveno-gospodarskim i funkcionalno-gravitacijskim obilježjima na tri veće geografske cjeline:

1. Dubrovačko priobalje: Grad Dubrovnik te općine Konavle, Župa dubrovačka i Dubrovačko primorje;
2. Otočno i poluotočno područje: Grad Korčula te općine Lastovo, Vela Luka, Blato, Smokvica, Lumbarda, Mljet, Orebić, Trpanj i Ston;
3. Donjoneretvanski kraj: Gradovi Metković, Ploče i Opuzen te općine Pojezerje, Slivno, Kula Norinska i Zažablje.

U odnosu na zemljopisni položaj, prostor Županije dijeli se na:

1. Kontinentalno područje: gradovi Ploče, Metković i Opuzen te općine Dubrovačko primorje, Konavle, Kula Norinska, Pojezerje, Slivno, Zažablje i Župa Dubrovačka;
2. Kontinentalno-otočno područje: Grad Dubrovnik;
3. Otočno područje: Grad Korčula te općine Blato, Lastovo, Lumbarda, Mljet, Smokvica i Vela Luka;
4. Poluotočno područje: općine Janjina, Orebić, Ston i Trpanj.

Iz navedenih podjela iščitavamo da se područje Općine prema prirodnim obilježjima svrstava u priobalno područje, a prema zemljopisnom položaju u kontinentalno područje.

Tablica 8. Površina i broj stanovnika Općine Dubrovačko primorje u odnosu na DNŽ

	Površina		Stanovnici				Gustoća naseljenosti	
			Popis 2001.		Popis 2011.		Popis 2001.	Popis 2011.
	km ²	%	broj	%	broj	%	st/ km ²	st/ km ²
DNŽ - ukupno	1781	100	126 870	100	122 568	100	71,24	68,82
Gradovi - ukupno	455	25,55	79 119	62,36	78 455	64,01	173,89	172,43
Općine - ukupno	1326	74,45	47 751	37,64	44 113	35,99	36,01	33,27
Općina Dubrovačko primorje	197,3	11,08	2 216	1,75	2 170	1,77	11,23	11

Izvor: Ciljane Izmjene i dopune PPUO Dubrovačko primorje

1.4.2. Planska polazišta za Općinu Dubrovačko primorje u Prostornom planu Dubrovačko neretvanske županije

Prostornim planom Dubrovačko-neretvanske županije („Službeni glasnik Dubrovačko-neretvanske županije“, broj 06/03., 03/05.-uskl., 03/06*, 07/10., 04/12.-isp., 09/13. i 2/15.-uskl.);* - Presuda Visokog upravnog suda RH Broj: Usoz-96/2012-8 od 28.11.2014., „Narodne novine“, broj 10/15. od 28.1.2015. dalje PPDNŽ) utvrđuju se osnovne smjernice zaštite, gradnje i uređenja prostora Općine Dubrovačko primorje. PPDNŽ utvrđene su površine i lokacije građevinskih područja isključive namjene izvan naselja gospodarske i sportsko-rekreacijske namjene. Nadalje, određeni su uvjeti i parametri za utvrđivanje građevinskih područja naselja, te građevina od važnosti za Državu i Županiju.

2. Uvjeti određivanja prostora građevina od važnosti za Državu i Županiju

Sukladno PPDNŽ građevina od važnosti za Republiku Hrvatsku na području Općine Dubrovačko primorje su slijedeće:

Prometne građevine,

Cestovne građevine s pripadajućim objektima i uređajima:

- Jadransko-Jonska autocesta (autocesta A1 Zagreb - Dubrovnik) (planirano)
- Spojne prometnice između Jadransko-Jonske autoceste i prometne mreže nižeg reda sa čvorova (planirano)
- Brza cesta preko Pelješca čvor Pelješac (čvor na autocesti) – most Pelješac - Pelješac - čvor Doli (čvor na autocesti) (planirano)
- Državna cesta D8

Cestovni granični prijelazi,

Granični prijelazi između Republike Hrvatske i Republike Bosne i Hercegovine

- Planirani cestovni međunarodni prijelaz I. kategorije Imotica (planiran na autocesti),
- Cestovni međunarodni granični prijelaz I. kategorije: Zaton Doli - Neum 2
- Cestovni granični prijelazi za pogranični promet: Imotica - Duži, Čepikuće - Trebimlja, Slano - Orahov Do.

Zrakoplovne građevine,

- zračna luka Lisačke Rudine (planirano)

Pomorske građevine,

- luka nautičkog turizma Kručica - suha marina (planirano) kapaciteta do 400 vezova
- luka nautičkog turizma Sestrice (planirano) kapaciteta do 400 vezova

Energetske građevine,

Elektroenergetske građevine s pripadajućim uređajima i instalacijama

- DV 2 x 220 kV TS Plat - TS Imotica - TS Nova Sela s podmorskom kabelskom dionicom ispod Malostonskog zaljeva, alternativno dolinom Neretve i preko BiH na području Neuma (planirano),

Građevine za transport plina s pripadajućim objektima, odnosno uređajima i postrojenjima,

- Jonsko-jadranski plinovod, dionica: čvor Ploče - Dubrovnik

Građevine za postupanje s otpadom,

- građevina za privremeno skladištenje opasnog otpada na lokaciji županijskog centra za gospodarenje otpadom (planirano).
- županijski centar za gospodarenje otpadom Lučino razdolje (planirano)

Sportske građevine,

- golf igralište - lokalitet Sestrice (planirano)

Sukladno PPDNŽ građevine od važnosti za Županiju na području Općine Dubrovačko primorje su slijedeće:

Prometne građevine:

Cestovne građevine s pripadajućim objektima i uređajima:

- županijske i lokalne ceste

Pomorske građevine:

- luka nautičkog turizma Slano (planirano) kapaciteta do 200 vezova
- luka nautičkog turizma Kručica (planirano) kapaciteta do 100 vezova

Energetske građevine:

Elektroenergetske građevine:

- dalekovod 2x110 kV DS Imotica - Ston (planirano)
- TS 110/x kV „Imotica“ (planirano)
- TS 110/20(10) kV „Doli“ (planirano)
- TS 110/20(10) kV „Slano“ (planirano)

Građevine eksploatacije mineralnih sirovina:

- eksploatacijska polja i istražni prostori arhitektonskog građevnog kamena: Visočani, Smokovljani, Topolo, Stupa/Ošlje, Trnovica

Vodne građevine:

Regulacijske i zaštitne vodne građevine:

- bujične građevine na Slanog
- Građevine za korištenje voda:
- vodovod Dubrovačko primorje (vodovodni sustav priobalnog područja BIH - Neumski vodovod)

Ostale građevine:

- razvojno-istraživački centar za marikulturu - Bistrina u Općini Dubrovačko primorje

3. Uvjeti smještaja gospodarskih i ostalih sadržaja u prostoru**3.2. Gospodarska namjena - proizvodna namjena I**

Građevinska područja izdvojene gospodarske namjene izvan naselja pretežito I - industrijske ili mješovite industrijsko-poslovne (I,K) su sljedeća:

Općina	Naselje	Lokalitet	Vrsta	Površina (ha)	Post/ plan	ZOP
Dubrovačko primorje	Imotica	Imotica	I2	1,0	pt	ne
	Štedrica	Štedrica	I2, I3	8,0	pt/pl	ne
	Smokovljani-Visočani	Smokovljani-Visočani	I2	18,0	pt/pl	ne
	Visočani	Visočani	I2	6,0	pt/pl	ne
	Visočani II	Visočani	I2	6,0	pt/pl	ne
	Podimoč	Rudine	I1, K5	70,0	pl	ne
		Mironja	I4	3,0	pt	ne

3.3. Gospodarska namjena - eksploatacija mineralnih sirovina E

Kategorije za razvoj i uređenje prostora/površina izdvojene namjene izvan naselja za iskorištavanje mineralnih sirovina su sljedeće:

- kamen E3

Izdvojena građevinska područja izvan naselja gospodarske namjene E - eksploatacija mineralnih sirovina su sljedeća:

Općina	Naselje	Lokalitet	Vrsta	Površina (ha)	Post/plan	ZOP
Dubrovačko primorje	Visočani	Visočani	E3 (TGK)	25,82	pt/pl	ne
	Podimoč	Mironja	E3 (AGK)	28,72	pt/pl	ne
	Mravinca	Mironja II	E3 (AGK)	12,46	pl	ne

Eksploatacijska polja mineralnih sirovina u Županiji su:

- tehnički građevni kamen: Podimoč (lokalitet Mironja)
- arhitektonski građevni kamen: Visočani (lokalitet Visočani), Mravinca (Mironja II)

Istražni prostori mineralnih sirovina u Županiji su:

- tehnički građevni kamen: Trnova (lokalitet Vjetreno)
- arhitektonski građevni kamen: Visočani (lokalitet Smokovljani), Topolo (lokalitet Topolo), Stupa/Ošlje (lokalitet Stupa/Ošlje), Trnovica (lokalitet Trnovica).

3.4. Gospodarska namjena - ribarstvo i marikultura H

Kategorije za razvoj i uređenje prostora/površina izvan naselja za akvakulturu su sljedeće:

- uzgajalište školjkaša H1
- otpremni centar H4

Potencijalna područja pogodna za potrebe razvoja uzgoja su sljedeća:

Općina	Naselje	Lokalitet	Vrsta	Površina (ha)	Post/ plan.
Dubrovačko primorje	Stupa	Bistrina (Malostonski zaljev)	IC, H1	225,80	pt
	Stupa	Bistrina* (na kopnu)**	IC, H4	3,5	pt/pl

3.5. Gospodarska namjena - poslovna namjena K

Kategorije za razvoj i uređenje prostora/površina izdvojene namjene izvan naselja za poslovnu namjenu su sljedeće:

- pretežito reciklažna K4
- mješovite zone pretežito poslovne K5

Izdvojena građevinska područja izvan naselja gospodarske namjene pretežito K - poslovne namjene su sljedeća:

Općina	Naselje	Lokalitet	Vrsta	Površina (ha)	Post/ plan	ZOP	
Dubrovačko primorje	Banići	Banići	K5	33,0	pt/pl	da	
	Trnovica, Točionik	Lučino razdolje	K4	58,0	pl	ne	
	Slano	Smrijek		K4	1,0	pl	ne
		Kučalin do		K4	1,0	pl	ne

3.6. Gospodarska namjena - ugostiteljsko-turistička namjena T

Kategorije za razvoj i uređenje prostora/površina izdvojene namjene izvan naselja za ugostiteljsko-turističku namjenu su sljedeće:

- hotel T1
- turističko naselje T2
- autokamp T3

Izdvojena građevinska područja (izvan naselja) ugostiteljsko-turističke namjene su sljedeća:

Općina	Naselje	Lokalitet	Vrsta	Površina (ha)	Kapacitet	Post/plan	ZOP
Dubrovačko primorje	Slano	Hotel Osmine	T1	11,0	900	pl	da
	Podimoč	Uvala Smokvina	T2 i T3	4,0	300	pt	da
	Podimoč-Banići	Budima	T1 i T2	16,0	1700	pl	da
	Banići	Rat	T1 i T2	22,0	2200	pl	da
	Doli	Sestrice	T1 i T2	40,0	3500	pl	da

Općina	Naselje	Lokalitet	Vrsta	Površina (ha)	Kapacitet	Post/plan	ZOP
Dubrovačko primorje	Doli	Rudine	R1*	Zona u istraživanju		pl	ne

Luke nautičkog turizma državnog značaja su sljedeće:

Općina	naselje	naziv/lokalitet	Kapacitet (broj vezova)	Post/ plan
Dubrovačko primorje	Kručica	Luka - suha marina	do 400	pl
	Doli	Sestrice	do 400	pl

Luke nautičkog turizma županijskog značaja su sljedeće:

Općina Dubrovačko primorje	naselje	naziv/lokalitet	Kapacitet (broj vezova)	Post/ plan
Do 200 vezova	Slano	Slano	do 200	pl
Do 100 vezova	Kručica	Luka-Kručica	do 100	pl

3.7. Športsko-rekreacijska namjena R

Kategorije za razvoj i uređenje prostora/površina izdvojene namjene izvan naselja za športsko-rekreacijsku namjenu su sljedeće:

- golf R1
- športska igrališta R4
- rekreacijski park R5

Izdvojena građevinska područja izvan naselja sportske namjene su sljedeća:

Općina	Naselje	Lokalitet	Vrsta	Površina (ha)	Post/ plan	ZOP
Dubrovačko primorje	Doli	Sestrice	R1	210,21	pl	da
	Topolo	Vjetreni mlin	R5	1,5	pl	ne
	Slano	Sladenovići	R4	23,0	pl	da
		Mješnice	R4	4,0	pl	da

3.9. Groblja

Općina Dubrovačko primorje sadrži sljedeća mjesna groblja:

R.BR.	NAZIV-LOKALITET	NASELJE
1.	Sv. Magdalena	Banići
2.	Sv. Martin	Čepikuće
3.	Velika Gospa	Doli
4.	Sv. Ana	Imotica
5.	Gospa od Rozarija	Lisac
6.	Sv. Trojstvo	Majkovi
7.	Sv. Stjepan	Majkovi
8.	Sv. Petar	Majkovi
9.	Mala Gospa	Mravinca
10.	Sv. Petar	Ošlje
11.	Sv. Mihovil	Podgora

R.BR.	NAZIV-LOKALITET	NASELJE
12.	Sv. Ana	Podimoč
13.	Gospa od Karmena	Slano
14.	Sv. Vid	Smokovljani
15.	Sv. Trojstvo	Štedrica
16.	Sv. Kuzma i Damjan	Točionik
17.	Mala Gospa	Topolo
18.	Sv. Ivan	Trnova
19.	Sv. Nikola	Trnovica
20.	Sv. Ivan	Višočani
21.	Sv. Sveti	Kručica

3.10. Poljoprivreda, šumarstvo i stočarstvo

Određuju se vrijedna tla za poljoprivrednu proizvodnju označena na kartografskom prikazu 1. „Korištenje i namjena prostora“ u mjerilu 1:100000:

- ... Topolsko polje, Lisačko polje i Majkovi (Općina Dubrovačko primorje) ...

Poljoprivredno zemljište iz stavka 1. ove odredbe iskorištavati će se i uređivati na način utvrđen u PPDNŽ, a njegova namjena može se promijeniti samo u slučajevima utvrđenim Zakonom o poljoprivrednom zemljištu.

Priobalno područje Županije s najvećim ravničarskim površinama je prema vrsti uzgoja kulturnih biljaka, izrazito povrtlarsko-ratarsko, a dostatne količine vode za natapanje daju proizvodni potencijal za proizvodnju povrća na otvorenom i tijekom cijele godine u zatvorenim plastenicima. Na priobalnom području treba poticati:

- uzgoj aromatičnog bilja - kadulje (Dubrovačko primorje),
- razvoj pčelarstva (Župa dubrovačka, Dubrovačko primorje, ...).

Na svakom poljoprivrednom proizvodnom području uspostaviti će se poljoprivredni centri (središta) za opsluživanje poljoprivrednih obiteljskih gospodarstava u najbližoj okolini zajedničkim servisima ili djelatnostima (servisi za poljoprivrednu mehanizaciju, poljoprivredne i veterinarske apoteke, sjedišta poljoprivredne savjetodavne službe, veterinarske službe, laboratoriji za analize pojedinih proizvoda, otkupne stanice, hladnjače, sortirnice voća i povrća, pakirnice, objekti za preradu i doradu poljoprivrednih proizvoda - uljare, vinarije, mljekare i sl.) ovisno o količini i kakvoći proizvodnje.

Centri iz stavka 1. ove odredbe u pravilu se podudaraju sa centrima odnosno urbano-ruralnim središtima s obilježjima gradske sredine u kojima djeluju i druge službe te proizvodne i uslužne djelatnosti.

Na području Općine Dubrovačko primorje predviđeni su sljedeći poljoprivredni centri :

- centri II. reda: Slano (Općina Dubrovačko primorje)

Za intenzivan uzgoj poljoprivrednih kultura potrebno je osigurati dostatne količine vode na površinama pogodnim za navodnjavanje, a sukladno Planu navodnjavanja Dubrovačko-neretvanske županije (u Dubrovačkom primorju poljoprivredne površine oko Slanog i u njegovom zaleđu).

4. Uvjeti smještaja društvenih djelatnosti u prostoru

U skladu s planiranim razmještajem stanovništva, njihovim potrebama, gospodarskim mogućnostima i postavljenim kriterijima predviđa se razvijanje planiranog sustava središnjih naselja u Županiji na sljedeći način:

Sustav središnjih naselja Županije	
Definicija središta	Naselje
Lokalno središte	SLANO mala lokalna središta u sustavu Republike Hrvatske, inicijalna razvojna žarišta

5. Uvjeti određivanja građevinskih područja i korištenja izgrađenog i neizgrađenog dijela područja

Granice građevinskih područja utvrdit će se prostornim planovima uređenja općina/gradova na temelju detaljne analize demografskog i gospodarskog potencijala, određenih prostornih pokazatelja i iskaza površine izgrađenog i neizgrađenog dijela, uvažavajući sljedeće smjernice:

- ispitati mogućnost gradnje unutar postojećih granica građevinskog područja, a posebno unutar nedovršenih dijelova te u odnosu na kapacitet postojeće infrastrukture,
- povećati površinu građevinskog područja samo ako je iscrpljena mogućnost gradnje unutar postojećih granica tih područja i na temelju argumentiranih razvojnih potreba (porast broja stanovnika, središnje funkcije, razvoj gospodarstva), koje prati program izgradnje i uređenja zemljišta, a prijedlozi za povećanje moraju sadržavati podatke o iskorištenosti postojećeg građevinskog područja, osobito kada je neizgrađena površina veća od 10% ukupne površine građevinskog područja,
- prilagoditi gustoću stanovanja i gustoću stanovništva prema tipu naselja sukladno pripadnosti prostoru određenom u ovim Provedbenim odredbama,
- oblikovati građevinska područja primjereno geomorfološkim značajkama kao cjelinu naselja, odvojeno od druge takve cjeline.

Zauzetost prostora se preporuča najviše 300 m²/st pri čemu se uzima u obzir izgrađena cjelina i kompaktni dijelovi naselja unutar građevinskog područja, bez poljoprivrednih, te šumskih i vodnih površina koje nisu u funkciji naselja.

Na području Županije s obzirom na racionalnost korištenja utvrđuju se:

1. prostori visokog intenziteta korištenja,
2. prostori srednjeg intenziteta korištenja,
3. prostori niskog intenziteta korištenja.

Prostori niskog intenziteta korištenja su ekstenzivno izgrađena područja s malim brojem ili bez stalnog stanovništva, vrlo niskog ili nikakvog standarda komunalne infrastrukture i opreme, najčešće bez valjane prostorne organizacije cjelina koje bi odredile identitet naselja ili njegovog dijela. Zauzetost obalne crte je nerazmjerno visoka (npr. 22% u Općini Blato) i u odnosu na druge pokazatelje pokazuje izrazito neracionalno zaposjedanje obale.

Za prostore iz stavka 1. ove odredbe predviđa se nastavak gradnje i koncentracija planiranih namjena samo unutar označenih dijelova za obale koje su trajno izmijenile osobine, a povećanje građevinskih područja se ne predviđa.

Ostale dijelove obalnog područja obilježava nizak postotak zaposjedanja obale, uz relativno veliku gustoću naseljenosti unutar postojećih tradicionalnih aglomeracija:

- naselje Slano,

U prostorima iz stavka 3. ove odredbe, u općinama gdje je postotak izgrađenosti prostora veći od postotka izgrađenosti Županije (6,1%), ne mogu se povećavati postojeća građevinska područja niti utvrđivati nova, bez obzira na njihov smještaj.

Za građevinska područja u obalnom području, ako se nalaze unutar obuhvata nacionalnog parka, parka prirode te posebnih rezervata vrijede kriteriji propisani prostornim planom posebnih obilježja.

Do donošenja prostornog plana iz stavka 1. ove odredbe za područja postojećih i predloženih posebnih rezervata: Malostonski zaljev i Malo more primjenjuju se odredbe za gradnju iz PPUG/O.

Uređenje obalnog područja temeljiti će se na sljedećim osnovnim smjernicama:

- planirati i provoditi izgradnju i uređenje prostora tako da se očuvaju prirodne, kulturne i tradicijske vrijednosti obalnog i zaobalnog krajolika te provoditi mjere za sanaciju ugroženih i vrijednih područja prirodne i graditeljske baštine,
- povećati, ako je nužno, građevinska područja gradova i naselja smještenih u obalnom području uz morsku obalu ili ušća vodotoka, u pravilu na prostorima udaljenim od obale, a samo iznimno uz obalu, da se izbjegne neprekinuta izgrađena dužobalna zona,
- osigurati dostupnost obali i javni interes za korištenje tog prostora za rekreaciju i pomorske djelatnosti te provoditi osobito mjere očuvanja prirodnih plaža,
- temeljiti na funkcionalnim kriterijima i prirodnim uvjetima cjelovito uređenje i zaštitu obalnog područja kao i pomorskog dobra na kopnu, tako da se osigura cjelovitost planskog obuhvata i korištenja prostora pojedinih morfoloških jedinica,
- očuvati značajke otoka, otočića i hridi s pretežitom ili potpuno prirodnim ambijentom mora i namijeniti prvenstveno istraživanju i ograničenom, isključivo rekreativnom posjećivanju, bez mogućnosti formiranja građevinskih područja.

Procjenjuje se sljedeći broj stanovnika i gustoća stanovništva središnjih naselja Županije:

Definicija središta	Naselje	Optimalna veličina naselja (broj stanovnika)	Gustoća stanovništva (broj stanovnika/ha)
Lokalno središte	Slano	1 000 – 1 500	10 - 15
	Zaton	1 000 – 1 500	do 10

Za razvoj gradova i ostalih naselja određuje se primjerenim sljedeći pravac preobrazbe:

- infrastrukturna rekonstrukcija za prijelazna područja (gradska - Cavtat, Opuzen, Ston, Orebić i Lastovo te seoska - Slano, Trpanj, Lumbarda i Srebreno),
- revitalizacija za ruralna područja (Babino Polje, Vlaka, Janjina, Smokvica, Kula Norinska, Otrić Seoci, Mlinište) i ostala naselja u Županiji (manja naselja i sela).

- Za lokalna središta (Slano,- inicijalna razvojna žarišta unutar urbanog područja) predlaže se urbanizacijski proces provoditi kombinacijom postupaka za reurbanizaciju, revitalizaciju i infrastrukturnu rekonstrukciju.

Unutar građevinskog područja u planovima užih područja svrhovito je prikazati osnovne funkcije, namjene i način korištenja prostora uvažavajući sljedeće preporuke:

	Niska stambena izgradnja			Višestambena izgradnja
	Slobodnostojeći objekt	Dvojni objekt	Stambeni niz	
Maks. izgrađenost	40%	40%	50%	30%
Maks. katnost	Po + P + 1 + Pk			Po + P + 4 + Pk

Mješovita stambena pretežito poslovna namjena	
Maks. izgrađenost	40%
Maks. katnost	Po + P + 2 + Pk

Mješovita stambena pretežito turistička namjena	
Maks. izgrađenost	40%
Maks. katnost	P + 1 + Pk

Iznimno, osim u naselju Slano radi boljeg uklapanja stepenaste gradnje na terenima u nagibu, određena katnost u stavku 1. ove odredbe se ne primjenjuje.

6. Uvjeti (funkcionalni, prostorni, ekološki) utvrđivanja prometnih i drugih infrastrukturnih sustava u prostoru

6.1. Prometni sustavi

U cestovnom prometu treba osigurati optimalno povezivanje unutar Županije, te povezivanje Županije sa ostalim dijelovima Hrvatske i Europom gradnjom prometnica kojima će se brzo i učinkovito odvijati tranzitni promet područjem Županije na način da se stvori optimalan cestovni prometni sustav s poticajnim utjecajem na život stanovnika.

Varijantna rješenja pojedinih koridora prometnica, odnosno koridori u istraživanju, sastavni su dio PPDNŽ do izgradnje prometnice, a na preostalim koridorima prostor će se potom koristiti prema postojećoj namjeni.

Cestovni prometni sustav čini mreža sljedećih cestovnih koridora i pripadajućih građevina:

- Jadransko-Jonska autocesta (autocesta A1 Zagreb - Dubrovnik), dionica granica Splitsko-dalmatinske županije - čvor Ploče - čvor Metković - čvor Opuzen - čvor Pelješac - čvor Rudine - čvor Doli - čvor Slano - čvor Osojnik (Dubrovnik) - granica BiH,
- brza cesta preko Pelješca: čvor Pelješac (Jadransko-jonska autocesta)-čvor Slavno Ravno-čvor Duboka - Komarna - most Pelješac - Brijesta - čvor Brijesta - čvor Zadardež - čvor Metohija - čvor Prapratno - čvor Zaton Doli - čvor Doli (Jadransko-jonska autocesta),

Spojne prometnice sa Jadransko-Jonske auto-cesta na cestovnu mrežu nižeg reda određene su sa čvorova Ploče, Opuzen, Pelješac, Rudine, Doli, Slano i Osojnik.

Određeno je koordinirano korištenje koridora za vođenje infrastrukturnih sustava u pojedinim područjima Županije te je unutar koridora predviđenog za vođenje Jadransko-Jonske autoceste potrebno razmotriti mogućnost vođenja koridora duž jadranske željeznice.

Brza cesta preko Pelješca čvor Pelješac - Komarna - most Pelješac - Brijesta - Prapratno - Zaton Doli - čvor Doli.

Nakon čvora Prapratno trasa prelazi mostom preko Stonskog kanala (most dužine oko 750m), te dalje vodi prema čvoru Zaton Doli na državnoj cesti D8 i čvoru Doli na Jadransko-jonskoj autocesti.

Na cestovnoj prometnoj mreži u pogledu županijskih i lokalnih cesta planira se:

Županijske ceste:

Broj ceste	Županijske ceste
Ž6228	Gr. BiH – Rudine – Slano – Tršteno, - rekonstrukcija na dionici Mironja – Mravinca, s izmještanjem trase izvan obuhvata eksploatacijskog polja - rekonstrukcija dionice spoj sa D8 (Kovačev brijeg) - Majkovi – L69046, s izmještanjem trase na području Majkova* (dio budućeg zaobalnog prometnog pravca Osojnik - Slano)
	Spojna cesta za Županijski centar za gospodarenje otpadom
	Zaobalni prometni pravac Osojnik – Slano s alternativnim pravcem Osojnik – Kliševo i varijantama obilaska Gromače, dijelom izgradnja novih dionica, dijelom rekonstrukcija dionica postojećih cesta Ž6228 i L69046**

Lokalne ceste:

Broj ceste	Lokalne ceste
L69043	Gr. BiH – Čepikuće – Lisac – Ž6228, dionica Rudine – Čepikuće, izgradnja nove ceste
L69046	Ž6228 - Mravinjac – Mrčevo - Kliševo – Ljubač, rekonstrukcija ceste (dio budućeg zaobalnog prometnog pravca Osojnik - Slano)

Cestovni granični prijelazi

Granični prijelazi između Republike Hrvatske i Republike Bosne i Hercegovine

- cestovni granični prijelazi za pogranični promet: Imotica - Duži, Čepikuće - Trebimlja, Slano - Orahov Do

Na području Županije sustav pomorskog prometa čine luke otvorene za javni promet:

Općina	Naselje	Naziv/ lokalitet	Nazivi luka prema Naredbi o razvrstaju luka...(96/96)	Vrsta (PL, TL)	Značaj (M, D, Ž, L)	Napomena
Dubrovačko Primorje	Doli	Doli	Luka Doli	PL	L	
	Kručica	Janska	Luka Janska	PL	L	proširenje
	Slano	Slano	Luka Slano	PL	L	proširenje

Na području Županije sukladno Odluci o popisu iskrajnih mjesta za ribarska plovila koja obavljaju gospodarski ribolov na moru („Narodne novine“, broj 64/09. i 66/09.) određuju se unutar luka otvorenih za javni promet
- iskrajna mjesta za ribarska plovila duljine preko 15 metara, Slano (Općina Dubrovačko primorje)

U sustavu željezničkog prometa potrebno je modernizirati postojeće kapacitete i koristiti ih za bolje međusobno povezivanje unutar Županije kao i Županije sa okruženjem, tako da se izgradi dužjadranska željeznica velikih brzina (tzv. TGV).

Zračne luke u Županiji su sljedeće:

Općina	Lokacija	Dužina staze (m)	Širina staze (m)	Kategorija		Napomena
				Prema značaju	Prema referent. kodu	
Dubrovačko primorje	Rudine	1200-1800	30	tercijarni	3C	planirano

Na području Lisačkih Rudina u Općini Dubrovačko primorje planira se izgradnja zračne luke kategorije „3C“. Za lokaciju je potrebno izraditi studiju opravdanosti, te provesti ukupan postupak propisan za određivanje lokacija za ovakvu vrstu građevina. Ovim postupkom će se istražiti mogućnosti smještaja zračne luke, te odrediti točna pozicija i dužina uzletno-sletne staze s obzirom na prirodne uvjete, te u odnosu na ostale planirane građevine i koridore na području Lisačkih Rudina.

Zračni granični prijelazi

– međunarodni granični prijelaz II. kategorije: Ploče, Brna, Lisačke Rudine, Lastovo.

Na području Županije planira se izgradnja i potpuno uređenje helidroma, odnosno njihovo opremanje za noćno slijetanje u Općini Dubrovačko primorje:

Općina	Lokacija	Napomena
Dubrovačko primorje	Slano	planirano

U svrhu osiguranja vrhunskog turizma sukladno svjetskim standardima i ostvarivanja turističke ponude na najvišem nivou omogućuje se na razini PPUO/G i UPU planiranje helidroma sa pratećom infrastrukturom i suprasstrukturom koji će biti u funkciji izdvojenih građevinskih područja (izvan naselja) ugostiteljsko-turističke namjene i golf igrališta, a čija će se točna lokacija i dimenzije utvrditi sukladno stručnim studijama, analizama i nadležnim tijelima.

6.2. Energetski sustav

U cilju trajnog osiguranja kvalitetnog i sigurnog napajanja područja Županije i usmjeravanja viška električne energije proizvedene u HE Dubrovnik u elektroenergetski sustav Hrvatske, potrebno je izgraditi dalekovod 220(400) kV DS Plat - Imotica - Nova Sela - Zagvozd.

U cilju unapređenja elektroenergetske mreže potrebno je izgraditi sljedeće građevine:

na elektroprijenosnom sustavu:

- TS 110/x kV „Imotica“,
- TS 110/20(10) kV „Doli“,
- TS 110/20(10) kV „Slano“,
- TS 110/20(10) kV „Orašac“,
- dalekovod 2x110 kV DS Imotica - Ston (planirano),

Utvrdjuju se sljedeće magistralne plinoopskrbne građevine:

Vrsta građevine	Naziv građevine
Mjerno-redukcijske stanice	MRS „Rudine“, „Slano“,

Utvrdjuju se smjernice za određivanje lokacija sunčanih elektrana:

- Smjestiti elektrane:
 - izvan građevinskih područja
 - izvan infrastrukturnih koridora
 - izvan područja širine 1000 m od morske obalne crte
 - izvan poljoprivrednog zemljišta I. i II. bonitetne klase
 - izvan zaštićenih i predloženih za zaštitu dijelova prirode i područja graditeljske baštine
 - izvan vizura osobito vrijednog krajobraza i zaštićenih kulturno-povijesnih cjelina
- Veličinu i smještaj postrojenja odrediti sukladno analizi vizualnog utjecaja
- uskladiti smještaj elektrana sa elektroničkom komunikacijskom mrežom radi izbjegavanja elektromagnetskih smetnji
- udaljenost solarnih postrojenja od granica građevinskog područja naselja i turističkih zona mora iznositi minimalno 500 m zračne udaljenosti
- nakon isteka roka amortizacije postrojenja se moraju zamijeniti ili ukloniti, te zemljište privesti prijašnjoj namjeni.

Predlaže se istražiti mogućnost smještaja sunčanih elektrana na lokacijama koje su utvrđene kao potencijalne za smještaj vjetroelektrana, kako bi se koristila zajednička infrastruktura.

Predlaže se potencijalne makrolokacije solarnih elektrana na lokalitetima Grabova gruda i Trštenovo u Općini Dubrovačko primorje, Glave u Općini Dubrovačko primorje. Lokacije sunčanih elektrana (toplinske i fotonaponske) mogu se na temelju detaljno razrađenih kriterija za planiranje i izgradnju utvrditi u PPUG/O.

Predlažu se sljedeće potencijalne makrolokacije vjetroelektrana na manje izloženim vizurama u zaleđu kopnenog dijela Županije i na poluotoku Pelješcu:

Općina	Naselje	Lokalitet	Površina (ha)
Dubrovačko primorje	Višoćani, Podimoč, Doli	Rudine	481,28
	Topolo, Stupa, Ošlje	Vrtog	257,27
	Točionik, Trnovica	Grabova gruda	294,23
	Podgora, Mravinca, Čepikuće	Štrbina	185,77
	Trnova	Vjetreno 1	50,52
	Trnova	Vjetreno 2	40,48
	Trnovica, Čepikuće	Trštenovo	98,05
	Majkovi	Glave	374,70

6.3. Vodnogospodarski sustav

6.3.1. Korištenje voda

6.3.1.1. Vodoopskrba

Vodoopskrbni sustav Zaton – Orašac - Elafiti s vodozahvatom na izvorištu Palata u Malom Zatonu opskrbljivati će obalno područje Grada Dubrovnika Lozica – Zaton - Brsečine, otoke Koločep, Lopud i Šipan i naselja u zaleđu: Ljubač, Gromača, Kliševo, Mrčevo, Mravinjac i Riđica. Radi poboljšanja vodoopskrbe obalnog područja istočno od Zatona do Lozice planira se izgradnja prekidne komore u Vrbici i rekonstrukcija cjevovoda Zaton – Štikovica - Lozica.

Radovi u zaleđu uključuju izgradnju vodosprema u Orašcu, Gromači i Mravinjcu, zatim crpnih stanica u Orašcu i Mrčevu, te pratećih cjevovoda i ostalih dijelova infrastrukture.

Na sustav će se vezati i naselja Dubravica i Majkovi u Općini Dubrovačko primorje.

Za potrebe opskrbe vodom građevina (PUO, CP, COPK i dr.) na dionici autoceste Doli-Osojnik i protupožarne zaštite tunela planirana je izgradnja magistralnog cjevovoda u koridoru autoceste, sa pratećim vodoopskrbnim građevinama, koji će se vezati na postojeći vodoopskrbni sustav koji koristi vodu sa vodocrpilišta Palata u Malom Zatonu.

Osim opskrbe vodom građevina uz autocestu novim vodoopskrbnim sustavom će se osigurati mogućnost opskrbe vodom usputnih potrošača: naselja u zaleđu Orašca na potezu Riđica Ljubač, naselja Slano i Majkovi, naselja Zaton Doli i Doli, te cijelo područje zaleđa općine Dubrovačko primorje, a kao nadopuna postojećim vodoopskrbnim sustavima.

Opskrba ugostiteljsko-turističke zone Sestrice u Općini Dubrovačko primorje se planira iz postojećih vodoopskrbnih sustava (Ston i Slano) i planiranog magistralnog cjevovoda koji će se voditi u koridoru planirane autoceste, te ovisno o potrebama i s vodozahvata Ombla preko budućeg dužobalnog pravca opskrbe.

U I. fazi vodoopskrba će se početi rješavati bušenjem bunara, te instaliranjem desalinizatora na samoj mikrolokaciji i time riješiti pitanje vodoopskrbe i u slučaju da prethodno navedene varijante ne budu zadovoljavale.

Za sportsko-rekreacijsku zonu R1 na lokalitetu Sestrice također je potrebno osigurati adekvatnu vodoopskrbu. Planira se izgradnja sustava za navodnjavanje s akumulacijama putem kojeg je za navodnjavanje golf terena moguće koristiti raspoložive vodne potencijale (oborinske vode, podzemne vode, pročišćene otpadne vode, vodoopskrbne sustave u vrijeme smanjene potrošnje, a temeljem postignutog sporazuma s javnim isporučiteljem vodnih usluga javne vodoopskrbe).

Vodoopskrbni sustav Slano s vodozahvatom na crpilištu Nereze opskrbljivati će naselja Slano, Banići, Doli, Gornji i Donji Majkovi. Potrebno je nastaviti hidrogeološke radove na crpilištu u cilju smanjenja klorida i povećanja kapaciteta.

Zbog osiguranja dovoljnih količina i poboljšanja kakvoće vode planira se povezivanje ovog vodoopskrbnog sustava sa sustavom Orašac – Trsteno - Brsečine čime će se riješiti i vodoopskrba Majkova i Dubravice.

Vodoistražnih radova na području Dola će se istražiti mogućnost korištenja podzemnih zaliha vode uz desalinizaciju za opskrbu ovog naselja.

Vodoopskrbni sustav Neum - Dubrovačko primorje će opskrbljivati sva naselja i gospodarske zone u zaleđu Općine Dubrovačko primorje, uključivo zonu Rudine sa zračnom lukom.

Način vodoopskrbe naselja u sjeverozapadnom dijelu Općine Dubrovačko primorje: Trnovica, Lisac, Čepikuće, Podimoč, Trnova i Mravinica alternativno se predviđa iz potencijalnih nalazišta (lokacija Lisac - Čepikuće) kao najoptimalnije i najekonomičnije rješenje. Također je potrebno istražiti mogućnost uključivanja u vodoopskrbu potencijalnog zahvata kod naselja Imotice za potrebe naselja s mogućnošću alternativne opskrbe susjednih naselja.

Vodoopskrba Stona sa susjednim naseljima (Mali Ston, Hodilje, Luka, Duba, Prapatno, Česvinica, Kobaš, Broce, Zamaslina, Konštari, Zaton Doli i Doli) će se vezati za vodoopskrbni sustav koji će se temeljiti na crpljenju vode u Stonskom polju iz bunara "Okno" i ovisno o rezultatima hidrogeoloških istraživanja bunara "Palata".

U cilju sigurnosti vodoopskrbe istražiti će se mogućnost realizacije regionalnog vodoopskrbnog sustava Dubrovnik - zapad sa vodozahvatima na izvorištima Ombla i Palata, kojim bi se zajedno s vodoopskrbnim sustavima Zaton - Orašac - Elafiti, Slano i Ston pokrivalo područje zapadno od Dubrovnika do Stona. O koridorima glavnih cjevovoda (obalni, zaleđem uz trasu autoceste) odlučiti će se temeljem daljnjih istraživanja.

6.3.1.2. Sustavi za navodnjavanje

Na površinama pogodnim za navodnjavanje (Dubrovačko primorje, Pelješac, otoci Korčula, Lastovsko otočje, Mljet, Elafiti) planirano je korištenje voda iz podzemlja i kišnice uz izgradnju mikroakumulacija. ...

6.3.2. Sustavi za zaštitu voda i mora

Zaštita voda i mora od onečišćenja otpadnim vodama će se osigurati izgradnjom kanalizacijskih sustava naselja, turističkih, poslovnih i proizvodnih objekata s uređajem za pročišćavanje i ispuštanjem u prijamnik, kojima će se spriječiti nekontrolirano ispuštanje u vodotoke, obalno more i poluzatvorene morske zaljeve, s tim da se ne pretpostavlja prikupljanje svih nabrojanih kategorija otpadnih voda jednim sustavom, odnosno njihovo pročišćavanje na jednom mjestu.

Sustavi odvodnje se planiraju kao razdjelni, kojima će se otpadne vode odvojeno prikupljati i pročišćavati od oborinskih voda, kako oborinske vode ne bi opterećivale sustave odvodnje otpadnih voda.

Izgradnja unutar ZOP-a moguća je samo uz prethodno izgrađenu mrežu odvodnje s uređajem za pročišćavanje i ispuštanje u prijamnik. Iznimno, u izgrađenim dijelovima naselja, do izgradnje javne mreže odvodnje građevine kapaciteta potrošnje do 10 ES (ekvivalent stanovnika) mogu se spojiti na vodonepropusne sanitarno ispravne septičke ili sabirne jame na način prihvatljiv za okoliš. Izgradnja građevina (stambenih, stambeno-poslovnih, javno-društvenih, poslovnih i proizvodnih) sa kapacitetom preko 10 ES moguća je samo uz realizaciju vlastitog uređaja za pročišćavanje otpadnih voda sa odgovarajućim ispuštanje u prijamnik, prema posebnim vodopravnim uvjetima.

Kanalizacijski sustavi se planiraju za sva veća naselja, naselja u obalnom području, naselja uz vodotoke i jezera te naselja u vodozaštitnom području izvorišta koja se koriste u vodoopskrbi.

Prioritet su radovi na odvodnim sustavima ...Slanog...

6.3.3. Zaštitni i regulacijski sustavi

Na bujičnim i erozijskim površinama ...Slanog...potrebno je provesti zaštitu od erozije i uređenje bujica koja će obuhvaćati biološke i hidrotehničke radove. Biološko-tehnički radovi na zaštiti od štetnog djelovanja voda obuhvaćati će pošumljavanje slivnih površina, uzgoj i održavanje zaštitne vegetacije, krčenje raslinja i izgradnju terasa i gradona. Hidrotehnički radovi obuhvaćaju čišćenje korita bujica i izradu betonske obloge, stepenica i pregrada u koritima.

Radove je potrebno uskladiti s poljodjelskom i šumarskom djelatnošću i sa zahtjevima zaštite prirode.

7. Mjere očuvanja krajobraznih vrijednosti

Na području Županije predlaže se temeljem Prostornog plana Dubrovačko-neretvanske županije očuvati 61 osobito vrijedan predio - prirodni krajobraz, te nakon razmatranja mogućnosti kroz stručne studije nadležne službe zaštite prirode u budućnosti pojedine zaštititi u odgovarajućim kategorijama po zakonu. To su:

Grad/Općina	Redni broj	Područje
Grad Dubrovnik, Općina Dubrovačko primorje	11	uvale Zaton, Slano, kao i cijeli akvatorij zaljeva Budima
Grad Dubrovnik, Općine Dubrovačko primorje, Ston	12	akvatorij cijelog zaljeva Budima i Stonskog kanala, kopno krajnji JI dio Pelješca, koji obuhvaća spojnicu uvala Žukova - Broce do rta Vratnik, te šire područja poluotoka Grbljava i 100m od obale akvatorija od rta – uvale Žukova do rta Vratnik
Općina Dubrovačko primorje	28	zona od rta Ratac do rta Pologrina na poluotoku Grbljava, te uvale Hodobije i Klobučara (područje Dola)

8. Mjere zaštite prirodnih vrijednosti i posebnosti i kulturno-povijesnih cjelina

8.1. Zaštita prirodne baštine

Na području općine Dubrovačko primorje temeljem Zakona o zaštiti prirode zaštićena je sljedeća prirodna vrijednost:

Kategorija	Ukupno	Potkategorija	Lokalitet	Površina (ha)
Posebni rezervat	1	u moru	Malostonski zaljev i Malo more	kopno: 3.300 more: 255
UKUPNO:	1			3.555

Na području Županije predlaže se temeljem Zakona o zaštiti prirode zaštititi sljedeće prirodne vrijednosti:

Kategorija	Ukupno	Potkategorija	Lokalitet
Posebni rezervat	2	botanički	oleandri kod Slanog
		herpetološki	Lokve kod Gornjih Majkova

8.2. Dijelovi ekološke mreže u Županiji

Područje obuhvata Prostornog plana Dubrovačko-neretvanske županije preklapa se s 167 područja važnih za divlje svojte i staništa te 5 međunarodno važnih područja za ptice:

Općina	Naselje	Važna područja za divlje svojte i stanišne tipove	
		Naziv	Smjernice
Dubrovačko primorje	Doli	Stonski kanal	23,132,133,135
	Majkovi	Gornji Majkovi - lokve	33,100,107,108
		Lokva u Prljevićima	100,107,108
	Podimoć	Lokva u selu Podimoć	100,107,108
	Slano	Uvala Slano	23,25,31,32,132,133
	Slano, Majkovi	Slano - oleandri	33
	Imotica-Doli	Malostonski zaljev	121,122,124,126,128,129 Ostalo: rezervat u moru

8.3. Zaštita kulturne baštine

8.3.3. Smjernice za prostorno uređenje u naseljima sa zaštićenim kulturnim dobrima

U sklopu modela revitalizacije ruralnih cjelina ambijentalne vrijednosti potrebna je primjena integralnih oblika zaštite radi odgojno obrazovnih, ekoloških i turističkih učinaka, te poticanje brige za nacionalnu baštinu kod lokalnog stanovništva. To se odnosi na naselja u Dubrovačkom primorju, koja zahtijevaju integralni oblik zaštite po svim razinama i očuvanje predjela od agresivnih namjena.

9. Postupanje s otpadom

Utvrđuje se cjeloviti sustav gospodarenja otpadom (izdvojeno skupljanje otpada, recikliranje otpada, kompostiranje organskog otpada, termičku obradu ostatnog organskog otpada iz procesa predobrade i sortiranja otpada, te odlaganje ostatka nakon obrade) i određuju potencijalne lokacije za objekte u sustavu gospodarenja otpadom.

Cjeloviti sustav gospodarenja otpadom sa županijskim centrom za gospodarenje otpadom Lučino razdolje u Općini Dubrovačko primorje, pretovarnim stanicama, reciklažnim dvorištima, zelenim otocima, pogonima za obradu građevinskog otpada i dr. će se realizirati do 2015. godine.

Planirane lokacije u sustavu gospodarenja otpadom su:

- Lučino razdolje (Dubrovačko primorje)

Građevine za odlaganje otpada na području Dubrovačko-neretvanske županije su:

Općina	Naselje	Lokalitet	Vrsta	Površina (ha)	Post/plan	ZOP
Dubrovačko primorje	Trnovica, Točionik	Lučino razdolje	ŽCGO, OK, OI, OO, GO, TO, O	58,00	pl	ne
	Visočani	Visočani	GO		pl	ne
	Slano	Kučalin do	GO		pl	ne
		Smrijek	RD		pl	ne

ŽCGO - županijski centar za gospodarenje otpadom

OK - odlagalište komunalnog otpada; OI - odlagalište inertnog otpada; OO - građevine za biološku i termičku obradu otpada, GO - građevina za obradu građevinskog otpada, RD - reciklažno dvorište, TO - građevina za obradu neopasnog tehnološkog otpada; O - građevina za privremeno skladištenje opasnog otpada koji nije odvojeno prikupljen, a koji se izdvaja tijekom prethodnog pregleda otpada u centru., PS - pretovarna stanica

Planirana lokacija županijskog centra za gospodarenje otpadom je određena na lokaciji Lučino razdolje u Općini Dubrovačko primorje, na širem području naselja Trnovica i Točionik.

Na lokaciji je potrebno provesti hidrogeološke istražne radove. Zbog nužnosti zaštite od onečišćenja izvorišta, kao i Malostonskog zaljeva (more I. kategorije, lokacija proizvodnje hrane – školjkarstva budući se lokacija nalazi u pravcu tečenja podzemnih voda prema Malostonskom zaljevu (uvala Bistrina) potrebno je provesti detaljne istražne radove za planiranu namjenu. Detaljnim i namjenskim vodoistražnim radovima treba ispitati pogodnost terena s obzirom na moguće utjecaje na izvorišta koja se koriste ili planiraju koristiti za vodoopskrbu sukladno Pravilniku o utvrđivanju zona sanitarne zaštite izvorišta kao i moguće utjecaje na akvatorij posebnog rezervata Malostonski zaljev i Malo more koji se koristi za uzgoj školjkaša, te na osnovu njegove osjetljivosti odrediti pripadajuće mjere zaštite unutar tog prostora.

U Županijskom centru za gospodarenje otpadom na lokaciji Lučino razdolje u Općini Dubrovačko primorje predviđa se:

- priprema, privremeno skladištenje, predobrada (čišćenje, baliranje, prešanje i sl.) izdvojeno skupljenog otpada, na mjestu nastanka kao što su staklo, papir i karton, plastična ambalaža, metali i dr.,
- sortirnica otpada koji u svom sastavu nema biorazgradivog otpada, pastoznih i tekućih vrsta otpada, u kojoj se smješta odgovarajući tip reciklažnog dvorišta,
- privremeno skladištenje opasnog otpada koji nije odvojeno prikupljen, a koji se izdvaja tijekom prethodnog pregleda otpada u centru. Otpad se privremeno skladišti do predaje ovlaštenom sakupljaču i zbrinjavanja na državnoj razini.
- mehaničko-biološka obrada otpada,
- energetska iskorištavanje pojedinih frakcija otpada - korištenje bioplina u proizvodnji električne energije,
- pogon za obradu i sortiranje građevinskog otpada,
- odlagalište otpada nakon obrade.

Ako se prethodnom obradom dobije otpad s visokim udjelom biorazgradive komponente, prema posebnom propisu koji regulira uvjete za odlaganje otpada na odlagalište neopasnog otpada, otpad se može odložiti na odlagalište neopasnog otpada jedino pod uvjetom da se plin koji nastaje u procesu biorazgradnje energetska iskorištava (tzv. bioreaktorsko odlagalište).

10. Mjere sprječavanja nepovoljna utjecaja na okoliš

10.2. Vode

U cilju zaštite voda i mora potrebno je:

- osigurati izvedbu odvodnih sustava prema poglavlju 6.3.3. ovih Odredbi,
- izvršiti predtretman otpadnih voda raznih servisa i industrijskih pogona na vlastitim uređajima za čišćenje prije upuštanja u javni kanalizacijski sustav.
- razmotriti mogućnost upotrebe mulja u poljoprivredi, cvjećarstvu i šumarstvu u sklopu programa zbrinjavanja mulja sa uređaja za čišćenje,
- provesti sanitarnu zaštitu izvorišta koja se koriste u vodoopskrbi. Za slivna područja izvorišta potrebno je izraditi hidrogeološke studije zona sanitarne zaštite izvorišta kao stručne podloge kojima će se utvrditi zaštitne zone i mjere zaštite. Županija treba donijeti odluke o zaštitnim zonama ... vodocrpilište Nereze (Slano),
- ograničiti upotrebu i uvesti nadzor nad upotrebom umjetnih gnojiva i kemijskih sredstava za zaštitu bilja,
- zabraniti izgradnju gospodarskih objekata koji ispuštaju štetne i opasne tvari u slivnim područjima izvorišta,
- zabraniti odlaganje otpada na nesanitarnim odlagalištima,
- uspostaviti redovitu kontrolu kakvoće vode na vodotocima, jezerima i izvorima,

Nekontrolirano ispuštanje gradskih otpadnih voda u obalno more i poluzatvorene zaljeve (...sva naselja zapadno od Rijeke Dubrovačke do uvale Doli,...) potrebno je spriječiti izgradnjom kanalizacijskih sustava s uređajima za pročišćavanje i dugačkim podzemnim ispustima.

10.7. Zaštita od buke

Smanjenja utjecaja buke ...Lisačke Rudine kod Slanog (Općina Dubrovačko primorje), ...postići će se kroz:

- procedure slijetanja i polijetanja u smislu korekcije putanje leta,
- planiranje manje osjetljivih namjena prostora na buku oko zračne luke.

10.9. Ocjena prihvatljivosti zahvata za ekološku mrežu

Zakonom su određeni planovi/zahvati za koje je obvezno provesti postupak ocjene prihvatljivosti zahvata za ekološku mrežu (OPZEM), uključujući sagledavanje kumulativnih efekata s ostalim postojećim i planiranim zahvatima koji (bez obzira gdje su smješteni) mogu imati negativan utjecaj na područja Nacionalne ekološke mreže.

U tom smislu treba posebno obratiti pažnju na sljedeće planove/zahvate:

- Izdvojena građevinska područja (izvan naselja) ugostiteljsko-turističke namjene:
 - Sestrice/Doli (T1, T2), ...
 - Golf igralište (R1), Doli/Sestrice
- Prometni sustav
 - trasa uzdužjadranske željeznice velikih brzina granica Splitsko-dalmatinske županije - Opuzen - Rudine - Osojnik - granica BiH
 - autoput?

11. Mjere provedbe**11.1. Obveza izrade dokumenata prostornog uređenja**

Prostor se može trajno uređivati samo na temelju odredbi PPDNŽ i drugih prostornih planova koji se donose na temelju tog prostornog plana, kao i na temelju onih odredbi postojećih prostornih planova koje nisu u suprotnosti s odredbama PPDNŽ.

Prostorni planovi užih područja moraju se izraditi u skladu i na temelju smjernica i kriterija utvrđenih u PPDNŽ.

11.2. Područja primjene posebnih razvojnih i drugih mjera

Programi ukupnog razvoja (PUR) za jedinice lokalne samouprave su jednako tako strateški gospodarsko-ekonomsko-razvojni programi koji na nižoj lokalnoj razini imaju isto značenje kao i Županijska razvojna strategija na županijskoj razini i koji moraju biti usklađeni s njom. PUR Dubrovačkog primorja je usvojen na Općinskom vijeću.

Pogranično područje Županije je od strateškog značenja za Republiku Hrvatsku, a obuhvaća općinu: Dubrovačko primorje.

Glavna razvojna usmjerenja, uz uvjet uređenja graničnih prijelaza, odnose se na razvoj pograničnog gospodarstva (malogranični promet, zajednički gospodarski programi za zapošljavanje, kulturne i gospodarske manifestacije i dr.).

Područja i lokaliteti za istraživanje i praćenje pojava i procesa u prostoru

Za nedovoljno istražena područja te područja koja su ekološki vrijedna i potencijalno ugrožena planiranim aktivnostima, potrebno je organizirati programe istraživanja:

- biološke raznolikosti i bogatstva podmorja, te osnovnih kemijskih parametara, posebno specifičnosti pojedinih područja:
 - detaljna ekološka istraživanja - zaljeva Budime, kanala Velikog Stona, uvale Zaton i uvale Slano,
 - detaljna vegetacijsko-faunistička istraživanja - ...migraciju mladi prema zaštićenom unutrašnjem dijelu Malostonskog zaljeva.

2. ANALIZA I OCJENA STANJA I TRENDOVA PROSTORNOG RAZVOJA

2.1 Prostorna struktura korištenja i namjene površina općine Dubrovačko primorje

Ukupna površina kopna Općine Dubrovačkog primorja iznosi 19 724 ha ili 197,25 km².

Tablica 9. Struktura korištenja i namjene površina

Struktura korištenja i namjene površina	ha	%
Građevinska područja naselja – Ukupno	386,35	1,96
GPNi – izgrađeni dio	234,15	1,19
GPN – neizgrađeni dio	152,20	0,77
Izdvojena građevinska područja izvan naselja – Ukupno	534,99	2,71
Poljoprivredne površine	1 246,38	6,32
Šumske površine	17 539,40	88,90

Izvor: Zavod za prostorno uređenje Dubrovačko-neretvanske županije

U tablici sa prikazom prostorne strukture korištenja površina, građevinska područja naselja prikazuju ukupnu površinu izgrađenih i neizgrađenih planiranih dijelova naselja. Izdvojena građevinska područja izvan naselja također ukupno prikazuju izgrađene i neizgrađene dijelove, uključujući: područja poslovne, proizvodne i ugostiteljsko turističke namjene, građevinska područja za sport i rekreaciju, groblja i područja infrastrukturne namjene (odlagalište otpada). Poljoprivredne, šumske i vodne površine uključuju površine isključive namjene. Među ostale površine ubrajaju se ceste i druge građevine van građevinskih područja, te druga ne građevinska područja.

Građevinska područja naselja (GPN) zauzimaju 1,96% kopnene površine Općine Dubrovačko primorje (izgrađeno - GPNi + neizgrađeno, odnosno planirano za razvoj GPNn). Ovaj podatak, ako se usporedi s istovrsnim na razini Republike Hrvatske: 6,74%, pokazuje nešto manju opterećenost Općine površinama namijenjenim za GPN. U GPN-u izgrađena površina GPNi iznosi 1,19%, dok udio površina za razvoj naselja (neizgrađena površina) GPNn-a iznosi svega 0,77%. Izdvojena građevinska područja izvan naselja zauzimaju 2,71% površine Dubrovačkog primorja.

I. Površine unutar građevinskih područja (GP)

a) Građevinska područja naselja (GPN) smatraju se površinama mješovite namjene (u kojima prevladava stambena namjena), a namijenjena su za smještaj i/ili uređenje:

- stanovanja s pratećim pomoćnim i gospodarskim funkcijama,
- javnih i društvenih djelatnosti (upravna, socijalna, zdravstvena, školska, kulturna, vjerska i dr.),
- gospodarskih djelatnosti:
- proizvodnih i poslovnih (uslužne, trgovačke, za proizvodnju manjeg opsega, zanatske, komunalno-servisne) bez nepovoljnih utjecaja na život),
- ugostiteljsko-turističkih (hoteli, turistička naselja i kampovi/autokampovi)
- poljoprivrednih,
- športsko-rekreacijskih površina i djelatnosti,
- javnih zelenih površina (javni parkovi i zaštitne zelene površine),
- prometne, energetske i komunalne infrastrukture,
- groblja,
- građevina za potrebe zaštite od elementarnih nepogoda i ratnih opasnosti,
- i drugih građevina i površina koji nisu nespojivi s osnovnom stambenom namjenom ili koje služe za funkcioniranje naselja i/ili dijelova naselja.

b) Građevinska područja izdvojenih namjena izvan naselja jesu sljedeće površine:

- Gospodarska namjena - proizvodna I,
- Gospodarska namjena - površine za iskorištavanje mineralnih sirovina E,
- Gospodarska namjena - površine uzgajališta (akvakultura) H,
- Gospodarska namjena - poslovna namjena K,
- Gospodarska namjena - ugostiteljsko-turistička T,
- Športsko-rekreacijska namjena R,
- Građevinska područja infrastrukturnih sustava,

– Groblja G.

II. Površine izvan građevinskih područja

Prostori/površine izvan građevinskih područja definirane su sljedećim planskim kategorijama:

Poljoprivredne, šumske i vodene površine:

- poljoprivredno tlo - vrijedno obradivo tlo P2
- poljoprivredno tlo - ostalo obradivo tlo P3
- šume - gospodarske i zaštitne Š1 i Š2
- šume - posebne i rekreativne Š3
- ostalo poljoprivredno tlo, šume i šumsko zemljište PŠ, te kamenjari i goleti
- vodene površine V - vodotoci, jezera i more
- uzgajalište školjaka (H1)

Trend prostornog razvoja Općine Dubrovačko primorje određen je PPUO Dubrovačko primorje čija su planska prostorna rješenja (okvirno) usklađena sa ZPUG-om i s polazištima određenim za Općinu Dubrovačko primorje u PPDNŽ, a koja su prikazana u ovom Izvješću.

Područje Općine u PPUO Dubrovačko primorje, prema korištenju i namjeni, razgraničeno je za razvoj i uređenje na način prikazan u narednoj tablici i u narednom grafikonu:

Tablica 10. Namjena površina Općine Dubrovačko primorje

NAMJENA	ha	%
GRAĐEVINSKA PODRUČJA NASELJA - UKUPNO	373,49	1,87
GPNi – izgrađeni dio		
GPNn – neizgrađeni dio (za razvoj)		
GRAĐEVINSKA PODRUČJA IZVAN NASELJA - UKUPNO	745,9	3,73
GP za gospodarsku proizvodnu namjenu (I)	112,00	0,57
GP za gospodarsku poslovnu namjenu (K)	93,0	0,47
GP za ugostiteljsko-turističku namjenu (T)	93,0	0,47
GP za športsko-rekreacijsku namjenu (R)	26,5	0,13
GP za iskorištavanje mineralnih sirovina (E3)	63,98	0,32
GP za groblja (G) (procjena)	2,79	0,01
POLJOPRIVREDNE POVRŠINE (P)	1364,89	6,92
ŠUMSKE POVRŠINE (Š)	7747,89	38,8
OSTALE POLJOP. I ŠUMSKE POVRŠINE (PŠ)	10618,13	53,84
ODLAGALIŠTE OTPADA		
OSTALE POVRŠINE (IS) I OSTALO (PROCJENA)		
UKUPNO OPĆINA DUBROVAČKO PRIMORJE	19724,6	100,00

Tablica 11. Zaposleni prema pretežitoj aktivnosti i djelatnosti u Općini Dubrovačko Primorje – popis 2011.

DJELATNOST	BROJ	%	POSTOTAK U GRUPI DJELATNOSTI	
Poljoprivreda, šumarstvo i ribarstvo	17	2,4	3,5	PRIMARNE DJELATNOSTI
Rudarstvo i vađenje min. Sirovina	8	1,1		
Prerađivačka industrija	54	7,5	19,0	SEKUNDARNE DJELATNOSTI
Opskrba električnom energijom, plinom, parom i klimatizacija	13	1,8		
Opskrba vodom, uklanjanje otp. Voda, gospod. Otpadom te djelatnosti sanacije okoliša	12	1,7		
Građevinarstvo	58	8,1		
Trgovina na veliko i malo, popravak motornih vozila i motocikala	77	10,7	77,5	TERCIJARNE DJELATNOSTI
Prijevoz i skladištenje	77	10,7		
Djelatnost pružanja smještaja te pripreme i usluživanja hrane	123	17,1		
Informacije i komunikacije	13	1,8		
Financijske djelatnosti i djelatnosti osig.	17	2,4		
Poslovanje nekretninama	1	0,1		
Stručne, znanstvene i tehničke djelatnosti	23	3,2		
Administrativne i pomoćne uslužne djelatnosti	23	3,2		
Javna uprava i obrana, obvezno socijalno osig.	75	10,4		
Obrazovanje	44	6,1		
Djelatnosti zdravstvene zaštite i soc. Skrbi	54	7,5		
Umjetnost, zabava i rekreacija	9	1,3		
Ostale uslužne djelatnosti	14	1,9		
Potrebe	3	0,4		
U djelatnosti izvanteritor. Organizacija i tijela	-	-		
Nepoznato	5	0,7		

Izvor: DZS

2.2 Sustav naselja

2.2.1 Obilježja sustava naselja (prostorni razmještaj, gustoća naselja i naseljenosti, površina i opća strukturna obilježja)

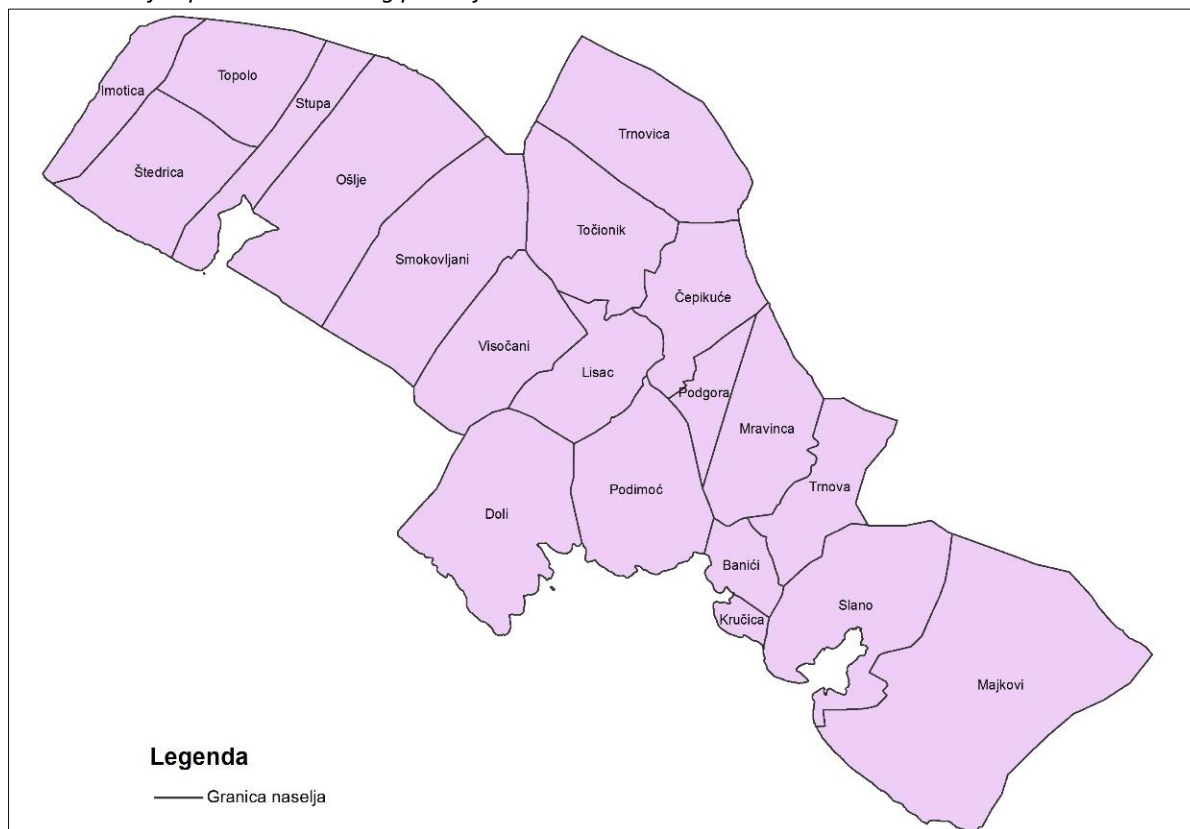
Područje općine Dubrovačko primorje je prostor slabe naseljenosti, a djelomično i raštrkanosti malih naselja i zaselaka u Dubrovačko-neretvanskoj županiji. Njezin sustav središta služi za smještaj i razvitak središnjih uslužnih funkcija (gospodarskih, društvenih, tercijarnih i kvartarnih uslužnih djelatnosti) i drugih nositelja cjelokupnog gospodarskog razvitka ovog područja, ali i kao svojevrсна mreža naselja podobnih za stanovanje i za privlačenje novih stanovnika i osiguranje zadovoljavajuće kvalitete života postojećem i novodoseljenom stanovništvu. Da bi se to moglo ostvariti potrebna je izuzetno kvalitetna povezanost s drugim dijelovima Dubrovačko-neretvanske županije i susjednih područja te integracija u hrvatski nacionalni i mediteranski prostor. Potpuna koncentracija gotovo svih aktivnosti odnosi se na obalni pojas Općine, gdje su se uz naselje Slano kao općinsko središte razvila još dva značajnija naselja; Doli i Banići. Banići sa naseljem Kručice i Slano zajedno sa svojim postojećim i planiranim izdvojenim gospodarskim i športsko-rekreacijskim zonama čine jedinstvenu urbanu strukturu. Stoga će obalni prostor na potezu Banići-Slano i dalje biti glavni pokretač cjelokupnog društveno-gospodarskog razvitka i života u ovom području. Općina Dubrovačko primorje je prostrano područje i zato ima potrebe ustrojstva klasične mreže i sustava središnjih naselja. Središnje uslužne funkcije nižeg lokalnog značenja treba osigurati na području svoje općine i unutar postojećih naselja. Većinu središnjih uslužnih funkcija srednjeg i višeg reda njezini stanovnici će i u buduću koristiti u gradu Dubrovniku, županijskom i regionalnom središtu, a kasnije eventualno i u Stonu, planiranom međuopćinskom i nad lokalnom središtu.

U općinu Dubrovačko primorje ulazi 20 naselja, a to su: Banići, Čepikuće, Podgora, Smokovljani, Imotica, Slano, Doli, Majkovi, Lisac, Kručica, Mravinca, Ošlje, Podimoć, Stupa, Visočani, Štedrica, Točionik, Topolo, Trnova i Trnovica.

U skladu s planiranim razmještajem stanovništva, njihovim potrebama, razvijanjem središnjih uslužnih funkcija, gospodarskim mogućnostima i prethodno postavljenim kriterijima predviđa se do 2015. ili neke kasnije godine na sljedeći način razvijanje novog sustava središnjih naselja u općini Dubrovačko primorje.

Postojeće općinsko središte Slano i dalje će razvijati središnje uslužne funkcije općinskog značenja, čije se gravitacijsko i utjecajno područje podudara s područjem Općine Dubrovačko primorje, ali i drugih središnjih uslužnih funkcija nižeg reda potrebnih stanovnicima tog središta, bliže okolice, ali i turistima i drugim posjetiteljima, koji će ih svakodnevno koristiti. Razvijat će turizam i druge potrebne gospodarske djelatnosti. Ono će se razvijati kao naselje s nekim obilježjima gradskog karaktera oko istoimene uvale (luke) i obuhvaćat će i dalje dijelove središta naselja Slano, te područja zaselaka Banja, Grgurići i Slađenovići. Vezano je na Jadransku turističku cestu, a kasnije i na druge državne i županijske ceste. Ono bi moglo rasti do 1.000 stanovnika. Predviđa se da će se od javnih funkcija u njemu razvijati: općinsko vijeće, načelnik općine, općinske službe, matični ured, policijska postaja, lučka ispostava, službe i sadržaji vezani za funkciju graničnog prijelaza, rimokatolički župni ured i župna crkva, franjevački samostan i crkva s kulturnim sadržajima, političke stranke, razne udruge, dječji vrtić, matična osnovna škola, centar za kulturu s domom kulture, kino dvoranom (polivalentna dvorana), čitaonicom i knjižnicom, kulturno umjetničko društvo, zavičajni muzej (zbirka), galerija slika i drugih umjetnina, zdravstvena ambulanta (opće medicine, zubna, patronaža, depo lijekova), (po potrebi veterinarska ambulanta), poljodjelska apoteka, dom starih i nemoćnih, odnosno umirovljenika, socijalna služba, ispostava banke, zastupnik osiguravajućeg zavoda, ispostava lutrije, poštanski ured, telefonska centrala, pomoćni telegraf, turistička zajednica i ured, turistička agencija, lokalni športski klubovi i manja športska igrališta, od kojih neki zajednički s osnovnom školom (dvorana, igrališta za male športove, bazen), športovi na moru (jedrenje, veslanje, ronjenje, plivanje, vaterpolo i dr.), te brojni prometni, trgovački, ugostiteljski, obrtnički, uslužni, komunalni i drugi poslovni sadržaji potrebni stanovništvu općine, turistima i tranzitnim putnicima, vozilima, domaćinstvima, institucijama itd.

Slika 4. Naselja općine Dubrovačkog primorja



Izvor: Zavod za prostorno uređenje Dubrovačko-neretvanske županije

Planirana mala lokalna središta ili pomoćna središnja naselja, odnosno naselja s pojedinačnim funkcijama po područjima su u:

- priobalnom području: Banići - planirano 300 stanovnika. Stambeno i poslovno predgrađe općinskog središta Slano, proizvodno središte, ribarske i turističke funkcije, te malo lokalno uslužno središte. Doli - planirano 200-250 stanovnika. Poljodjelstvo i ribarsko naselje, proizvodno središte, turističke i rekreacijske funkcije, neke osnovne uslužne funkcije. Majkovi - planirano 200-250 stanovnika. Poljodjelsko naselje, proizvodno i prerađivačko središte (maslinarstvo, smokva, kamenarstvo, turizam i dr.), turističke i uslužne funkcije.

- Istočnom području zaleđa: Čepikuće – Lisac - podjela osnovne funkcije manjeg lokalnog središta za istočno područje zaleđa (mjesni odbor, vijeće mjesnog odbora, mjesne udruge, ogranci političkih stranaka, župni ured i župna crkva, područna osnovna škola/odjeljenje, dom kulture s odgovarajućim sadržajima, zdravstvena ambulanta bez stalnog liječnika, poštanski ured, trgovačke prodavaonice, ugostiteljske radnje, pojedinačne obrtničke i uslužne radionice, lokalni športski klubovi i igrališta i sl.), poljodjelska funkcija, pogon sortiranja i prerade ljekovitog i aromatskog bilja, granične funkcije (granični cestovni prijelaz s potrebnim službama i sadržajima).
- Zapadnom području zaleđa: Topolo - Ošlje – Smokovljani - dijele funkciju manjeg lokalnog središta za zapadno područje zaleđa i međusobno raspodjeljuju odgovarajuće sadržaje (mjesni odbor, vijeće mjesnog odbora, mjesne udruge, ogranci političkih stranaka, župni uredi i župne crkve, matična osnovna škola, dom kulture s odgovarajućim sadržajima, zdravstvena ambulanta bez stalnog liječnika, poštanski ured, trgovačke prodavaonice, ugostiteljske radnje, pojedinačne obrtničke i uslužne radionice, lokalni športski klubovi i igrališta i sl.), poljodjelska funkcija, a djelomično aktivnosti oko marikulture, odnosno eksploatacije i prerade kamena te drugi proizvodni i prerađivački pogoni.

Ostala naselja na području Općine Dubrovačko primorje su bez obveze razvijanja središnjih uslužnih funkcija i nemaju status središnjeg naselja: Kručica (samostalno naselje u priobalnom području koje je u nastavku razmatrano zajedno s naseljem Banići, obzirom da zajedno tvore jedinstvenu prostorno-funkcionalnu cjelinu.), Trnova, Mravinca, Podgora, Podimoč, Točionik i Trnovica (samostalna naselja u istočnom području zaleđa), Visočani, Stupa, Štedrica i Imotica (samostalna naselja u zapadnom području zaleđa).

Ovako ustrojeni sustav središnjih naselja na teritoriju Općine Dubrovačko primorje zahtjeva još bolju prometnu povezanost između pojedinih samostalnih naselja i njihovih lokalnih središta, a naročito bitno poboljšanje veza prema susjednim područjima.

2.2.2 Prostor za razvoj naselja - građevinska područja naselja (GPN) i struktura izdvojenih površina za razvoj izvan naselja (IGPn)

U *Tablici 12. Struktura naselja i područja za razvoj izvan naselja*, sažet je detaljan prikaz stanja u korištenju zemljišta za potrebe građenja naselja na području Općine Dubrovačkog primorja, te se dodatno obrađuju i građevinska područja izvan naselja, gospodarske i druge namjene. U nastavku se nalazi analiza građevinskih područja naselja i građevinskih područja izvan naselja planiranih dokumentima prostornog uređenja na području Općine Dubrovačkog primorja. Ukupna površina građevinskih područja naselja u Dubrovačkom primorju iznosi 386,35 ha, od toga 39,39% je neizgrađeno.

Iz ovih podataka je vidljivo da postoji određena rezerva građevinskog zemljišta, što upućuje na zaključak da su moguća širenja postojećih i kreiranja novih građevinskih područja, uz racionalno planiranje i nužnost pridržavanja kriterija za utvrđivanje građevinskih područja naselja u odnosu na izgrađenost i broj stanovnika.

Tablica 12. Struktura naselja i područja za razvoj izvan naselja

Obilježja sustava naselja		1	Broj naselja	broj	20
		2	Gustoća naselja	broj naselja/ 1000km ²	0,02
		3	Gustoća naseljenosti	broj stan./ km ²	11
Korištenje zemljišta u naseljima	A. Površina naselja	1	Površine naselja	ha	19 724,60
	B. Građevinska područja (GP)	1	Površina GP – ukupno planirana	ha	386,35
		2	Udio GP u odnosu na ukupnu površinu JLS	%	1,96
		3	Udio izgrađenog GP u odnosu na ukupnu površinu JLS	%	1,19
		4	Udio neizgrađenog GP u odnosu na ukupno GP	%	39,39
		5	Udio neuređenog GP u odnosu na ukupno GP	%	27,50
		6	Broj stanovnika / ukupna površina GP	st/ha	
		7	Broj stanovnika / izgrađena površina GP	st/ha	5,61
8	Broj stanovnika / uređena površina GP	st/ha	9,26		
Izdvojena građevinska područja (izvan naselja)	Izdvojena građevinska područja (IGP)	1	Površina izdvojenog GP izvan naselja – ukupno planirana	ha ha/st	534,99 0,24
		2	Površina i udio površine IGP pojedine namjene u odnosu na ukupnu površinu IGP	ha, %	
		2.a	Ugostiteljsko-turistička namjena	ha, %, ha/st	92,97 17,37 0,04
		2.b	Gospodarska namjena – ukupna (proizvodna, poslovna, infrastrukturna, OIE i dr.)	ha, %, ha/st	207,74 38,83 0,09
		2.c	Sport i rekreacija	ha, %	231,90 43,34
		2.d	Područja posebne namjene	ha, %	
		2.e	Površina groblja	ha, %	2,38 0,44
		3	Ukupni planirani smještajni kapacitet u TRP	broj postelja	8600
		4	Broj turističkih postelja po km ² obalne crte	broj/km	212

Izvor: PPUO Dubrovačko primorje

2.3 Gospodarske djelatnosti

2.3.1 Poljoprivreda, šumarstvo i lovstvo

Poljoprivreda

Na raspolaganju je malo obradivog zemljišta (1083 ha). Obradive površine se sastoje iz 561ha oranica, 406ha voćnjaka i maslinika i 116ha vinograda. Više od polovice površine Općine zauzimaju pašnjaci, dok je znatno zastupljeno neplodno zemljište. Pašnjaci zauzimaju 6062 ha ili 61,56 % površine Općine.

U Općini Dubrovačko primorje došlo do smanjenja obradivih površina, pada proizvodnje i posebno do napuštanja sela i poljoprivrede od mlađih naraštaja u tijeku zadnjih 50 godina. Najveće površine tala prikladnih za poljoprivrednu proizvodnju nalaze se u Topolskom polju, Lisačkom polju, polju ispod mjesta Čepikuće, Majkovi i unutar mjesta Slanog. Ostala, manje pogodna tla nalaze se po cijelom području Općine. Na spomenutim prikladnim tlima moguće je uzgajati vinovu lozu, neke vrste povrća, različite vrste voćaka, te na ograničenim površinama agrume. Na manje prikladnim tlima nastavit će se uzgoj maslina, te žitarica radi stočne hrane. Na oranicama je moguće uzgajati aromatično i ljekovito bilje kao što je lavanda i dr. Na velikim površinama pašnjaka moguća je sakupljanje samoniklog aromatskog i ljekovitog bilja (kadulje, lovorike i dr.), te ispaša stoke. Preporuča se držanje stoke u manjim farmama radi ispaše u zimsko-proljetnom razdoblju. Vrlo velike mogućnosti razvoja ima pčelarstvo i proizvodnja meda od kadulje koji bi trebao imati zaštićeno podrijetlo i biti certificiran kao ekološki proizvod. Planira se osnivanje poljoprivrednog centra II. kategorije u Slanom u cilju opsluživanja

poljoprivrednih obiteljskih gospodarstava sa sadržajima koji mogu biti smješteni i u većim ruralnim naseljima u zaleđu.

Šumarstvo

Područje Općine Dubrovačko primorje pokrivaju tri gospodarske jedinice (GJ): Topolo i Štedrica u cijelosti, te Brsečine - Elafiti djelomično. Gospodarenje šumama i šumskim zemljištem provodit će se sukladno programima za gospodarenje šumama za svaku gospodarsku jedinicu. Kako se na području navedenih gospodarskih jedinica nalaze razni degradacijski stadiji tala i devastacijski stadiji šuma, ekonomski najjednostavniji način gospodarenja ovim šumama je prepuštanje prirodnoj progresiji uz dobro organiziranu čuvarsku i protupožarnu službu. Za očekivati je da će šume u budućnosti ići u pravcu progresije šumske vegetacije i poboljšanju proizvodnih sposobnosti tala na ovom području.

Lovstvo

Područje Općine Dubrovačko primorje pokrivaju tri lovišta: Zajednička lovišta «Rudine» i «Slano», te državno lovište «Primorje» djelomično. Sukladno Zakonu o lovstvu (Narodne novine, br. 140/05) i odredbama PPDNŽ-a lovišta se na području općine Dubrovačko primorje ne ustanovljavaju na moru, u rasadnicima, voćnim i loznim nasadima, pašnjacima ako su ograđeni ogradom koja sprječava prirodnu migraciju dlakave divljači, na miniranim površinama i sigurnosnom pojasu širine do 100 m, na građevinskim područjima i sigurnosnom pojasu od 300 m od njih, zaštićenim dijelovima prirode (ukoliko je to određeno Odlukama o zaštiti), te na ostalim izgrađenim strukturama izvan građevinskih područja.

Područje Općine Dubrovačko primorje pokrivaju sljedeća lovišta.

Tablica 13. Državna lovišta

Broj	Naziv	Tip lovišta	Vrsta lovišta	Vrsta divljači	Površina (ha)
XIX/4	Primorje	otvoreno	državno	zec obični	3 960

Izvor: PPUO Dubrovačko primorje

Tablica 14. Županijska lovišta

Broj	Naziv	Tip lovišta	Vrsta lovišta	Vrsta divljači	Površina (ha)
XIX/104	Slano	otvoreno	županijsko	zec obični, jarebica kamenjarka - grivna	10 273
XIX/105	Rudine	otvoreno	županijsko		9 262
XIX/115	Ston	otvoreno	županijsko		10 004

Izvor: PPUO Dubrovačko primorje

2.3.2 Ribarstvo i marikultura

Čisto more s odgovarajućim sastavom u posebno zaštićenom i prostranom Malostonskom zaljevu i uvali Bistrini, posebno su podobni i poznati kao najkvalitetnije područje na hrvatskoj obali za razvijanje marikulture (školjkarstva), odnosno za uzgoj kamenica, dagnji i drugih školjaka. Upravo zato se održavaju takve prilike u moru Malostonskog zaljeva, te podržava i nastavlja razvitak marikulture uz daljnje znanstveno istraživanje i praktično praćenje. Tako je Planom utvrđena površina uzgajališta školjkaša na navedenom akvatoriju, s time da je smještaj kopnenih sadržaja povezanih uz ovu djelatnost predviđen unutar dijela građevinskog područja razvojno-istraživačkog centra za marikulturu i otpremnog centra za školjkaše naselja Stupa u uvali Bistrina.

Tablica 15. Potencijalna područja pogodna za potrebe razvoja uzgoja u Općini Dubrovačko primorje (IC - razvojno-istraživački centar za marikulturu, H1 - uzgajalište školjkaša, H4 - otpremni centar za školjkaše)

Naselje	Lokalitet	Vrsta	Površina (ha)	Postojeće/planirano
Stupa	Bistrina (Malostonski zaljev)	IC, H1	225,80	pt
Stupa	Bistrina na kopnu	H4	2,40	pl
Stupa	Bistrina (na kopnu) - Sveučilište	IC, H4	1,10	pt/pl
UKUPNO			229,30	

Izvor: PPUO Dubrovačko primorje

2.3.3 Proizvodnja, poduzetništvo, trgovina i obrt

Općina Dubrovačko primorje još raspolaže s bogatim i kvalitetnim rezervama arhitektonskog - ukrasnog i tehničkog - građevinskog kamena, pa se razvijanje prerade kamena pokazalo kao tražena i isplativa djelatnost. Lokaliteti Mironja, Mironja II i Visočani pružaju za tu proizvodnju najbolju sirovinu, te se uz njih i još neka bliža naselja (Imotica, Smokovljani i dr.) veže dosadašnja prerada kamena i razvijanje drugih pogona građevinske industrije (proizvodnja asfalta, betona, betonskih proizvoda i sl.).

Tablica 16. Građevinska područja izdvojene gospodarske namjene izvan naselja (pretežito I - industrijske ili mješovite industrijsko-poslovne I, K) na području Općine Dubrovačko primorje.

Naselje	Lokalitet	Vrsta	Površina (ha)	Postojeće/planirano
Imotica	Imotica	I2	1,00	pt/pl
Štedrica	Štedrica	I2, I3	8,00	pl
Smokovljani-Visočani	Smokovljani-Visočani	I2	18,00	pt/pl
Visočani	Visočani	I2	6,00	pt/pl
	Visočani II.	I2	6,00	pt/pl
Podimoč	Rudine	I1, K5	70,00	pl
	Mironja	I4	3,00	pt
UKUPNO			112,00	

Izvor: PPUO Dubrovačko primorje

Podržava se i potiče razvitak malog i srednjeg poduzetništva i obrtništva, na način što je na području Rudina utvrđena veća proizvodna zona, a na području Banića veća poslovna zona. Time se omogućuje poduzetnicima da realiziraju svoje inicijative (izgradnja i rad manjih proizvodnih i uslužnih pogona, pogona za izradu proizvoda koji su u funkciji turizma, kao što su suveniri, oprema i drugo, ekološki čiste industrije, skladišta, predstavništva, trgovine, servisi i slično). Nužno je obnoviti i modernizirati uništene i devastirane trgovinske objekte, ali je potrebna i modernizacija malih prodavaonica.

2.3.4 Iskorištavanje mineralnih sirovina -rudarstvo

Jedna od važnijih gospodarskih komponenti ovog područja je rudarstvo, pod čime se podrazumijeva eksploatacija arhitektonskog i tehničkog građevnog kamena. Naime, utvrđeno je ispitivanjima da se na zaobalnom dijelu Općine Dubrovačko primorje nalaze znatne rezerve vrlo kvalitetnog arhitektonskog građevnog kamena. Studijom je utvrđen ograničeni potencijal za istraživanje i eksploataciju mineralnih sirovina koji predstavlja zone prirodnog prostiranja sirovina od kojih su izuzeti pojasevi uz prometnu infrastrukturu, vizualno istaknute zone, zone naselja i planiranih građevinskih zona (2 km od naselja, odnosno 1 km od stambenih građevina ili građevina u kojima se odvija poslovna djelatnost za eksploataciju koja uključuje miniranje i 200 - 500 m za aktivnost koja uključuju samo kopanje), zaštićeni dijelovi prirode, prostori vrijednih visokih šuma i poljoprivrednog zemljišta, zone kulturne baštine i vodozaštitne zone. Ukupna površina sa ograničenim geološkim potencijalom arhitektonskog građevnog kamena na području Dubrovačko-neretvanske županije iznosi 563 km², od čega na Općinu Dubrovačko primorje otpada 70,34 km².

Tablica 17. Površine potencijalnosti (viša i niža) arhitektonsko-građevnog kamena

Općina/Županija	Prostori niže geološke potencijalnosti		Prostori više geološke potencijalnosti		Ukupno	
	Površina (km ²)	Udio (%)	Površina (km ²)	Udio (%)	Površina (km ²)	Udio (%)
Općina Dubrovačko primorje	28,68	5,09	41,66	7,39	70,34	12,48
Dubrovačko-neretvanska županija	256,78	45,56	306,96	54,45	563,75	100

Izvor: PPUO Dubrovačko primorje

Uz arhitektonski građevni kamen, tehnički građevni kamen ima najveći potencijal za eksploataciju. Površine ograničenog geološkog potencijala za tehnički građevni kamen u Županiji iznosi 189 km², od čega na Općinu Dubrovačko primorje otpada 41,75 km² (22 %). Uz to je moguće koristiti otpadni materijal kod eksploatacije arhitektonskog građevnog kamena koji iznosi oko 80 % za proizvodnju tehničkog građevnog kamena.

S ciljem razvoja tradicijske gospodarske djelatnosti eksploatacije i obrade kamena Planom su određeni istražni prostori mineralnih sirovina i to poglavito arhitektonskog građevnog kamena. Istražni prostor na lokaciji «Smokovljani» predstavlja utvrđeni istražni prostor arhitektonsko-građevnog kamena odobren temeljem posebnog propisa od strane nadležnog tijela. Na lokaciji Smokovljani se planira još jedan istražni prostor. Uz to se planiraju istražni prostori arhitektonskog građevnog kamena na lokacijama "Topolo", "Stupa-Ošlje" i „Trnovica“, dok je na lokaciji „Vjetreno“ planiran istražni prostor tehničkog građevnog kamena. Za lokaciju Veleč potrebno je preispitati mogućnost istraživanja arhitektonskog građevnog kamena s obzirom na smještaj unutar Posebnog rezervata Malostonski zaljev i Malo more.

Tablica 18. Eksploatacijska polja i istražni prostor mineralnih sirovina na području Općine Dubrovačko primorje

Vrsta građevnog kamena	Eksploatacijska polja mineralnih sirovina	Istražni prostor mineralnih sirovina
TGK	Podimoč (lokalitet Mironja)	Trnova (lokalitet Vjetreno)
AGK	Visočani (lokalitet Visočani) Marvinca (Mironja II.)	Visočani (lokalitet Topolo), Trnovica (lokalitet Trnovica) Slano (lokalitet Loznica), Ošlje (lokalitet Veleč)

Izvor: PPUO Dubrovačko primorje

Unutar navedenih planiranih i potencijalnih istraživih prostora mineralnih sirovina sukladno posebnim propisima omogućuje se utvrđivanje eksploatacijskog polja. Nova eksploatacijska polja odredit će se temeljem rudarsko-geološke osnove Dubrovačko-neretvanske županije.

2.3.5 Ugostiteljstvo i turizam

Ugostiteljstvo i turizam predstavljaju jednu od glavnih djelatnosti u ovom području (uz donekle ograničene uvjete). Turizam u općini Dubrovačko primorje, kao i cjelokupni dubrovački turizam, se nalazi na svojevrsnoj prekretnici. Treba osmisliti i provesti novu strategiju turističkog razvitka u ovom turističkom odredištu. O tome treba voditi računa kod obnove postojećih i izgradnje novih turističkih objekata. Potrebna je revitalizacija turističke aktivnosti, te trajno dopunjavanje turističkog proizvoda s novim sadržajima, razvijanje ostalih potrebnih usluga i sadržaja za rekreaciju, zabavu i odmor turista. Treba napustiti dominantnu ulogu masovnog turizma i turističkih kampova. Kod izgradnje novih, osobito obiteljskih, hotela treba voditi računa da su manjih dimenzija, moraju prvenstveno odražavati kreativno, autentično, originalno i prepoznatljivo šire dubrovačko povijesno nasljeđe (razvitak tzv. blagog - soft turizma), treba razvijati svoje osobnosti, gdje se prednost daje atmosferi i privatnosti, ali i traženom komforu. U tom smislu treba organizirano i pod stručnim nadzorom obnoviti i osposobiti, radi uključenja u turistički život i za elitni turizam, bar neki od zapuštenih starih dubrovačkih ljetnikovaca, dvoraca - vila i palača ili ladanjsko - gospodarskih kompleksa u Općini Dubrovačko primorje. Postoje uvjeti da se u daljnjoj fazi izgrade na lokacijama Budima i Rat i Sestrice luksuzna turistička naselja najviše kategorije, gdje bi se mogli ostvariti visoki financijski učinci. U manjem opsegu može se razvijati seoski turizam, te privatni smještaj kao dopunski smještaj. Treba ispitati opravdanost zauzimanja nekih vrijednih lokacija s turističkim kampovima, a ondje gdje je poželjno da se zadrže treba im podignuti standard komfora i razinu usluga. Sve to treba dopuniti s boljom i kvalitetnijom komunalnom opremljenošću, urednijim kupalištima i naseljima, te boljim čuvanjem autohtonog okoliša i krajolika. Hotel "Osmine", zbog svog lijepog položaja i uspješnog poslovanja, tek je početak ostvarenja te nove strategije razvitka turizma u Općini Dubrovačko primorje. U priobalnom području Općine utvrđeno je pet ugostiteljsko-turističkih zona izdvojenih izvan naselja na slijedećim lokacijama: Smokvina (kamp/autokamp max. kapaciteta 300 kreveta), Budima (hoteli - turističko naselje max. kapaciteta 1.700 kreveta), Rat (hoteli - turističko naselje max. kapaciteta 2.200 kreveta) i Osmine (hoteli max. kapaciteta 900 kreveta) te Sestrice (hoteli - turističko naselje max. kapaciteta 3.500 kreveta), te Rudine - zona u istraživanju.

Tablica 19. Izdvojena građevinska područja (izvan naselja) ugostiteljsko-turističke namjene Općine Dubrovačko primorje (T1 - hotel, T2 - turističko naselje, T3 - autokamp).

Naselje	Lokalitet	Vrsta	Površina (ha)	Kapacitet	Postojeće/planirano
Slano	Hotel Osmine	T1 i T2	11,00	900	pt/pl
Podimoč	Uvala Smokvina	T2 i T3	4,00	300	pt/pl
Podimoč-Banići	Budima	T1, T2 i T3	16,00	1700	pl
Banići	Rat	T1 i T2	22,00	2200	pl
Doli	Sestrice	T1 i T2	40,00	3500	pl
UKUPNO			93,00	8600	

Izvor: PPUO Dubrovačko primorje

Uz turističku zonu Sestrice planirana je i mega marina. Sestrice se formiraju kao kompleksni investicijski poduhvat koji integrira nautičke, golf sadržaje, hotelske sadržaje, komercijalne sadržaje, izložbene i druge sadržaje urbanog razvoja lokacije. Obzirom na blizinu Dubrovnika i koncentraciju svih sadržaja, pa tako i smještajnih kapaciteta na užem području Dubrovnika, ovaj projekt omogućuje smanjivanje opterećenja županijskog centra i stvaranje nove destinacije, oživljavanje obalnog dijela i posebno zaleđa Dubrovačkog primorja.

Tablica 20. Luke nautičkog turizma u Općini Dubrovačko primorje

Naselje	Naziv/lokalitet	Kapacitet (broj vezova)	Površina (ha) kopno	Postojeće/planirano	Značaj
Slano	Slano	do 200	1,00	pl	Županijski
Kručica	Luka – suha marina	do 400	15,80	pl	Državni
Doli	Sestrice	do 400	0,30	pl	Državni
Kručica	Luka - Kručica	do 100	0,50	pl	Županijski

Izvor: PPUO Dubrovačko primorje

Ukupni smještajni kapaciteti izvan naselja iznose 8.600 kreveta. Također su utvrđene luka nautičkog turizma i to: državnog značaja do 400 vezova Sestrice i Luka (suha marina) te županijskog značaja : Slano (do 200 vezova) i Luka- Kručica (do 100 vezova). Unutar građevinskih područja naselja postoji hotel „Admiral Grand hotel“ u naselju Slano kapaciteta 500 kreveta, te 5 autokampova ukupnog kapaciteta 110 smještajnih jedinica.

2.4 Opremljenost prostora infrastrukturom

2.4.1 Prometna infrastruktura

2.4.1.1 Cestovni promet

Dubrovačko primorje je tranzitno prometno područje, križište cestovnih pravaca i prometnica (prema gradu Dubrovniku, prema poluotoku Pelješcu i otocima Korčuli, Lastovu i Mljetu, prema drugim dijelovima Hrvatske, te prema Bosni i Hercegovini). To je dio hrvatskog jadranskog prometnog pravca, bilo kao dio unutarnjeg kanalskog pomorskog puta uzduž istočne hrvatske jadranske obale, bilo zbog stare Napoleonove - francuske ceste - puta u zaleđu, priobalne Jadranske turističke ceste i buduće Jadranske autoceste i brze ceste, odnosno zračnih koridora, te telekomunikacijskih veza. Cestovnu kralježnicu čini Jadranska turistička cesta (JTC), kao državna magistralna cesta broj D8 (E65), na koju se vežu duž Pelješca položena državna magistralna cesta br. D414 (s nastavcima na otocima Korčuli, Lastovu i Mljetu), zatim 5 županijskih cesta i to; br. Ž6228 sa spojnim cestovnim odvojcima br. Ž6227 i Ž6229 prema neumskom hercegovačkom zaleđu i Donjoneretvanskom kraju, odnosno br. Ž6232 iz Slanoga prema Popovom polju, i br. Ž6267 od čvorišta državne ceste D8 do centra naselja Slano te 15 lokalnih cesta koje međusobno povezuju naselja u Dubrovačkom primorju.

Tablica 21. Duljine cesta prema skupinama razvrstanih cesta

Ceste prema značaju	Oznaka ceste	Opis ceste	Duljina (km)
Državne ceste	D8	GP Zaton Doli (gr. R. BiH) – gr. Općine Ston (most na Bistrini), te gr. Općine Ston (Zaton Doli) - granica Grada Dubrovnika	26,50
Županijske ceste	Ž6227	Most Bistrina (D8) - Sv. Nikola (Ž6228)	4,40
	Ž6228	Gr. R. BiH - Rudine - Slano – gr. Grada Dubrovnika	33,50
	Ž6229	Ž6228 - Ošlje	1,70
	Ž6232	Slano (Ž6228) – gr. R. BiH	3,20
	Ž6267	D8 - Slano	0,60
Lokalne ceste	L69032	Ž6228 - Imotica - Topolo - Ž6228	5,00
	L69033	Ž6228 - Stupa - Ošlje (Ž6229)	2,10
	L69040	Ž6228 - Mjenovići - Tunjica - Smokovljani - Ž6228	3,00
	L69041	Visočani - Ž6228	2,30
	L69042	Trnovica – Čepikuće (L69043)	5,90
	L69043	Gr. BiH – Čepikuće – Lisac – Ž6228	8,10
	L69044	Ž6228 - Rudine)- D8	4,30
	L69045	D8 - uvala Doli	1,70
	L69046	Ž6228 – gr. Grada Dubrovnika	2,00
	L69066	Gr. Općine Ston – Đonta Doli (D8)	2,00
	L69067	Majkovi (Ž6228) - Grbljava - D8	4,40
	L69068	Trnova - Ž6228	0,80
	L69071	Smokovljani (L69040) - Visočani (L69041)	1,50
	L69083	Čepikuće (L69043) – Mravinca – Ž6228	4,50
L69088	Ž 6228 - Štedrica - Ž 6227	4,00	

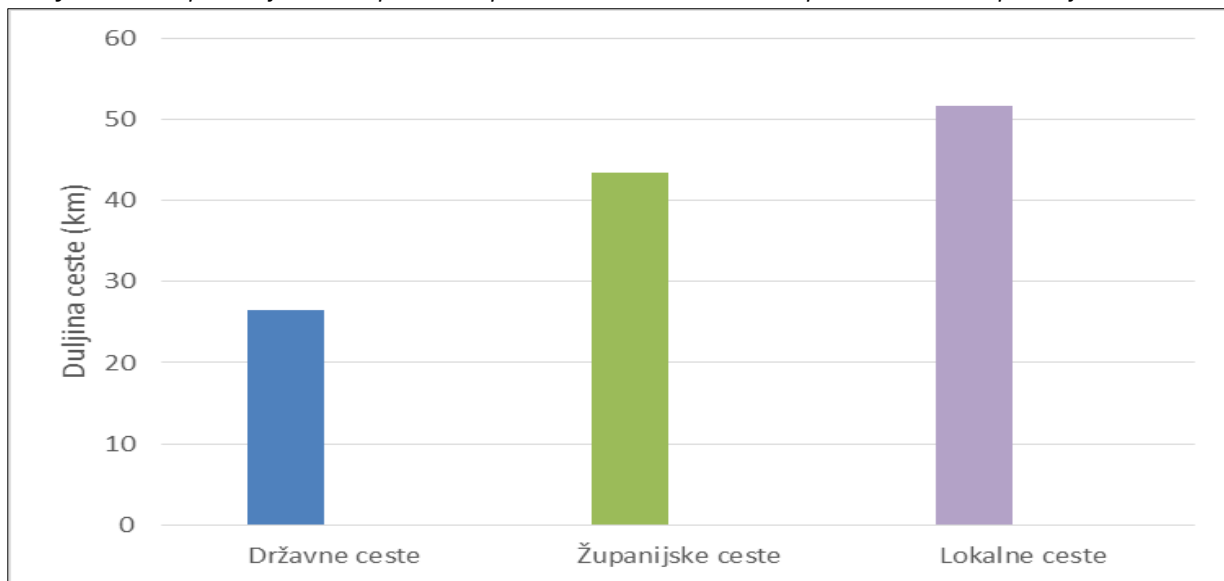
Izvor: PPUO Dubrovačko primorje

Gledajući sveukupnu duljinu cesta prema značaju najveću duljinu imaju lokalne ceste, a zatim slijede županijske i državne ceste. U sljedećoj tablici i grafikonu prikazana usporedba duljine cesta prema značaju.

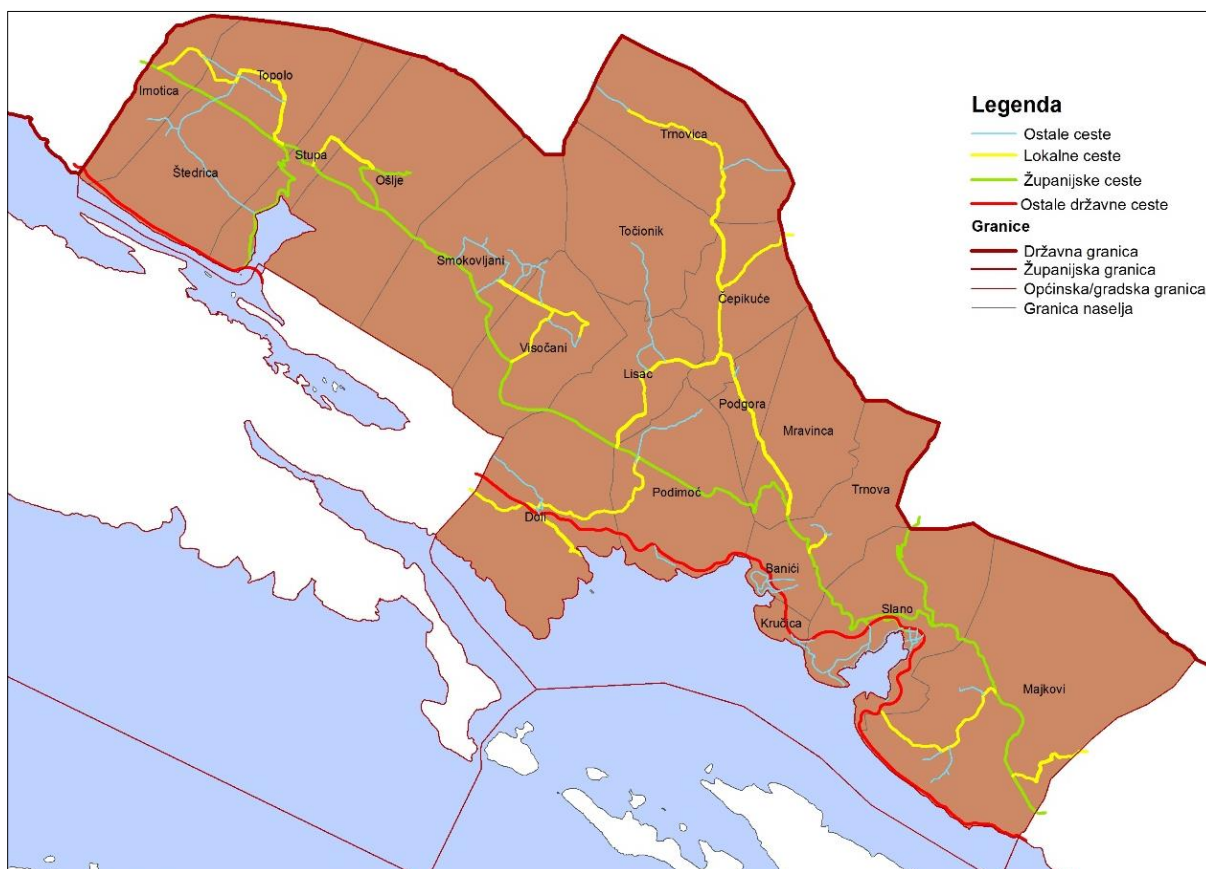
Tablica 22. Ukupna duljina cesta prema skupinama razvrstanih cesta u Općini Dubrovačko primorje

Duljina ceste prema skupinama razvrstanih cesta			
Redni broj	Skupina ceste	Oznaka ceste	Ukupna duljina ceste (km)
1.	Državne ceste	D	26,5
2.	Županijske ceste	Ž	43,4
3.	Lokalne ceste	L	51,6
Ukupno razvrstanih cesta			121,5

Izvor: PPUO Dubrovačko primorje

Grafikon 6. Ukupna duljina cesta prema skupinama razvrstanih cesta u Općini Dubrovačko primorje

Izvor: PPUO Dubrovačko primorje

Slika 5. Postojeće ceste u Općini Dubrovačko primorje

Izvor: Zavod za prostorno uređenje Dubrovačko-neretvanske županije

Tablica 23. Udio pojedinih vrsta cesta

Skupina ceste	Oznaka ceste	Udio pojedine vrste ceste (%)
Državne ceste	D	21,8
Županijske ceste	Ž	35,7
Lokalne ceste	L	42,5

Izvor: PPUO Dubrovačko primorje

Cestovna gustoća u Općini Dubrovačko primorje iznosi 0,61.

Tablica 24. Pregled postojećih cesta u Općini Dubrovačko primorje

			Duljina (km)
POSTOJEĆE DRŽAVNE CESTE	D8	GP Zaton Doli (gr. R. BiH) - gr. Općine Ston (most na Bistrini), te gr. Općine Ston (Zaton Doli) - granica Grada Dubrovnika	26,5
	Ž6227	Most Bistrina (D8) - Sv. Nikola (Ž6228)	4,4
POSTOJEĆE ŽUPANIJSKE CESTE	Ž6228	Gr. R. BiH - Rudine - Slano – gr. Grada Dubrovnika	33,5
	Ž6229	Ž6228 - Ošlje	1,7
	Ž6232	Slano (Ž6228) – gr. R. BiH	3,2
	L69032	Ž6228 - Imotica - Topolo - Ž6228	5,0
POSTOJEĆE LOKALNE CESTE	L69033	Ž6228 - Stupa - Ošlje (Ž6229)	2,1
	L69040	Ž6228 - Mjenovići - Tunjica - Smokovljani - Ž6228	3,0
	L69041	Visočani - Ž6228	2,3
	L69042	Trnovica – Čepikuće (L69043)	5,9
	L69043	Gr. BiH – Čepikuće – Lisac – Ž6228	8,1
	L69044	Ž6228 – Rudine - D8	4,3
	L69045	D8 - uvala Doli	1,7
	L69046	Ž6228 – gr. Grada Dubrovnika	2,0
	L69066	Gr. Općine Ston – Đonta Doli (D8)	2,0
	L69067	Majkovi (Ž6228) - Grbljava - D8	4,4
	L69068	Trnova - Ž6228	0,8
	L69071	Smokovljani (L69040) - Visočani (L69041)	1,5
	L69083	Čepikuće (L69043) – Mravinca – Ž6228	4,3

Izvor: Ciljane Izmjene i dopune PPUO Dubrovačko primorje

Na području Općine Dubrovačko primorje postoje granični prijelazi između Republike Hrvatske i Republike Bosne i Hercegovine:

- stalni granični prijelaz za međunarodni promet putnika i roba u cestovnom prometu: Zaton Doli
- stalni granični prijelaz za međunarodni promet putnika u cestovnom prometu: Zaton Doli
- stalni granični prijelaz za pogranični promet: Imotica, Slano.

2.4.1.2 Željeznički promet

Strategijom prometnog razvitka Republike Hrvatske (Narodne novine, br. 139/99) predviđena je izgradnja Jadranske pruge. Pruga će postati dijelom mreže pruga velike propusne moći s brzinom prometovanja do 250 km/sat kao krajnjim rješenjem. Sukladno navedenoj Strategiji realizacija ove pruge očekuje se iza 2020. godine. Za potrebe smještaja trase pruge Planom je određen koridor širine 400 m na području Općine Dubrovačko primorje. Navedena trasa dužjadranske željezničke pruge predstavlja trasu u istraživanju.

2.4.1.3 Zračni promet

Na području Općine Dubrovačko primorje ne postoji ni jedan prometni objekt iz oblasti zračnog prometa. Ipak možemo reći da je ovo područje dobro povezano s ostalim dijelovima Hrvatske i širim okruženjem zračnim vezama koje kreću sa zračne luke Dubrovnik u Čilipima koja je udaljena 62 km od Slanoga kao sjedišta Općine Dubrovačko primorje. Rubnim dijelom zračnog prostora iznad područja Općine Dubrovačko primorje prolazi zračni put za međunarodni i domaći promet. U mreži zračnog prometa u skladu s koncepcijom boljeg povezivanja udaljenih dijelova graničnog područja Države, odnosno zaobalnog dijela Općine, te značajnijih turističko-rekreacijskih područja (golf igralište) kao i zbog povećanja sigurnosti života u zaobalju (zdravstvene usluge, spašavanje, protupožarne aktivnosti i dr.) naznačena je na lokaciji «Lisačke rudine» površina unutar koje je moguć smještaj tercijarne zračne luke kategorije 4D. Na području naselja Slano planira se izgradnja i uređenje helidroma, prvenstveno u funkciji interventnog povezivanja (hitne medicinske intervencije, intervencije vatrogasaca i sl.). Također se planira u cilju osiguranja vrhunskog turizma i turističke ponude sukladno najvišim standardima realizacija helidroma s pratećom infrastrukturom u funkciji izdvojenih građevinskih područja (izvan naselja) ugostiteljsko-turističke namjene i golf igrališta.

2.4.1.4 Pomorski promet

Prema "Naredbi o razvrstaju luka otvorenih za javni promet na području Dubrovačko-neretvanske županije" na području Općine Dubrovačko primorje postoje tri luke lokalnog značaja i to luke Slano, Janska i Doli. Kapacitet postojećih priveza za potrebe lokalnog stanovništva na području Općine Dubrovačko primorje u potpunosti zadovoljavaju potrebe lokalnog stanovništva, s tim što je potrebno riješiti pitanje organizacije vezivanja plovila posjetilaca, obzirom na probleme koji nastaju zbog vezivanja ribarskih plovila uz postojeću operativnu obalu, što stvara probleme i što bi trebalo riješiti preko sustava naplate korištenja priveza na operativnoj obali.

Tablica 25. Morske luke otvorene za javni promet u Općini Dubrovačko primorje

Redni broj	Naselje	Naziv/lokalitet	Naziv luke	Značaj	Površina (ha)
1	Slano	Slano – luka	Luka Slano	lokalni	4,12
		Koceljevići			1,24
		Grgurići			1,76
		Ponta			
2.	Banići	Uvala Janska	Luka Janska	lokalni	0,23
	Kručica	Gornji rt – operativna obala za manje teretne brodove i ribarska plovila			1,90
	Podimoč	Budima – operativna obala za smještaj benzinske pumpe			0,88
3.	Doli	Uvala Doli	Luka Doli	lokalni	0,29

Izvor: PPUO Dubrovačko primorje

2.4.1.5 Elektroničke komunikacije i pošta

Na području Općine Dubrovačko primorje posluju tri poštanska ureda koji su ujedno prijemni i dostavni, te tako pokrivaju cijelo područje općine. To su slijedeći poštanskih uredi: 20232 Slano, 20231 Doli i 20205 Topolo.

Elektronički komunikacijski sustav veza sastoji se od magistralnih, spojnih i mrežnih kabela. Magistralni svjetlovodni kabeli na području općine položeni su u dva osnovna pravca. Jedan je položen duž obale od Dubrovnika prema Pelješcu (Jadranko), a drugi od odnosno ogranak prvoga odvaja se od njega kod Doli, te nastavlja zaleđem preko Lisca i Čepikuća prema Ravnom u Bosni i Hercegovini. Spojni svjetlovodni kabel povezuje UPS Slano sa magistralnim svjetlovodnim kabelom. Mrežni kabeli pokrivaju područja mjesnih mreža naselja Slano, Lisac, Doli i Topolo, te područje koje spaja RSM Ratac. Udaljena naselja kao što su Trnovica, Štedrica, Točionik i dr. povezana su samonosivim kabelima. Na području općine instalirana su četiri UPS-a (Slano, Doli, Topolo i Lisac), te po jedan RSM (Ratac) i FMUX (Bistrina) koji su vezani na matičnu AXE centralu u Dubrovniku. Na području općine, od mobilne EK mreže HT ima dvije bazne stanice i to jednu u blizini Slanoga (Osmine), a drugu iznad uvale Bistrina. Za potrebe prenošenja televizijskog i radijskog signala na području općine Odašiljači i veze d.o.o. imaju izgrađenih ukupno 9 pretvaračkih lokacija od čega 5 samostalnih objekata i 4 pretvarača instalirana na privatnim građevinama.

Tablica 26. TV pretvarači

Naziv lokacije	Nadmorska visina (m n/m)	Visina stupa	Napomena
Veleč	335	20	Samostalni objekt
Smokovljani	200	7	Privatna kuća (useljenje)
Lisac	280	8	Privatna kuća (useljenje)
Točionik	240	12	Samostalni objekt
Čepikuće	280	8	Privatna kuća (useljenje)
Trnovica	320	8	Privatna kuća (useljenje)
Kručica	40	12	Samostalni objekt
Slano	180	19	Samostalni objekt
Majkovi	381	19	Samostalni objekt

Izvor: PPUO Dubrovačko primorje

Prema planovima razvoja elektroničke komunikacijske infrastrukture na području Općine može se očekivati:

- a. izgradnja svjetlovoda Rudine-Topolo-Duži koji bi osigurao alternativni pravac preko Bosne i Hercegovine prema Metkoviću, te povezoao centralu «Topolo» koja je sada na matičnu centralu povezana radio relejnom vezom,
- b. zamjene zračnih mreža podzemnom EK infrastrukturom čime bi se otvorio prostor za gradnju modernih svjetlovodnih pristupnih i distribucijskih mreža.

2.4.2 Energetska infrastruktura

Opskrba električnom energijom

Područje Općine Dubrovačko primorje opskrbljuje se električnom energijom preko trafostanice "Slano" 35(20) kV putem 10 kV dalekovoda. Ova trafostanica je spojena na državni elektroenergetski sustav 35(20) kV dalekovodima sa trafostanicama "Ston" 110/35(20) i "Komolac" 110/35/20 kV. Područjem Općine prolazi 110 kV dalekovod i to na potezima od TS "Neum" do TS "Ston" i od TS "Ston" do TS "Komolac". Ukupna duljina dalekovoda iznosi 120,96 km. Duljina dalekovoda pod naponom od 110 KW iznosi 19,71 km, a duljina dalekovoda pod naponom od 35 (20) KW je 16,59. Najveći dio od ukupne duljine dalekovoda odnosi se na dalekovod pod naponom od 10 KV, a iznosi 84,66 km.

Tablica 27. Duljina elektroopskrbnih vodova

Elektroopskrbni vodovi prema vrsti	Duljina (km)
110 KV	19,71
35 (20) KV	16,59
10 KV	84,66

Izvor: PPUO Dubrovačko primorje

Planirana je izgradnja dvosistemskeg 220 kV dalekovoda na potezu Plat - Imotica - Nova Sela, s podmorskom kabelskom dionicom ispod Malostonskog zaljeva, alternativno dolinom Neretve i preko BiH na području Neuma i dvosistemskeg 400 kV dalekovoda Nova Sela – Zagvozd. U cilju unapređenja elektroenergetske mreže Županije planirana je izgradnja 110 kV dvosistemskeg dalekovoda TS Ston - TS Imotica i u sklopu toga 110 kV trafostanice «Imotica. Također se planira rekonstrukcija postojećeg 110 kV dalekovoda TS Ston – TS Komolac u dvosistemskeg 110 kV dalekovod

U skladu s dugoročnom orijentacijom razvitka distribucijske mreže planira se uvođenje izravne transformacije 110/20(10) kV i odumiranje 35 kV-ne mreže. U tom smislu se predviđa rekonstrukcija postojeće TS 35 kV Slano u TS 110/20 kV ili izgradnja nove TS 110/20 kV Slano, te priključnog dalekovoda DV 2x110 kV na dalekovod DV 2x220 kV Plat – Nova Sela. 10 kV distribucijska mreža će se postepeno zamijeniti 20 kV distribucijskom mrežom. Uz to je planirano širenje distribucijske mreže u naseljima, te izgradnja nove mreže za potrebe planiranih ugostiteljsko turističkih, proizvodnih, poslovnih i komunalnih zona.

Korištenje obnovljivih izvora energije

Na području Općine Dubrovačko primorje realizirana je vjetroelektrana Rudine s 12 vjetrogeneratora ukupne snage 34 MW.

Tablica 28. PPPUO Dubrovačko primorje utvrđene su sljedeće lokacije vjetroelektrana:

Naselje	Lokalitet	Površina (ha)	Planirana/potencijalna
Visočani, Podimoč, Doli	Rudine	481,28	planirana
Topolo, Stupa, Ošlje	Vrtog	316,60	potencijalna
Točionik, Trnovica	Grabova gruda*	167,37	potencijalna
Trnovica, Čepikuće,	Trštenovo*	140,00	potencijalna
Podgora, Mravinca, Čepikuće	Štrbina	207,70	potencijalna
Trnova	Vjetreno 1	46,07	potencijalna
Trnova	Vjetreno 2	26,48	potencijalna
Majkovi	Glave*	772,29	potencijalna
UKUPNO		2157,79	

* Makrolokacija je utvrđena kao potencijalna i za smještaj solarne elektrane

Tablica 29. Predložene lokacije potencijalnih sunčanih elektrana izvan-naselja i izdvojenih gospodarskih zona:

Naselje	Lokalitet	Površina (ha)	Snaga (MW)	Planirana/potencijalna
Slano	Planikovica	5,70	2,0	potencijalna
Majkovi	Majkovi	3,00	1	potencijalna
Doli	Vriješac	39,00 (16,40 ha unutar vjetroelektrane Rudine)	6,8	potencijalna
Doli	Ilinica	3,00	1,0	potencijalna
Podimoč	Pješi	31,00 (24,90 ha unutar vjetroelektrane Rudine)	10,0	potencijalna
Topolo	Vjetreni mlin	4,60	1,5	potencijalna
Topolo	Sokolova gruda	7,90	2,5	potencijalna
Ošlje	Ošlje	4,20	1,5	potencijalna
Slano	Uzbije	5,00	1,5	potencijalna
Visočani	Visočani	24,50	8,1	potencijalna
UKUPNO		124,90	35,9	

Tablica 30. Unutar gospodarske zone Banići predlaže se samostojeća sunčana elektrana što će se detaljno razraditi izmjenama i dopunama urbanističkog plana uređenja gospodarske zone.

Naselje	Lokalitet	Površina (ha)	Snaga (MW)	Planirana/potencijalna
Banići	Banići (unutar gospodarske zone)	5,60	2,00	potencijalna

U cilju korištenja zajedničke infrastrukture predlaže se istražiti mogućnost smještaja sunčanih elektrana na lokacijama koje su utvrđene kao potencijalne za smještaj vjetroelektrana.

Prostornim planom se predlaže smještaj samostojećih sunčanih elektrana zajedno sa vjetroelektranama na lokacijama Grabova gruda, Trštenovo i Glave. Lokacije sunčanih elektrana Vriješac i Pješi su dijelom smještene unutar lokacije vjetroelektrane Rudine.

2.4.3 Plinoopskrba

Plinoopskrbnu mrežu na području Općine Dubrovačko primorje čini distribucijski sustav sa mjerno-regulacijskim stanicama, te transportni sustav sa magistralnim plinovodom. Planom se omogućuje plinifikacija područja Općine Dubrovačko primorje, kao i cijele Županije, izgradnjom magistralnog plinovoda Ploče - Dubrovnik - Prevlaka sa mjerno-redukcijskim stanicama «Slano» i «Rudine», kao dijela budućeg međunarodnog Jadransko-jonskog plinovoda koji će se kod Ploča vezati na magistralni plinovod Like i Dalmacije, te u slijedećoj etapi izgradnjom distribucijskih plinovoda koji se u pravilu trebaju smjestiti unutar zajedničkih postojećih ili planiranih infrastrukturnih koridora. Trasa Jadransko-jonskog plinovoda je data u dvije varijante. U slučaju vođenja magistralnog plinovoda preko Malostonskog zaljeva i Pelješca radi zaobilaska Neuma trasa plinovoda na područje Općine dolazi iz smjera Stona, uspinje se na Lisačke Rudine, te dalje zaobaljem vodi prema Dubrovniku. Alternativa ovoj trasi je vođenje plinovoda preko doline Neretve i kroz Republiku BiH kod Neuma. U tom slučaju trasa magistralnog plinovoda vodi u cijeloj dužini zaledem Općine.

Tablica 31. Plinoopskrbne građevine

Vrsta građevine	Naziv građevine	Napomena
Magistralni plinovod nazivnog promjera DN 1000 mm, maksimalnog operativnog tlaka 75 bara	Jonsko-jadranski plinovod, dionica granica Općine Ston - Doli - Rudine - granica Grada Dubrovnika	Alternativa Granica BiH (Duži) - Lisačke Rudine - Majkovi - gr. Grada Dubrovnika)
Mjerno-redukcijske stanice	BS/MCS (MRS) „Rudine“, BS „Majkovi“	

Izvor: PPUO Dubrovačko primorje

2.4.4 Vodoopskrba i odvodnja otpadnih voda

Opskrba vodom u Općini Dubrovačko primorje djelomično zadovoljava samo na području naselja Slano, te zapadnom dijelu zaleđa Općine od Imotice do Visočana. Sa vodoopskrbnog sustava "Slano" opskrbljuje se vodom naselje Slano sa okolnim naseljima do Banića. Prema vodopravnoj dozvoli na crpilištu se može zahvaćati maksimalno 30 l/s. Bunari su djelomično zatrpani bujičnim materijalom, a povremeno se javlja zaslanjivanje vode. Zbog toga je sadašnji kapacitet izvorišta smanjen. Vodoopskrbni sustav "Neum - Dubrovačko primorje" se veže na regionalni vodovod priobalnog područja Bosne i Hercegovine (Neumski vodovod). Do sada je izgrađen glavni cjevovod od spoja na Neumski vodovod (vodospremnik Moševići) do vodospremnika „Topolo“, te dalje kroz Općinu Dubrovačko primorje do vodospremnika „Visočani“, te je dijelom izgrađena vodoopskrbna mreža usputnih naselja (Topolo; Stupa, Ošlje, Smokovljani i Visočani). Naselje Imotica je povezano na Neumski vodovod preko cjevovoda iz smjera naselja Duži u R BiH. Prema međunarodnom sporazumu iz regionalnog vodovoda za potrebe Općine Dubrovačko primorje je moguće koristiti 15 l/s. Duljina javne vodoopskrbne mreže iznosi 46,06 km.

Vodoopskrbni sustav Općine Dubrovačko primorje temeljit će se na opskrbi putem:

- sustava s vodozahvatom na crpilištu Nereze
- sustava vezanog na vodovod Neum - Dubrovačko primorje
- sustava s vodozahvatom u Stonskom polju - bunari "Oko" i "Palata"
- sustava koji koristi vodu sa vodocrpilišta Palata u Malom Zatonu
- sustava susjednog područja R BiH iz pravca Ravnog u R BiH.

Regionalni vodovod Dubrovnik-zapad

Regionalni vodoopskrbni sustav Dubrovnik - zapad, u koji bi se uklopili vodoopskrbni sustav Zaton-Orašac-Elafiti, vodovod u koridoru autoceste Doli - Osojnik, vodovod Slano i vodovod Ston za koji postoji mogućnost povezivanja na regionalni vodovod Neretva-Pelješac-Korčula, opskrbljivao bi vodom područje zapadno od Dubrovnika, uključivo Općinu Dubrovačko primorje, a temeljit će se na iskorištavanju izvorišta Ombla i Palata. O koridorima glavnih cjevovoda (obalni, zaleđem uz trasu autoceste) odlučiti će se temeljem daljnjih istraživanja.

Tablica 32. Potrebe za vodom Općine Dubrovačko primorje

Naselje	Prognozirani broj stanovnika 2015. godine			Specifična potrošnja Qsp (l/st/dn)	Maksimalna dnevna potrošnja Qmax/dn (l/s)
	Stalni	Povremeni	Ukupno		
Imotica	90	10	100	300	0,35
Ošlje	90	30	120	300	0,41
Smokovljani	130	0	130	300	0,45
Stupa	60	40	100	300	0,35
Štedrica	90	20	110	300	0,38
Topolo	160	30	190	300	0,66
Visočani	140	10	150	300	0,52
Zapadni dio zaobalja	760	140	900	300	3,12
Čepikuće	90	10	100	300	0,35
Lisac	30	5	35	300	0,12
Mravinca	40	10	50	300	0,17
Podgora	40	5	45	300	0,16
Podimoč	50	10	60	300	0,21
Točionik	20	5	25	300	0,09
Trnova	30	10	40	300	0,14
Trnovica	40	5	45	300	0,16
Istočni dio zaobalja	340	60	400	300	1,39
Banići	200	60	260	300	0,9
Doli	200	50	250	300	0,87
Kručica	50	10	60	300	0,21
Majkovi	200	40	240	300	0,83
Slano	650	250	900	300	3,12
Priobalje	1.300	400	1.700	300	5,9
UKUPNO	2.400	600	3.000	300	10,42

Izvor: PPUO Dubrovačko primorje

Odvodnja otpadnih voda

Uz izgrađeni sustav odvodnje za naselja Slano, Kručica, Slađenići i Banići koji je potrebno nadograđivati, izgradnja sustava odvodnje otpadnih voda predviđena je za:

- građevinska područja naselja Doli,
- dijelove građevinskih područja naselja Majkovi (Ratac) i Podimoč (Smokvina)
- izdvojena građevinska područja ugostiteljsko-turističkih namjena Budima, Rat, Smokvina i Sestrice
- građevinsko područje na Bistrini.

Izgradnja sustava odvodnje otpadnih voda predviđena je za sva građevinska područja unutar prostora ograničenja. Iznimno, do izgradnje javne mreže odvodnje građevine kapaciteta potrošnje do 10 ES (ekvivalent stanovnika) mogu se spojiti na individualne uređaje (vodnepropusne, sanitarno ispravne septičke ili sabirne jame te mehaničko-biološke uređaje s upojnim bunarom) na način prihvatljiv za okoliš. Izgradnja građevina (stambenih, stambeno-poslovnih, javno-društvenih, poslovnih i proizvodnih) sa kapacitetom preko 10 ES moguća je samo uz realizaciju vlastitog uređaja za pročišćavanje otpadnih voda sa odgovarajućim ispustom u prijamnik, prema posebnim vodopravnim uvjetima. U skladu s rečenim utvrđena su 4 odvojena sustava odvodnje otpadnih voda s ispustom u more na način da je usvojen razdjelni sustav odvodnje otpadnih voda, tako da se odvojeno odvođe otpadne sanitarno-tehnološke vode od otpadnih oborinskih voda. Oborinske vode će se odvoditi posebnim kanalizacijskim sustavima za oborinske vode. Stupanj pročišćavanja na uređaju za pročišćavanje otpadnih voda i duljina podmorskog ispusta moraju zadovoljiti zahtjeve zaštite mora: a) na morskim plažama sukladno zakonskoj regulativi o standardima kakvoće mora na morskim plažama, b) II. vrste za ostalo obalno more.

Navodnjavanje

Planom navodnjavanja za područje Dubrovačko-neretvanske županije utvrđena su potencijalna područja za navodnjavanje, definirani mogućim zahvatima vode za navodnjavanje, kao i izbor sustava za navodnjavanje u svrhu optimalnog gospodarenja resursima tla i vode na održiv način.

Na temelju pedoloških i hidropedoloških podataka, te vrednovanjem sadašnje pogodnosti poljoprivrednog zemljišta Dubrovačko-neretvanske županije, uključujući i ograničenja s obzirom na potrebu zaštite prirodnih vrijednosti, utvrđeno je na području Općine Dubrovačko primorje 1768,508 ha zemljišta potencijalnog za navodnjavanje. Cjelokupna površina pripada melioracijskoj jedinici I. prioriteta za navodnjavanje s agromelioracijama od čega 253,727 ha otpada na pogodna tla bez ograničenja za navodnjavanje ili s ograničenjima koja neće značajno utjecati na produktivnost, dobit i primjenu navodnjavanja, dok 1514,781 ha otpada na ograničeno pogodna tla s ograničenjima, koja znatno ugrožavaju produktivnost, dobit i primjenu navodnjavanja. Površine pogodne za navodnjavanje se nalaze na različitim nadmorskim visinama. U blizini nema većeg i stalnog vodotoka, akumulacije i većeg izvora. Postoji niz manjih izvora s kojih je moguće u zimskom razdoblju prikupiti dovoljnu količinu vode i spremiti je u više manjih akumulacija za navodnjavanje obradivih površina u sušnom razdoblju. Moguće je također skupljanje kišnice ili vode iz vodoopskrbnih sustava.

Uređenje vodotoka i voda

Na području Općine Dubrovačko primorje postoje sljedeći značajniji povremeni vodotoci - bujice: Zaduga Njiva, Skok, Nereze i Ugor (ulijevaju se u more u uvali Slano), Ljuti potok i Mravinjca (ulijevaju se u more u uvali Budima), Rogač (ulijeva se u more u uvali Smokvina), Rvač (ulijeva se u more u uvali Podoblja), Zaton Doli (ulijeva se u more u uvali Doli), Štedrica (ulijeva se u more u uvali Bistrina), te Puzale (ulijeva se u more u uvali Pod Luncijatom) i Ratački kono (ulijeva se u more u uvali Brnakova). Na bujičnim i erozijskim površinama predviđeno je provođenje zaštite od erozije i uređenje bujica biološkim (pošumljavanje, održavanje zaštitne vegetacije, gradnja terasa i drenažnih sustava) i hidrotehničkim radovima (uzdužne građevine, zaštita pokosa od erozije, kinetiranje korita) i radovima čišćenja korita.

2.4.5 Gospodarenje otpadom

Sa područja Općine Dubrovačko primorje komunalni otpad se odvozi i odlaže na odlagalište komunalnog otpada Grabovica koje se nalazi na području Grada Dubrovnika.

Područje Općine Dubrovačko primorje potrebno je uključiti u cjeloviti sustav gospodarenja otpadom ustrojenim na nivou Županije, kojim se:

1. izbjegava i smanjuje nastajanje otpada,
2. vrednuje neizbježivi otpad i
3. kontrolirano odlažu nezbrinuti (neiskoristivi) ostaci otpada.

Planom se predviđa izdvojeno prikupljanje ili primarna reciklaža potencijalno iskoristivih otpadnih tvari koje se mogu obraditi i ponovno upotrijebiti (papir, karton, staklo, metali, plastika, električni i elektronski otpad i dr.) ili se mogu iskoristiti u postrojenjima, koja se brzo mogu izgraditi (npr. biorazgradivi otpad). Prilikom sakupljanja mora se izdvojiti opasni otpad iz komunalnog i proizvodnog otpada. Odvojeno prikupljanje komunalnog otpada, glomaznog otpada i opasnog otpada iz kućanstava osigurati će se putem odgovarajućih posuda, odnosno spremnika, zelenih otoka i reciklažnih dvorišta.

Tablica 33. Pregled građevina za gospodarenje otpadom na području Općine Dubrovačko primorje

Naselje	Lokalitet	Vrsta	Površina (ha)	Post/plan
Trnovica, Točionik	Lučino razdolje	ŽCGO (OK, MBO, GO, TO, O)	58	pl
Visočani	Visočani	OG	1,2	pl
Slano	Kučalin do	RDG	1	pl
Slano	Smrijek	RDK	1	pl

Izvor: PPUO Dubrovačko primorje

OK - odlagalište inertnog komunalnog otpada; MBO - mehaničko-biološka obrada otpada, OG - odlagalište inertnog građevinskog otpada, GO - pogon za obradu građevinskog otpada, RDG - reciklažno dvorište građevinskog otpada (isključivo kameni otpad, betonski lom, lom opeke i crijepa, zemljani otpad), RDK - reciklažno dvorište komunalnog otpada, TO - građevina za obradu neopasnog tehnološkog otpada; O - građevina za privremeno skladištenje opasnog otpada koji nije odvojeno prikupljen, a koji se izdvaja tijekom prethodnog pregleda otpada u centru.

2.5 Zaštita i korištenje dijelova prostora od posebnog značaja

2.5.1 Zaštićene prirodne vrijednosti

U Općini Dubrovačko Primorje su prisutni dijelovi prirode, značajni po svojoj vrijednosti, zaštićeni na temelju Zakona o zaštiti prirode (NN 80/13.) dok su neki zaštićeni temeljem Uredbe o ekološkoj mreži (NN 124/13.) kao dio Ekološke mreže Republike Hrvatske (NEM). Ekološka mreža Republike Hrvatske, usvajanjem Uredbe, predstavlja područja ekološke mreže Europske unije Natura 2000. To su sljedeća područja:

- Malostonski zaljev (Zaštićen temeljem Zakona o zaštiti prirode, kao posebni rezervat u moru, te kao područje NEM-a, HR4000015)
- lokve kod Gornjih Majkova - područje NEM-a HR2000947
- oleandri kod Slanog - područje NEM-a, HR2000950.
- Stonski kanal - područje NEM-a HR3000163)
- Uvala Slano- područje NEM-a HR3000165)
- Lokva u Prljevićima- područje NEM-a HR2000555)
- Lokva u selu Podimoć - područje NEM-a HR2000552)
- Doli - područje NEM-a HR2001490
- Jama za Rasokama - područje NEM-a HR2001451
- Jama u Zadubravici - područje NEM-a HR 2001454
- Vilenska peć - područje NEM-a HR2001452

Prirodne vrijednosti zaštićene temeljem zakona o Zaštiti prirode

U pogledu zaštite prirodne baštine na području Općine Dubrovačko primorje, utvrđena temeljem Zakona o zaštiti prirode (Narodne novine, br. 80/13.) postoji jedna zaštićena prirodna vrijednost i to Malostonski zaljev kao posebni rezervat u moru, proglašen Odlukom o izmjeni i dopuni Odluke o proglašenju područja Malostonskog zaljeva i Malog mora strogim rezervatom (Službeni glasnik Dubrovačko-neretvanske županije, br. 09/02.).

Ugrožena i rijetka staništa štite se, također, po Zakonu o zaštiti prirode, a utvrđena su Pravilnikom o vrstama stanišnih tipova, karti staništa, ugroženim i rijetkim stanišnim tipovima te o mjerama za očuvanje stanišnih tipova (NN 80/13.). Na području općine nalazi se takvih 15 kopnenih, 2 obalna, te 5 morskih staništa.

Na području Općine, identificirana su sljedeća ugrožena i rijetka staništa, iskazana prema Nacionalnoj klasifikaciji staništa (NKS).

Tablica 34. Ugrožena i rijetka staništa na području Općine Dubrovačko Primorje;

KOD	Tip staništa
Kopnena staništa	
B. Neobrasle i slabo obrasle kopnene površine	
B.1.3.	Alpsko-karpatško-balkanske vapnenačke stijene
B.1.4.	Tirensko-jadranske vapnenačke stijene
B.2.2.	Ilirsko-jadranska, primorska točila
C. Travnjaci, cretovi, visoke zeleni i šikare	
C.3.5.	Submediteranski i epimediteranski suhi travnjaci
C.3.6.	Kamenjarski pašnjaci i suhi travnjaci eu- i stenomediterana
D. Šikare	
D.3.4	Bušici

Izvor: Pravilnik o popisu stanišnih tipova, karti staništa te ugroženim i rijetkim stanišnim tipovima (NN 88/14)

Tablica 35. Ugroženi i rijetki stanišni tipovi zastupljenih na području RH značajnih za ekološku mrežu NATURA 2000

KOD	Tip staništa
Kopnena staništa	
B. Neobrasle i slabo obrasle kopnene površine	
B.1.3.	Alpsko-karpatško-balkanske vapnenačke stijene
B.1.4.	Tirensko-jadranske vapnenačke stijene
B.2.2.	Ilirsko-jadranska, primorska točila
C. Travnjaci, cretovi, visoke zeleni i šikare	
C.3.5.	Submediteranski i epimediteranski suhi travnjaci
C.3.6.	Kamenjarski pašnjaci i suhi travnjaci eu- i stenomediterana
D. Šikare	
D.3.4	Bušici
E. Šume	
E.3.5.	Primorske, termofilne šume i šikare medunca
E.8.1.1.	Mješovita šuma i makija crnike sa crnim jasenom
E.8.2.2.	Makija divlje masline i drvenaste mlječike
Morska staništa	
G.2.4.1.	Biocenoza gornjih stijena mediolitorala
G.2.4.2.	Biocenoza donjih stijena mediolitorala
G.3.2.	Infralitoralni sitni pijesci s više ili manje mulja
G.3.5.	Naselja posidonije
G.3.6.	Infralitoralna čvrsta dna i stijene

Izvor: Pravilnik o popisu stanišnih tipova, karti staništa te ugroženim i rijetkim stanišnim tipovima (NN 88/14)

Područja ekološke mreže RH u Općini Dubrovačko primorje

Zakonom o zaštiti prirode propisana je i zaštita nacionalne ekološke mreže, na temelju Uredbe o ekološkoj mreži (Narodne novine, 124/13). Na području Općine Dubrovačko Primorje nalazi se 10 takvih područja, a mjere zaštite ekološke mreže utvrđuju se na temelju smjernica za mjere zaštite sadržanih u navedenoj uredbi. Površina ekološke mreže na području Općine Dubrovačko primorje iznosi 6510,21 ha, od čega se na kopno odnosi 100,74 ha, a na more 6409,79 ha. Područje obuhvata Prostornog plana uređenja Općine Dubrovačko primorje preklapa se s 10 područja očuvanja značajna za vrste i stanišne tipove (POVS).

Tablica 36. Popis NATURA 2000 područja u Općini Dubrovačko Primorje

KOD LOKALITETA	NAZIV LOKALITETA	KOPNO/ MORE	POVRŠINA (ha)
HR2000947	Gornji Majkovi - lokve	kopno	13,37
HR2000950	Slano - oleandri	kopno	79,63
HR3000163	Stonski kanal	more	565,81
HR3000165	Uvala Slano	more	130,34
HR2000555	Lokva u Prljevićima	kopno	0,17
HR4000015	Malostonski zaljev	more	5713,64
HR2001490	Dubrovačko primorje - Doli	kopno	4,89
HR2001451	Jama za Rasokama	kopno	0,78
HR2001452	Vilenska peć	kopno	0,78
HR2001454	Jama u Zadubravici	kopno	0,78
KOPNO			100,42
MORE			6409,79
UKUPNO			6510,21

Izvor: Hrvatska agencija za okoliš i prirodu, 2015.

Krajobraz

Krajobraz je sukladno posebnom propisu, određeni prostor, viđen ljudskim okom, čije su osobitosti rezultat djelovanja i međudjelovanja prirodnih i/ili ljudskih čimbenika. Do izrade Krajobraznih tipova, te objave popisa u Narodnim novinama sukladno posebnom propisu - vrednovanje krajobrazna na općinskoj razini provodi se na temelju smjernica za očuvanje krajobrazne raznolikosti područja, seoskih krajolika i prostornog identiteta gradova utvrđenih Programom prostornog uređenja RH, kao i smjernica u PPDNŽ-u za polazišta u izradi prostornih planova užih područja, te Europske konvencije o krajobrazu (NN-MU 12/02, NN-MU 11/04).

U izradi su i „Krajobrazna studija DNŽ“ kao i studija „Prepoznavanje i vrednovanje kulturnih krajolika DNŽ i podloga za zaštitu“ kao podloge za izradu Izmjena i dopuna PPDNŽ koje će poslužiti kao osnove za izradu detaljnih krajobraznih studija za područje Općine Dubrovačko primorje temeljem kojih će biti moguće valorizirati i revidirati vrijedne predjele prostora Općine radi adekvatne zaštite i održivog upravljanja.

Trenutno je na području Općine Dubrovačko primorje krajobraz je raščlanjen kao:

- osobito vrijedan predjel - prirodni krajobraz,
- osobito vrijedan predjel - kultivirani krajobraz,
- oblikovno vrijedno područje poluurbane cjeline.

Tablica 37. Prirodni krajobrazi u Općini Dubrovačko primorje

Redni broj	Područje
1	zona od rta Ratac do rta Pologrina na poluotoku Grbljava, te uvale Hodobije i Klobučara (područje Dola)
2	širi prostor zaljeva Budima
3	akvatorij uvale Slano, odnosno akvatorij 100 m od obale od rta Ratac do rta Debela glava

Izvor: PPUO Dubrovačko primorje

Pod kultiviranim krajobrazom smatraju se:

- kompleksi polja u (polje Topolo, Stupa-Ošlje, Smokovljani, Visočani)
- obrađena kraška polja u zaleđu: linearni postavljeni niz kraških polja Stonskog primorja od Imotice, preko Topolog, Stupe, Ošlje i Smokovljana do Visočana, zatvorena polja pred naseljima Podimoč, Lisac, Točionik, Čepikuće, te izdvojena Podgora i Mravinca - sela Slanskog primorja, izdvojeno manje polje s jednim naseljem: Štedrica, Trnovica, Trnova i Majkovi
- terasirana tla namijenjena poljoprivrednim
- naselja u zaleđu, (Imotica, Štedrica, Toplo, Stupa, Ošlje, Smokovljani, Visočani, Podimoč, Lisac, Točionik, Čepikuće, Mravinca, Trnova, Trnovica, Majkovi)
- naselja uz obalu (Slanska draga, Banići, Doli).
- povijesni vrtovi tj. vrtnoarhitektonski uređeni otvoreni prostori (Slano, Grgurići kao i njihov ozelenjeni okoliš).

2.5.2 Zaštita i očuvanje kulturne baštine

Sagledavajući prostor koji zauzima Općina Dubrovačko primorje s aspekta zaštite naslijeđenih graditeljskih i prirodnih vrijednosti nužno se dotaknuti svih komponenata koji određuju taj prostor i danas sudjeluju u oblikovanju životne okoline čovjeka. Najpozitivnije odlike graditeljskog naslijeđa nisu nažalost poslužile kao pouka i kreativni poticaj današnjim graditeljima. Današnja situacija je takva da se djela prošlosti moraju boriti za svoj vlastiti opstanak i dokazati da su nerazdvojni i izuzetno značajni učesnik u oblikovanju humanog životnog prostora.

Potrebno je naglasiti da je sadašnje stanje očuvanosti, istraženosti i zaštite kulturno-povijesnog naslijeđa na području Općine Dubrovačko Primorje općenito nezadovoljavajuće. Nedostaje financijskih sredstava za održavanje i investicijsko održavanje, specijalizirane institucije su nedovoljno ekipirane, istraživanja se ne provode sustavno. Protok vremena od preventivne zaštite do trajne zaštite je predug, inspekcijско postupanje je nedovoljno učinkovito, i naposljetku, razina edukacije o značaju kulturno-povijesnih dobara na vrlo je niskoj razini.

Na području Dubrovačkog primorja nalazi se ukupno 240 kulturnih dobara, od toga 25 nepokretnih kulturnih dobara i 8 pokretnih, zaštićenih temeljem Zakona, 47 preventivno zaštićenih, te 160 evidentiranih dobara.

Tablica 38. Pregled zaštićenih nepokretnih i pokretnih kulturnih dobara Općine Dubrovačko primorje

BR.	OZNAKA	MJESTO	NAZIV	VRSTA KULTURNOG DOBRA
1	Z-2458	Banići	Crkva sv. Marije Magdalene s grobljem	Nepokretno kulturno dobro - pojedinačno
2	P-3836	Čepikuće	Arheološko nalazište "Novakovo Greblje" s ostacima groblja sa stećcima	Nepokretno kulturno dobro - pojedinačno
3	Z-1742	Čepikuće	Arheološko nalazište groblja sa stećcima uz crkvu sv. Martina	Nepokretno kulturno dobro - pojedinačno
4	Z-915	Čepikuće	Crkva sv. Martina s grobljem	Nepokretno kulturno dobro - pojedinačno
5	Z-916	Čepikuće	Crkva sv. Roka	Nepokretno kulturno dobro - pojedinačno
6	Z-919	Doli	Stambeno-gospodarski kompleks Milić-Ljuban	Nepokretno kulturno dobro - pojedinačno
7	Z-1752	Imotica	Crkva sv. Ane s grobljem	Nepokretno kulturno dobro - pojedinačno
8	Z-1751	Imotica	Crkva sv. Mihajla	Nepokretno kulturno dobro - pojedinačno
9	Z-3683	Imotica	Graničnik	Nepokretno kulturno dobro - pojedinačno
10	Z-953	Ošlje	Crkva sv. Nikole	Nepokretno kulturno dobro - pojedinačno
11	Z-954	Ošlje	Crkva sv. Petra i Pavla s grobljem	Nepokretno kulturno dobro - pojedinačno
12	Z-4480	Ošlje	Ruševine crkve zvane „Rotonda“	Nepokretno kulturno dobro - pojedinačno
13	Z-6000	Ošlje	Zbirka zavjetnih darova Župe sv. Roka	Pokretno kulturno dobro - zbirka
14	Z-958	Podimoć	Crkva sv. Ane	Nepokretno kulturno dobro - pojedinačno
15	Z-2463	Slano	Crkva sv. Ivana Krstitelja	Nepokretno kulturno dobro - pojedinačno
16	Z-4263	Slano	Crkva sv. Jeronima - Oltar Blažene Djevice Marije	Pokretno kulturno dobro - pojedinačno
17	Z-3629	Slano	Crkva sv. Petra	Nepokretno kulturno dobro - pojedinačno
18	Z-962	Slano	Crkva sv. Roka	Nepokretno kulturno dobro - pojedinačno
19	Z-2583	Slano	Crkva sv. Vlaha sa župnom kućom	Nepokretno kulturno dobro - pojedinačno
20	Z-963	Slano	Knežev dvor, Uz Komardu 004	Nepokretno kulturno dobro - pojedinačno
21	Z-854	Slano	Ljetnikovac Ohmučević, Put od Jasenja 001	Nepokretno kulturno dobro - pojedinačno
22	Z-5973	Slano	Oltar Poklonstvo triju kraljeva	Pokretno kulturno dobro - pojedinačno
23	Z-3136	Slano	Oltarna pala Gospa od Ružarija sa sv. Otajstvima	Pokretno kulturno dobro - pojedinačno
24	Z-557	Slano	Oltarna slika Tonka Matkova Gradića u crkvi sv. Roka	Pokretno kulturno dobro - pojedinačno
25	P-3981	Slano	Podmorsko arheološko nalazište antički brodolom na položaju Gornji rt	Nepokretno kulturno dobro - pojedinačno
26	Z-553	Slano	Raspelo s likovima sv. Marije i sv. Ivana iz crkve sv. Jeronima	Pokretno kulturno dobro - pojedinačno
27	Z-552	Slano	Skulptura Gospe Immaculate iz crkve sv. Jeronima	Pokretno kulturno dobro - pojedinačno

28	Z-964	Slano	Stambeno - gospodarski kompleks Knežić, Podstranje 002	Nepokretno kulturno dobro - pojedinačno
29	Z-965	Smokovljani	Groblje "Vlaško greblje" sa stećcima	Nepokretno kulturno dobro - pojedinačno
30	Z-970	Topolo	Crkva sv. Stjepana	Nepokretno kulturno dobro - pojedinačno
31	Z-971	Trnova	Crkva sv. Ivana Krstitelja	Nepokretno kulturno dobro - pojedinačno
32	Z-972	Trnovica	Crkva sv. Ivana s grobljem	Nepokretno kulturno dobro - pojedinačno
33	Z-974	Trnovica	Crkva sv. Nikole	Nepokretno kulturno dobro - pojedinačno
34	Z-973	Trnovica	Pojilište - Seoska lokva	Nepokretno kulturno dobro - pojedinačno
35	Z-5969	Visočani	Oltarna pala Bogorodica s Kristom i svecima	Pokretno kulturno dobro - pojedinačno

Izvor: www.min-kulture.hr

Tablica 39. Popis registriranih i preventivno zaštićenih kulturnih dobara i kulturno-povijesnih vrijednosti

1 - POVIJESNE GRADITELJSKE CJELINE					
i. broj	naselje	naziv, obuhvat / lokacija, broj registracije / rješenje		zaštita	značaj
101	Slano	Slano		E	R
102	Lisac	Kotezi (kompleks Talija) č. zgr. 17,18,19,20, 20/1, 2, 3, 4, 21, 22, 23, 24, č. zem. 827, 849, 850, 851, 852, 853, 854, 855, 856, 857, 860, 863/1, 878, 880/2, 880/3, 880/4, 880/5, 880/6, 880/7, 880/8, 881/1,3,4,5,6,7 i 8, 884, 885, 887, 889, 891, 892, 892/2,3,4,5,6,7,8,9,10 sve k.o. Lisac, UP/197/2-88		PZ	R
103	Banići	Banići – Ruralna cjelina Gornje Selo č. zgr. 3/1, 3/2, 4/1, 4/2, 4/3, 4/4, 4/5, 5, 6, 7/1, 7/2, 8/1, 8/2, 8/3, 9, 10/1, 10/2, 11, 12/1, 12/2, 12/3, 12/4, 12/5, 12/6, 13/2, 13/3, 13/4, 14, 21, č. zem. 80/1, 81, 86/1, 86/2, 87/1, 87/2, 88/1, 88/2, 89/1, 89/2, 89/3, 89/4, 90/1, 90/2, 90/3, 99, 100, 101/1, 101/2, 101/3, 101/4, 102/1, 104/1, 104/2, 108,109, 111, 113/1, 113/2, 113/3, 114, 115, 116, 118/1, 118/2, 118/3, 118/4, 118/5, 118/6, 118/7, 118/8, 118/9, 118/10, 118/11 sve k.o. Banići, UP/I-612-08/02-07/170		PZ (P-1314)	R
104	Slano	Slađenovići č. zgr. 83, 89, 90, 91, 92, 93, 94, 95, 96, 97, 98, 99, 100, 102, 103/1, 103/2, 104, 105, 106/1, 106/2 sve k.o. Slano i č. zem. prema rješenju UP/I -239/1-73		PZ	R
105	Topolo	Topolo		E	L
106	Štedrica	Štedrica		E	L
107	Stupa	Stupa		E	L
108	Ošlje	Ošlje - Obrvani		E	L
109	Smokovljani	Smokovljani		E	L
110	Visočani	Visočani		E	L
111	Trnovica	Trnovica		E	L
112	Čepikuće	Čepikuće - tri zaseoka: Čukove ljuti, Radnići i Gnjilavci		E	L
113	Lisac	Lisac		E	L
114	Doli	Doli - Kobile, Konjusi, Zabraže - Đonta Doli		E	L
115	Banići	Banići - Donje Selo		E	L
116	Trnova	Trnova		E	L
117	Kručica	Kručica		E	L
118	Slano	Grgurići		E	L
119	Majkovi	Donji Majkovi		E	L
2 - POVIJESNI GRADITELJSKI SKLOPOVI					
i. broj	naselje	naziv, obuhvat / lokacija, broj registracije / rješenje		zaštita	značaj
201	Doli	Gospodarski kompleks Milić-Ljuban č. zgr.107,109 i č. zem. 395 NN 2/04, ali u NN 22/04 P-547, sve k.o. Doli, Z 919 (NN 2/04)		Z (Z-919)	N
202	Slano	Stambeno-gospodarski kompleks Knežić č. zgr. 144/1, 144/2, 145/1, 145/2, 146/1, 146/2; č. zem. 1900/1, 1900/2, 1901, 1904, 1906, 1908, 1909, 1911, 1912, 1913/1, 1913/2, 1914 i 1915 sve k.o. Slano, Z 964 (NN 2/04)		Z (Z-964)	R
203	Topolo	Stambeno-gospodarski kompleks Butigan-Božinović č. zgr. 25, 26, 27, 30, 31, 32/1, 32/2, sve k.o. Topolo, UP/I-612-08/02-07/255		PZ (P-1244)	R
204	Topolo	Gospodarski kompleks Konsuo č. zgr. 44,46,47,48/1,48/2 sve k.o. Topolo, UP/I-612-08/89-07/31		PZ	R
205	Ošlje	Stambeno-gospodarski kompleks Šotrić, zaselak Živanović č. zgr. 89. k.o. Ošlje, UP/I-612-08/02-07/279		PZ	R
206	Smokovljani	Stambeno-gospodarski kompleks Vlahović č. zgr. 12,13/1,13/2,13/3 č. zem. 352,353,354,355,357,359 k.o. Smokovljani, UP/I-612-08/02-07/280		PZ	R
207	Čepikuće	Stambeno-gospodarski kompleks Kula Andrijašević, Čukove ljuti č. zgr. 56, 57, 58, 59, 60, 62 č. zem. 532, 533/1,2, 534 k.o. Čepikuće, UP/I-612-08/02-07/257		PZ	R
208	Čepikuće	Stambeno gospodarski kompleks Kula Pasarić č. zgr. 113,114, 115, 116,117, 118, 119, 120, 121, č. zem.1061,1062 i 1063 k.o. Čepikuće, UP/I-612-08/10-05/0235		PZ (P-3727)	R
209	Čepikuće	Stambeno-gospodarski kompleks Goga, zaselak Radnići č. zgr. 38/1, 38/2 k.o. Čepikuće, UP/I-612-08/02-07/261		PZ	R
210	Lisac	Stambeno-gospodarski kompleks Karlić-Rabađija č. zgr.91 č. zem. 1318/2,1319/2,1322,1325 k.o. Lisac, UP/I-612-08/89-07/37		PZ	R

211	Mravinca	Ruralni kompleks Mozara č. zgr. 12, 13/1, 13/2, 14, 15, 16, 17, 18, 19, 20, 21, 22, k.č. 115, 123, 124, 125, 126, sve k.o. Mravinca, P 539 (NN 22/04)	PZ	R
212	Banići	Stambeno-gospodarski kompleks Kola č. zgr. 22/1,2, 24, 25, 25/1, 26/2, 28/3, 28/4, 28/5, 78, 79 č. zem. 444/1,2,3, 452, 453, 454, 532, 536/9, sve k.o. Banići, PZ UP/I-612-08/02-07/276	PZ	R
213	Slano	Stambeno-gospodarski kompleks Jerković, Mrnar č. zgr. 61. 62, 65/2 k.o. Slano, UP/I-612-08/94-07/115	PZ (P-1195)	R
214	Topolo	Stambeno-gospodarski kompleks Bijač, Klačina	E	L
215	Topolo	Zadružni kompleks Nenada, Donja Banda	E	L
216	Topolo	Gospodarski kompleks Cvjetković, Klačina	E	L
217	Smokovljani	Stambeno-gospodarski kompleks Lepeš-Grljević, zaselak Mjenovići	E	L
218	Točionik	Stambeno-gospodarski kompleks Jahud, Brdo	E	L
219	Čepikuće	Ex stambeni kompleks «Kapetanova kuća»	E	L
220	Podgora	Stambeni kompleks Knežić	E	L
221	Podgora	Stambeno-gospodarski sklop Matić, Dužani	E	L
222	Banići	Stambeni kompleks Smrdelj-Kmetović	E	L
223	Kručica	Stambeni kompleks Đenero	E	L
224	Slano	Kompleks smješten pod magistralom	E	L
225	Slano	Kompleks zapadno od Kneževog dvora (pod magistralom)	E	L
226	Slano	Kompleks Kraljić, Banja	E	L
227	Slano	Kompleks zgrada	E	L
3 - POVIJESNE CIVILNE GRAĐEVINE				
i. broj	naselje	naziv, obuhvat / lokacija, broj registracije / rješenje	zaštita	značaj
301	Slano	Knežev dvor č. zgr. 181, č. zem. 2223/1, 2224, 2225, 2226, 2227, 2228 i 2229, sve k.o. Slano, Z 963 (NN 2/04)	Z (Z-963)	R
302	Slano	Ljetnikovac Ohmučević č. zgr. 198 i 199; č. zem. 2191, 2189, 2190, 2187, 2186/1, sve k.o. Slano, Z 854 (NN 2/04)	Z (Z-854)	R
303	Slano	Gotička kuća, Banja č. zgr. 210,212 i 213, k.o. Slano, R 1300 (1986.)	Z (Z-?)	R
304	Imotica	Graničnik č. zem.863/4 k.o. Imotica, UP/I-612-08/02-07/174UP	PZ	R
305	Smokovljani	Stambeni objekt Mordin, zaselak Dolina č. zgr.123,124,124/1,2,3,4,5,6,7, č. zem.1720,1721,1724,1725,1726,1732,1733,1735, sve k.o. Smokovljani, UP/I-188/2-88	PZ	R
306	Trnovica	Komin obitelji Grošeta č. zgr.57, 62 k.o. Trnovica, UP/I-612-08/02-07/272	PZ (P-346)	R
307	Imotica	Stambena zgrada Vodopić	E	L
308	Štedrica	Stambena zgrada Miljević Pera	E	L
309	Štedrica	Komin i konoba Vojvode Pera	E	L
310	Štedrica	Stambena zgrada na kat - kula Lučić ili Lucić	E	L
311	Topolo	Stambeni objekt Bagulin, Gornja Banda	E	L
312	Topolo	Stambeni objekt Điković, Polje	E	L
313	Stupa	Seoska plemićka kuća Škabo ili Škobo	E	L
314	Ošlje	Stambeni objekt Kunić, zaselak Gornje selo	E	L
315	Ošlje	Stambena zgrada s kominom, zaselak Gorica	E	L
316	Ošlje	Stambena zgrada I komin Šotrić, Živanović	E	L
317	Ošlje	Stambeni objekt Betondić	E	L
318	Visočani	Stambena zgrada s kominom Lobaš-Vojvoda, Gornje selo	E	L
319	Visočani	Stambena zgrada Lujo, Donje selo	E	L
320	Čepikuće	Kuća Rade Andrijaševića, zaselak Gnjilavci	E	L
321	Čepikuće	Kuća Botica	E	L
322	Banići	Kuća s kominom Kola	E	L
323	Banići	Kuća Jelić,	E	L
324	Slano	Stambeni objekti, Slano	E	L
325	Slano	"Lukina kuća"- "zatvor", Slano	E	L
326	Slano	Kuća Milić, Slađenovići	E	L
327	Slano	Svjetionik Rt Donja punta	E	L
328	Slano	Ruševine ljetnikovca nepoznatog vlasnika u Grgurićima	E	L
329	Slano	Ljetnikovac Saracca, Grgurići	E	L
4 - POVIJESNE CIVILNE/OBRAMBENE GRAĐEVINE				
i. broj	naselje	naziv, obuhvat / lokacija, broj registracije / rješenje	zaštita	značaj
401	Štedrica	Vatovića kula	E	L
5 - POVIJESNE GOSPODARSKE GRAĐEVINE				
i. broj	naselje	naziv, obuhvat / lokacija, broj registracije / rješenje	zaštita	značaj
501	Trnovica	Seoska lokva – pojilište č. zem. 652, 653, 654, 8987 k.o. Trnovica, Z 1135 (NN 2/04)	Z (Z-973)	R
502	Topolo	Gospodarski kompleks pojata s gumnom č. zgr. 64 k.o. Topolo, UP/I-612-08/02-07/253	PZ	R
503	Topolo	Gospodarski kompleks Konsuo č. zgr. 66 k.o. Topolo, UP/I-612-08/89-07/40	PZ	R
504	Visočani	Kompleks gospodarskih objekata (pojata s gumnama) Vojvoda, G. selo č. zgr. 83, 83/2, 84, 88/1,2,3 k.o. Visočani, UP/I-612-08/02-07/273	PZ	R
505	Čepikuće	Kompleks gospodarskih zgrada Hrdalo, zaselak Radinići č. zgr.41, 43, 44, 45 k.o. Čepikuće, UP/I-612-08/02-07/256	PZ	R

506	Podgora	Bunar (puč.) u polju Butijer, Kovači č. zem. 1477, 1511 k.o. Podgora, UP/I-612-08/02-07/247	PZ	R
507	Topolo	Stranj Bezdán, Donja Banda	E	L
508	Ošlje	Mlinica i pojata, zaselak Gorica	E	L
509	Ošlje	Mlinica i pojata Cvjetković	E	L
510	Smokovljani	Gospodarski objekt Slade, zaselak Zabreže	E	L
511	Visočani	Gumno s dvije gospodarske zgrade, Gornje selo	E	L
512	Visočani	Gumno s dvije gospodarske zgrade Dender, Gornje selo	E	L
513	Lisac	Kompleks gospodarskih zgrada - pojata s gumnima	E	L
514	Slano	Kompleks Mlinica	E	L
515	Slano	Gospodarski kompleks (sjeverno od tvornice sardina)	E	L
	Imotica,	Graničnik, č. zem. 863/4, Klasa: UP/I-612-08/08-06/027	Z (Z-3683)	
516	Doli	Mlinica za masline u prizemlju stambene katnice, Zabrežje, Đonta Doli	E	L
517	Doli	Ribarski magazini Mage	E	L
6 - POVIJESNE SAKRALNE GRAĐEVINE				
i. broj	naselje	naziv, obuhvat / lokacija, broj registracije / rješenje	zaštita	značaj
601	Čepikuće	Crkva sv. Martina s grobljem č. zgr. 128 i č. zem. 1159/1 i 1163, k.o. Čepikuće, Z 915 (NN 2/04)	Z (Z-915)	N
602	Čepikuće	Crkva sv. Roka č. zgr.32, č. zem. 32, k.o. Čepikuće, Z 916 (NN 2/04)	Z (Z-916)	N
	Čepikuće	Crkva sv. Ilije	PZ (P-1198)	
603	Ošlje	Crkva sv. Nikole č. zgr.1 č. zem.185, k.o. Ošlje, Z 953 (NN 2/04) UP-I-612-08/02-01-06/845	Z (Z-953)	N
604	Ošlje	Crkva sv. Petra i Pavla s grobljem č. zgr. 122; č. zem 1820, 1821, 1822, k.o. Ošlje, Z 954 (NN 2/04) UP-I-612-08/02-01-06/840	Z (Z-954)	N
605	Podimoč	Crkva sv. Ane č. zgr.43 č. zem.405, k.o. Podimoč, Z 958 (NN 2/04) UP-I-612-08/02-01/1120Z-958	Z (Z-958)	N
606	Slano	Crkva sv. Roka, Grgurići č. zgr. 39 k.o. Slano, Z 962 (NN 2/04) UP-I-612-08/02-01/1107	Z (Z-962)	R
607	Topolo	Crkva sv. Stjepana č. zgr. 1 k.o. Topolo, Z 970 (NN 2/04)	Z (Z-970)	R
608	Trnova	Crkva sv. Ivana Krstitelja č. zgr. 109 k.o. Trnova, Z 971 (NN 2/04)	Z (Z-971)	R
609	Trnovica	Crkva sv. Ivana s grobljem i stećcima č. zgr. 92 k.o. Trnovica, Z 972 (NN 2/04)	Z (Z-972)	R
610	Trnovica	Crkva sv. Nikole č. zgr. 12 k.o. Trnovica, Z 974 (NN 2/04)	Z (Z-974)	R
611	Slano	Crkva sv. Petra, Banja č. zgr. 216, , č. zem. 2578/2, 2596, 2598 k.o. Slano, UP/I-612-08/08-06/0146	Z (Z-3629)	R
612	Imotica	Crkva sv. Ane s grobljem č. zgr. 1, čest.zem. 82 k.o. Imotica,	PZ (Z-1752)	R
613	Imotica	Crkva sv. Mihajla sa stećcima č. zgr. 71, č. zem. 864, k.o. Imotica, UP/I-612-08/04-01/723	PZ (Z-1751)	R
614	Štedrica	Crkva sv. Trojstva s grobljem UP/I-612-08/96-07/160	PZ	R
615	Topolo	Crkva sv. Luje (Luke) sa stećcima č. zem. 1230,1231,1232,1234,1235, sve k.o. Topolo, UP/I-612-08/89-07/38	PZ	R
616	Topolo	Crkva Male Gospe sa stećcima č. zgr.110 k.o. Topolo, UP/I-612-08/96-1107/171	PZ (P-1196)	R
617	Stupa	Crkva Gospe od Rozarija i stećci UP/I-612-08/96-07/161	PZ	R
618	Smokovljani	Župna crkva sv. Vida i Modesta č. zgr. 101, 102 i č. zem. 1072, 1071, 1675, 166, sve k.o. Smokovljani, UP/I-612-08/95-07/122	PZ	R
619	Visočani	Crkva sv. Ivana Krstitelja k.č.89, 90, č. zem.1302 k.o. Visočani, UP/I-612-08/04-07/251	PZ	R
620	Točionik	Crkva sv. Kuzme i Damjana UP/I-612-08/96-07/162	PZ	R
621	Čepikuće	Ostaci crkve sv. Ilije, brdo Libobuje č. zgr. 94 č. zem.953 k.o. Čepikuće, UP/I-612-08/93-07/115	PZ	R
622	Lisac	Gospa od Rozarija i Svi Sveti č. zgr. 3.4. č. zem.17 k.o. Lisac, UP/I-612-08/04-07/250	PZ	R
623	Doli	Crkva Velike Gospe č. zem. 31, č. zem. 415, k.o. Doli, UP/I-612-08/95-07/113	PZ (P-1202)	R
624	Mravinca	Crkva Male Gospe s grobljem č. zgr. 101 č. zem.644 k.o. Mravinca, UP/I-612-08/02-07/248	PZ	R
625	Podgora	Crkva sv. Križa s grobljem, Miholj krst č. zgr. 113 č. zem. 1318 k.o. Podgora, UP/I-612-08/93-07/117	PZ	R
626	Banići	Crkva sv. Marije Magdalene s grobljem č. zgr.1,2 č. zem. 4, 5, 1457, k.o. Banići, UP/I-612-08/93-07/123	Z (Z-2458)	R
627	Slano	Župna crkva sv. Vlaha sa župnim dvorom č. zgr.. 195 196 č. zem. 2169, 2170, 2172/1.2172/4, sve k.o. Slano, UP/I-612-08/04-07/200	Z (Z-2583)	R
628	Slano	Franjevački samostan sv. Jeronima č. zgr.189,190,191,192 č. zem. 2375, 2370, 2372, 2369. 2368, 2378, 2362, 2363, 2364, 2367, 23655, sve k.o. Slano, UP/I-612-08/9-07/190	PZ	R
629	Slano	Crkva sv. Ivana krstitelja, Slađenići č. zgr. 96 k.o. Slano, UP/I-612-08/03-07/123	Z	R

			(Z-2463)	
630	Slano	Ostaci crkve sv. Petra i Pavla, Banja č. zgr. 227 k.o. Slano, UP/I-612-08/96-07/168	PZ	R
631	Slano	Crkva Navještenja, Banja č. zgr. 229, Slano, UP/I-612-08/96-07/169	PZ	R
632	Majkovi	Crkva sv. Trojstva i stećci, Majkovi Donji č. zgr. 187 k.o. Majkovi Gornji, UP/I-612-08/94-4907/89	PZ (P-1197)	R
633	Majkovi	Crkva sv. Petra, Grbljava, Majkovi Gornji č. zgr. 26/1 k.o. Majkovi Donji, UP50/I-612-08/95-07/105	PZ (P-1200)	R
634	Majkovi	Crkva sv. Frana, Majkovi Donji PZ UP/I-612-08/98-07/66	PZ (P-1199)	R
635	Majkovi	Crkva sv. Stjepana, Gornji Majkovi č. zgr.12, č. zem.185 k.o. Majkovi Gornji, UP/I-612-08/95-07/121	PZ (P-1201)	R
636	Topolo	Župni ured Topolo	E	L
637	Štedrica	Crkva sv. Ivana Krstitelja	E	L
638	Ošlje	Crkva sv. Roka	E	L
639	Visočani	Crkva sv. Ilije sa stećkom	E	L
640	Visočani	Lokalitet - grob obitelji Đonović s kapelom	E	L
641	Točionik	Crkva sv. Đurđa sa stećcima	E	L
642	Točionik	Ostaci crkve sv. Đurđa na glavici	E	L
643	Smokovljani	Župna kuća s ugrađenim stećcima, Smokovljani	E	L
644	Podimoč	Crkva sv. Ivana Krstitelja, Smokovina	E	L
645	Podgora	Stećci kraj crkve sv. Križa	E	L
646	Kručica	Crkva Svih svetih s grobljem nova crkva Kručica	E	L
647	Slano	Kapela sv. Ilije	E	L
648	Slano	Crkva Gospe od Karmela s grobljem	E	L
649	Slano	Kapela sv. Roka, Grgurići	E	L
650	Slano	Ostaci sv. Ursule, Koceljevići, zapadno od Slanoga	E	L
651	Slano	Ostaci crkve i samostana, Banja	E	L
652	Majkovi	Crkva sv. Nikole, Gornji Majkovi	E	L
653	Majkovi	Crkva sv. Liberan, Donji Majkovi	E	L
654	Majkovi	Crkva sv. Ilije, Podosojnik	E	L
655	Majkovi	Župni stan sa kapelicom	E	L
656	Majkovi	Crkva Gospe od Zdravlja, Donji Majkovi	E	L
7 - ARHEOLOŠKI POJEDINAČNI LOKALITETI I ZONE				
i. broj	naselje	naziv, obuhvat / lokacija, broj registracije / rješenje	zaštita	značaj
701	Smokovljani	Nekropola stećaka "Vlaško groblje" č. zem. 2115, 1870, 1870/2 k.o. Smokovljani, Z 965 (NN 2/04)	Z (Z-965)	N
702	Stupa	Nekropola stećaka u uvali Bistrina nije realizirano, č. zem. 14/2, 15/1, 13/2 k.o. Stupa, UP/-612-08/88-07/203	PZ	R
703	Ošlje	Ostaci crkve Rotonda č. zgr.123, č. zem. 2251, 2253/1 k.o. Ošlje, UP/-612-08/10-06/0098	Z (Z-4480)	N
704	Čepikuće	Arheološko nalazište s stećcima uz crkvu Sv. Martina /romaničko - gotički lokalitet/č. zem. 1164,1108, 1110 k.o. Čepikuće, UP-I-612-08/04-01/848	Z (Z-1742)	R
705	Čepikuće	Arheološki lokalitet s ostacima groblja sa stećcima "Novakovo greblje" č. zem.1288 sve k.o. Čepikuće, UP/I-612-08/10-05/0302	PZ (P-3836)	N
706	Topolo	1 gomila, Imotica /pretpovijesni lokalitet/	E	R
707	Imotica	1 gomila i nekoliko većih stećaka /romaničko-gotički lokalitet/	E	R
708	Topolo	Neljet grad, Imotica; 1 gomila /pretpovijesni i kasnoantički lokalitet/	E	R
709	Imotica	3 gomile, Imotica /pretpovijesni lokaliteti/	E	R
710	Štedrica	Stećci uz crkvu Sv Trojstva, Štedrica /romaničko - gotički lokalitet/	E	R
711	Štedrica	Gradina, utvrda, osmatračnica Kulina, Štedrica /pretpovijesni lokalitet/ potencijalno arheološki lokalitet	E	R
712	Topolo	Gradinsko naselje Veliki Lukovac, Topolo /pretpovijesno-antički lokalitet/	E	R
713	Topolo	Predromanička pleterna ornamentika, crkva Sv. Stjepana /predromaničko nalazište/	E	R
714	Topolo	Gomile Sokolova gruda, Topolo /pretpovijesni lokalitet/	E	R
715	Topolo	Villa rustica, šire područje naselja Topolo /antički lokalitet/	E	R
716	Topolo	Stećci uz crkvu Male Gospe u Topolom /romaničko - gotički lokalitet/	E	R
717	Topolo	Stećci uz crkvu Sv Luke u Topolom /romaničko - gotički lokalitet/	E	R
718	Topolo	Groblje, nekropola stećaka u uvali Bistrina /romaničko - gotički lokalitet/	E	R
719	Stupa	Kasnosrednjovjekovna utvrda, Matiča stijene /kasnosrednjovjekovni lokalitet/	E	R
720	Ošlje	3 gomile, Gomile, /pretpovijesni lokalitet/	E	R
721	Ošlje	Gradinsko naselje Gradac, Ošlje /pretpovijesni i antički lokalitet/	E	R
722	Smokovljani	Fortifikacija Sutvid /prethistorijsko-antički lokalitet/	E	R
723	Smokovljani	Nekropola 7 gomila, Mjenovići /pretpovijesni lokalitet/	E	R
724	Smokovljani	Gradinsko naselje i utvrda, zabrežje, Lučevac /pretpovijesni lokalitet/	E	R
725	Smokovljani	1 gomila ispod Sv. Vida /pretpovijesni lokalitet	E	R
726	Smokovljani	1 gomila Golobrijeg /pretpovijesni lokalitet	E	R

727	Smokovljani	1 gomila Črvanj, Smokovljani /pretpovijesni lokalitet/	E	R
728	Visočani	2 gomile Brštanova dolina, Smokovljani /pretpovijesni lokalitet/	E	R
729	Visočani	3 gomile Visočani /pretpovijesni lokalitet	E	R
730	Trnovica	tumul kraj crkve Sv. Ivana /prethistorijski lokalitet/	E	R
731	Čepikuće	ostaci klesanog teksta u živoj stijeni kod crkve Sv. Roka	E	R
732	Čepikuće	Gradina Vukova glava /pretpovijesni lokalitet/	E	R
733	Čepikuće	Mirine /kasnoantički lokalitet/	E	R
734	Lisac	12 gomila, nekropola gomila, Lisačke rudine /pretpovijesni lokalitet/	E	R
735	Doli	Potencijalno arheološko nalazište Stara straža, Zaton Doli /pretpovijesni lokalitet/	E	R
736	Doli	Potencijalno arheološko nalazište Špilja, Đonta Doli /pretpovijesni lokalitet/	E	R
737	Doli	Gradina potencijalno arheološko nalazište Gradac, Đonta Doli /pretpovijesni lokalitet/	E	R
738	Doli	Steći uz crkvu Gospe Velike, Đonta Doli /romaničko - gotički lokalitet/	E	R
738a	Doli	Špilja u uvali Domaglina /pretpovijesni lokalitet/	E	R
738b	Doli	Kamena grobna gomila /pretpovijesni lokalitet/	E	R
739	Podimoč	Šira arheološka zona - tumuli /pretpovijesni lokalitet/	E	R
740	Podgora	Nekropola stećaka kraj crkve Sv. Križa /romaničko - gotički lokalitet/	E	R
741	Mravinca	Deričina gomila, Mravinca /pretpovijesni lokalitet/	E	R
742	Mravinca	3 gomile, JZ od Mravinca /pretpovijesni lokalitet/	E	R
743	Mravinca	Steći uz crkvu Male Gospe /romaničko - gotički lokalitet/	E	R
744	Mravinca	Kosarica - ostaci antičkog ruralnog zdanja /antički lokalitet	E	R
745	Mravinca	Miholj krst, potencijalna arheološka zona - antička komunikacija /antički lokalitet/	E	R
746	Trnova	Gradina potencijalni arheološki lokalitet, /pretpovijesni lokalitet/	E	R
747	Kručica	Grčko groblje - villa rustica i nekropola stećaka, /antički, romaničko - gotički lokalitet/	E	R
748	Banići	Gradina, Banići /pretpovijesni lokalitet/	E	R
749	Banići	Villa rustica, Banići /antički lokalitet/	E	R
750	Kručica	Rimska cisterna, /antički lokalitet/	E	R
751	Slano	Gomile, Planikovica, Slano /pretpovijesni lokalitet/	E	R
752	Slano	Gomila Oštri Gradac Slano /pretpovijesni lokalitet/	E	R
753	Slano	Gradina, komunikacija /pretpovijesni i antički lokalitet/	E	R
754	Mravinca	Tmor /pretpovijesni lokalitet/	E	R
755	Slano	Gomila Golić, Slano /pretpovijesni lokalitet/	E	R
756	Slano	Gradina na kulama, Gradina na gomilama /pretpovijesni lokalitet/	E	R
757	Slano	Antički cemetarijalni i sakralni kompleks, Slano /antički lokalitet/	E	R
758	Slano	Starohrvatski grobovi, pred Franjevačkom crkvom	E	R
759	Slano	Potencijalno arheološko nalazište Kovačev brijeg /romaničko - gotički lokalitet/	E	R
760	Slano	Kasnoantički grob, Kosmatovica - Banja /antički lokalitet/	E	R
761	Slano	3 gomile, Ilijino brdo /pretpovijesni lokalitet/	E	R
762	Slano	Utvrda Neprobić, Slano /pretpovijesni i antički lokalitet/	E	R
763	Majkovi	Utvrda Ograđenica, Slano /pretpovijesni i antički lokalitet/	E	R
764	Majkovi	Gomile, Gumanci, Slano /pretpovijesni lokalitet/	E	R
765	Slano	Gradina na kulama /pretpovijesni lokalitet/	E	R
766	Slano	Gradina na gomilama /pretpovijesni lokalitet/	E	R
767	Slano	Kosteljer /pretpovijesni i antički lokalitet/	E	R
768	Slano	Kasnoantički cemetarijalni kompleks s poligonalnom krstionicom, šira zona oko Franjevačkog samostana	E	R
769	Slano	Gradina, Banja /pretpovijesni lokalitet/;	E	R
770	Slano	Villa rustica, kuća Tepšić /antički lokalitet/;	E	R
771	Slano	Ruševine predromaničke crkvice s kompleksom ziđa u maslinama, Banja	E	R
772	Slano	Kovačev brijeg - steći, Slano	E	R
	Slano	Podmorsko arheološko nalazište antički brodolom na položaju Gornji rt	PZ (P-3981)	
773	Majkovi	2 gomile Kuk, Majkovi /pretpovijesni lokalitet/	E	R
774	Majkovi	Gomila Grdanj vrh, Majkovi /pretpovijesni lokalitet/	E	R
775	Majkovi	Gradina ili utvrda Đuraševa gradina, Gornji Majkovi /predpov. lokalitet/	E	R
776	Majkovi	1 gomila Krajčin dolac, Majkovi /pretpovijesni lokalitet/	E	R
8 - ETNOLOŠKA PODRUČJA (ZONE)				
Etnozone nacionalne i županijske razine značaja				
i. broj		obuhvat	zaštita	značaj
801	Dubrovačko Primorje	Područje Primorskih sela (izuzev poluurbane cjeline Slano), Stonskog i Slanskog primorja - posebice naseljeni prostori uz rubove obradivih polja.	E	N-R
9 - POSEBNE ZONE				
Područja posebne brojnosti kulturnih dobara, te spomeničke slojevitosti				
901	Dubrovačko primorje	Područje Dubrovačko primorje, nekad zapadni dio Terre nove s nizom (19) naselja, paleolitskim, neolitskim i antičkim lokalitetima, kultiviranim, agrarnim krajolikom polja uz naselja i suhozidnih terasa na obroncima iznad sela, te brojnim sakralnim građevinama uz polja, na istaknutim položajima, uz more i sl. Posebno je	E	N-R

		spomenički značajna Slanska draga, gdje se susreću pretpovijesni i antički lokaliteti, kao i područje Stonskog primorja gdje se nalazi predromanička rotonda. Također su brojni etnološki spomenici, stambeno-gospodarski i gospodarski kompleksi i sklopovi kao i terasasti agrarni krajolik koji pokriva uzvisine oko polja na širem području prostora općine Dubrovačko primorje		
10 - KULTIVIRANI KRAJOBRAZ				
Kultivirani agrarni krajolik nacionalne razine značaja				
1001	Dubrovačko primorje	Kultivirani agrarni krajolik na prostoru Dubrovačkog primorja, u obliku kraških polja i vrtača te uzvisina sa mnoštvom sela i zaselaka Stonskog i Slanskog primorja smještenih na uzvisinama uz rubove polja i uz suhozidne terase i ograde, zaprema otprilike polovicu površine Općine. Na području Dubrovačkog primorja je poseban i dramatičan jer se izmjenjuje kraški reljef niskih i pitomih obrađenih udolina s iznimno visokim uzvisinama i visoravnima mjesečevog pejzaža devastiranim prirodnim krajolikom Navedeni krajolik oblikuje se od pretpovijesti i nije isključivo agrarne namjene. Česti su primjeri suhozidnih građevina sepulkralne i fortifikacijske namjene pretpovijesne dobi, koje se ističu i prirodnom ogoljelom krajoliku, a teško razlučive od kasnijeg agrarnog krajolika, a koje su svjedočanstvo najstarije civilizacije na ovim prostorima.	E	N

Izvor: PPUO Dubrovačko primorje

2.5.3 Područja posebnih karakteristika

Područjima posebnih karakteristika ovdje se smatraju područja potencijalnih prirodnih i drugih nesreća za koje se propisuju mjere posebne zaštite. Osnovne mjere i zahtjevi zaštite i spašavanja u najvećoj mjeri sadržane su u načelima i mjerama planiranja prostora.

Mjere zaštite od potresa i odrona zemljišta

U svrhu efikasne zaštite od potresa neophodno je konstrukcije svih građevina planiranih za izgradnju na području Općine uskladiti sa posebnim propisima za IX-X. zonu. S obzirom na mogućnost zakrčenosti ulica i prometnica uslijed urušavanja građevina i objekata potrebno je osigurati putove za evakuaciju ljudi i tvarnih dobara. Stoga, kod izgradnje novih dijelova naselja bruto gustoća naseljenosti ne smije prelaziti 200 stanovnika/ha. Na pretežito nestabilnim područjima (seizmotektonski aktivno područje) gdje se planira izgradnja potrebno je izvršiti pravovremeno detaljnije specifično ispitivanje terena kako bi se postigla maksimalna sigurnost konstrukcija i racionalnost građenja.

Mjere zaštite od olujnih i orkanskih vjetrova

U pogledu zaštite od olujnih i orkanskih vjetrova potrebno je posebnu pažnju posvetiti odabiru projektnih i tehničkih rješenja izvedbe krovova, otvora i dijelova građevina izloženih djelovanju vjetra.

Mjere zaštite od bujica i poplava, te plimnih valova

U svrhu zaštite od bujica i poplava prilikom nadprosječnih padalina potrebno je posebnu pažnju posvetiti održavanju i uređenju bujičnih korita i sustava odvodnje. U cilju zaštite od štetnog djelovanja voda (poplava) u širem slivu na bujicama je potrebno izraditi odgovarajuće zahvate, odnosno izgraditi objekte: pregrade, uzdužne građevine, zaštita pokosa od erozije, kinetiranje korita, kao i izvesti odgovarajuće biološke radove radi smanjenja protoke, a samim time i erozije ugroženih područja. U pogledu zaštite od plimnih valova potrebno je posebnu pozornost posvetiti odabiru projektnih i tehničkih rješenja izvedbe građevina i dijelova građevina izloženih djelovanju plimnih valova.

Mjere zaštite od požara i eksplozija

U svrhu sprječavanja širenja požara na susjedne građevine, građevina mora biti udaljena od susjednih građevina najmanje 4,0 m ili manje, ako se dokaže da se požar neće prenijeti na susjedne građevine.

U protivnom, građevina mora biti odvojena od susjednih građevina požarnim zidom vatrootpornosti najmanje 90 minuta, koji u slučaju da građevina ima krovnu konstrukciju (ne odnosi se na ravni krov vatrootpornosti najmanje 90 minuta), nadvisuje krov građevine najmanje 0,5 m ili završava dvostranom konzolom iste vatrootpornosti, dužine najmanje 1,0 m ispod pokrova krovništa, koji mora biti od negorivog materijala najmanje u dužini konzole.

Građevina mora imati vatrogasni prilaz i površinu za operativni rad vatrogasaca određenu prema posebnom propisu, a prilikom gradnje ili rekonstrukcije vodoopskrbnih mreža mora se, ukoliko ne postoji, predvidjeti vanjska hidrantska mreža s osiguranim potrebnim pritiskom vode i profilom cjevovoda sukladno posebnom propisu.

Građevine i postrojenja u kojima će se skladištiti i koristiti zapaljive tekućine i plinovi (građevine posebne namjene, benzinske postaje i sl.) moraju se graditi na sigurnosnoj udaljenosti od ostalih građevina i komunalnih uređaja sukladno posebnom propisu.

Ostale potrebne mjere zaštite od požara i eksplozija (šumski prosjeci, crpilišta, mjesta smještaja sredstava i opreme za gašenje požara i dr.) bit će određene Planom zaštite od požara i tehnoloških eksplozija za područje Općine Dubrovačko primorje koji se temelji na Procjeni ugroženosti od požara i tehnoloških eksplozija za područje Općine Dubrovačko primorje.

Mjere zaštite ljudi i životinja od epidemija

Mjere zaštite ljudi i životinja od epidemija treba provoditi učinkovitom i pravodobnom akcijom nadležnih zdravstvenih i veterinarskih službi u skladu s posebnim propisima.

Mjere zaštite od iscrpljenja ili uništenja pojedinih prirodnih resursa i ekoloških zagađenja

Kako bi se racionalno koristili prirodni izvori, te očuvala ekološka stabilnost i vrijedni dijelovi okoliša na ovom prostoru potrebno je u najvećoj mjeri štititi izvornost, biološke raznolikosti prirodnih zajednica, te održati kakvoću žive i nežive prirode.

U cilju preventivne zaštite navedeni su zahvati za koje je potrebno provesti.

- Kako samo izvorište, tako i znatna podzemna vodonosna područja potrebno je sačuvati od mogućeg zagađenja.
- Na odabranoj lokaciji odlagališta komunalnog otpada potrebno je izvesti vodonepropusni sloj kako otpad svojim procjeđivanjem u tlo ne bi mogao ugroziti kvalitetu podzemnih voda.
- Napuštena i nelegalna odlagališta otpada potrebno je sanirati tako da se teren privede prvobitnoj namjeni ili pošumi.
- Kako bi se smanjila onečišćenost zraka od znatnih emisija ispušnih plinova i prašine potrebno je prići ugradnji propisanih uređaja za pročišćavanje (ukoliko već nisu ugrađeni).

Mjere zaštite od ratnih opasnosti

Zaštita i sklanjanje ljudi, te tvornih dobara osigurava se gradnjom skloništa osnovne otpornosti 100-300 kPa i dopunske zaštite otpornosti 50 kPa. Skloništa osnovne zaštite moraju biti dvonamjenska, a u mirnodopske svrhe koriste se uz suglasnost nadležnog tijela tako da se u roku od 24 sata mogu osloboditi za potrebe sklanjanja u slučaju ratnih ili drugih opasnosti. Skloništa se moraju projektirati sukladno propisanim tehničkim normativima tako da se osigura potreban opseg zaštite, a smještavaju se u najnižu etažu građevine s osiguranim pričuvnim izlazima.

2.6 Obvezni prostorni pokazatelji

Tablica 40. Popis obveznih prostornih pokazatelja

	Osnovna tematska cjelina	Skupina pokazatelja	Pokazatelj	Jedinica	Vrijednost
1. OPĆI POKAZATELJI RAZVOJNIH KRETANJA					
1.1. DEMOGRAFSKA STRUKTURA	A. Razmještaj i struktura stanovništva	1.	Broj stanovnika	broj	2170
		2.	Indeks kretanja broja stanovnika	broj	97,92
		3.	Prirodni prirast stanovništva	broj	-18
	B. Razmještaj i struktura kućanstava	1.	Broj domaćinstva	broj	759
		2.	Indeks rasta broja domaćinstva	broj	99,34
		3.	Prosječna veličina domaćinstva	broj	2,86
1.2. SOCIJALNO-GOSPODARSKA STRUKTURA	Ekonomski razvoj	1.	Indeks razvijenosti	broj	75%-100%
		2.	Štupanj razvijenosti	broj	III.
2. STRUKTURA NASELJA I PODRUČJA ZA RAZVOJ IZVAN NASELJA					
2.1. OBILJEŽJA SUSTAVA NASELJA	Razmještaj, gustoća naselja i naseljenost	1.	Broj naselja	broj	20
		2.	Gustoća naselja	broj naselja /1000km ²	0.02
		3.	Gustoća naseljenosti	broj stan./km ²	11
2.2. KORIŠTENJE ZEMLJIŠTA U NASELJIMA	A. Površina naselja B. Građevinska područja (GP)	1.	Površina naselja	ha	19724,6
		1.	Površina GP naselja – ukupno planirana	ha	386,35
		2.	Udio GP u odnosu na ukupnu površinu JLS	%	1,96
		3.	Udio izgrađenog GP u odnosu na ukupnu površinu JLS	%	1,19
		4.	Udio neizgrađenog GP u odnosu na ukupno GP	%	39,39
		5.	Udio neuređenog GP u odnosu na ukupno GP	%	27,5
		6.	Broj stanovnika/ukupna površina GP	st./ha	5,61
		7.	Broj stanovnika/izgrađena površina GP	st./ha	9,26
2.3. ZDVOJENA GRAĐEVINSKA PODRUČJA (IZVAN NASELJA)	Izdvojena građevinska područja (IGP)	1.	Površina izdvojenog građevinskog područja izvan naselja – ukupno planirana	ha, ha/st.	534,99 0,24
		2.	Površina i udio površine IGP pojedine namjene u odnosu na ukupnu površinu IGP :	ha, %	
		2.a.	Ugostiteljsko-turistička namjena	ha, %, ha/st.	92,97 17,37 0,04
		2.b.	Gospodarska namjena – ukupna (proizvodna, poslovna, infrastrukturna, OIE i dr.)	ha, %, ha/st.	207,74 38,83 0,09
		2.c.	Sport i rekreacija	ha, %	231,9 43,34
		2.d.	Područja posebne namjene	ha, %	
		2.e.	Površina groblja	ha, %	2,38 0,44
		3.	Ukupni planirani smještajni kapacitet u TRP	broj postelja	8600
		4.	Broj turističkih postelja po km obalne crte	broj/km	212



3. POSTOJEĆA INFRASTRUKTURNA OPREMLJENOST						
3.1.	PROMETNA INFRASTRUKTURA	A. Cestovni promet	1. Duljina cesta po vrstama	km %	Državne - 26,5 (21,8) Županijske - 42,8 (35,7) Lokalne - 47,4 (42,5) 0,59	
			2. Udio pojedinih vrsta cesta			
			3. Cestovna gustoća (duljina cesta/površina područja)	km/km ²		
			B. Željeznički promet	1. Duljina pruge prema vrsti	km	
			2. Udio pojedinih vrsta željezničkih pruga	%		
			3. Gustoća željezničkih pruga (duljina/površina područja)	km/km ²		
			C. Zračni promet	1. Broj zračnih luka prema vrstama	broj	
	2. Površina zračnih luka	ha				
	D. Pomorski promet	1. Broj luka prema vrsti	broj	Luke za javni promet - 3 10,42 -		
	2. Površina kopnenog dijela luke	ha				
	3. Luke nautičkog turizma prema broju vezova	broj				
	E. Riječni promet	1. Broj riječnih luka prema veličini i rijeci	broj			
	2. Klasa i duljina plovnih putova	klasa, km				
	F. Elektroničke komunikacije	1. Broj postojećih baznih stanica na 100 stanovnika	broj/100 st.	0,09		
3.2.	ENERGETSKA INFRASTRUKTURA	A. Opskrba električnom energijom	1. Duljina elektroopkrbnih vodova	km	120,96 110 kV - 16,29, 19,71 35(20) kV - 13,71, 16,59 10 kV - 70, 84,66	
			2. Udio i duljina elektroopkrbnih vodova prema vrsti	%, km		
		B. Opskrba plinom	1. Duljina plinovoda	km		
		2. Udio prema vrsti plinovoda	%			
	C. Opskrba naftom	1. Duljina naftovoda	km			
3.3.	OPSKRBA VODOM I ODVODNJA OTPADNIH VODA	A. Opskrba pitkom i tehnološkom vodom	1. Duljina javne vodoopkrbne mreže	km	46,06 140 na dan	
			2. Potrošnja pitke vode	/stanovniku		
	B. Pročišćavanje otpadnih voda	1. Duljina kanalizacijske mreže	km	9,79 1 ekvivalent 10 000		
	2. Uređaji za pročišćavanje otpadnih voda – broj i kapacitet	broj, broj ES				
3.4.	GOSPODARENJE OTPADOM	Odlagališta otpada	1. Broj i površina odlagališta prema vrsti	broj, ha		
		2. Sanacija neuređenih odlagališta (broj, površina)	broj, ha			



4. KORIŠTENJE I ZAŠTITA ZNAČAJNIH PROSTORA					
4.1. KORIŠTENJE PRIRODNIH RESURSA	A. Poljoprivreda	1. Ukupna površina poljoprivrednog zemljišta 2. Udio poljoprivrednog zemljišta 3. Površina poljoprivrednog zemljišta po stanovniku	ha % ha/stanovniku	1246,38 0,06 0,57	
	B. Šumarstvo	1. Ukupna površina šumskog zemljišta 2. Udio šumskog zemljišta 3. Površina šumskog zemljišta po stanovniku	ha % ha/stanovniku	17539,4 0,88 8,08	
	C. Vode	1. Površine površinskih voda prema vrsti (jezero, ribnjak, umjetni bazeni, more ...) 2. Udio površina površinskih voda u odnosu na površinu JLS/županije/države 3. Duljina vodotoka	ha % km		
	D. Morska obala	1. Morska obala – dužina obalne crte	km	40,56	
	E. Mineralne sirovine	1. Broj i površina eksploatacijskih polja po vrstama mineralnih sirovina	broj, ha	E3 - 2 TGK - 25,7 AGK - 38,28	
4.2. ZAŠTIĆENE PRIRODNE VRIJEDNOSTI	Zaštićena područja prirode	1. Broj i površina zaštićenih područja 2. Područja ekološke mreže, prema vrsti	broj, ha broj, ha	1, 3555 kopno - 3104, more - 2973,60	
4.3. KULTURNA DOBARA	Struktura registriranih kulturnih dobara	1. Broj zaštićenih nepokretnih kulturnih dobara 2. Broj ili udio obnovljenih kulturnih dobara 3. Broj ili udio ugroženih kulturnih dobara	broj broj, % broj, %	68	
4.4. PODRUČJA**POSEBNIH KARAKTERISTIKA	Područja potencijalnih prirodnih i drugih nesreća	** opisati u tekstualnom dijelu izvješća			
5. DOKUMENTI PROSTORNOG UREĐENJA					
5.1. POKRIVENOST PROSTORNIM PLANOVIMA	Pokrivenost PP prema razini planova i izvješća	1. Broj donesenih PP 2. Broj donesenih izmjena i dopuna PP 3. Broj PP u izradi	broj broj broj	5 5 2	
5.2. PROVEDBA PROSTORNIH PLANOVA		1. Broj izdanih pojedinačnih akata prostornog uređenja po vrstama	broj	559	
5.3. URBANA PREOBRAZBA		1. Broj PP ili pojedinačnih zahvata 2. Površina	broj ha		
5.4. URBANA SANACIJA		1. Broj izdanih rješenja o ozakonjenju 2. Planovi sanacije, izmjene i dopune PP	broj broj		



3. ANALIZA PROVEDBE PROSTORNIH PLANOVA I DRUGIH DOKUMENATA

3.1 Izrada prostornih planova

3.1.1 Pokrivenost prostornim planovima

Prostorni plan uređenja Općine

Za područje Općine Dubrovačko Primorje, kao jedinice lokalne samouprave, na snazi je prostorni plan uređenja:

1. PPUO Dubrovačko Primorje (Službeni glasnik DNŽ, br.: 6/07., 8/11., 9/12. i 14/13.)

Prostorni planovi užeg područja lokalne razine

U okviru Općine Dubrovačko Primorje na snazi su sljedeći prostorni planovi užeg područja lokalne razine

Urbanistički planovi uređenja:

1. UPU „Slano“ (Službeni glasnik DNŽ, br.: 5/01., 6/07. i 5/11.)
2. UPU 4- Banići, Kručica, Slađenovići (Službeni glasnik DNŽ, br.: 8/11.)
3. UPU Turističke zone i luke nautičkog turizma Sestrice (Službeni glasnik DNŽ, br.: 14/13.)

Detaljni planovi uređenja:

1. DPU Polje (Službeni glasnik DNŽ, br.: 1/12.)

U izradi je :

1. DPU Donja Peća (Odluka o izradi - Službeni glasnik DNŽ, br.: 9/12.)
2. UPU područja naselja Slano (Odluka o izradi - Službeni glasnik DNŽ, br.: 15/13.) Razlog za izradu Urbanističkog plana uređenja područja naselja Slano je usklađenje planova nižeg reda sa planovima višeg reda kao i usklađenje sa zakonom

3.1.2 Obveza izrade prostornih planova

Tablica 41. U PPDNŽ je za Županiju utvrđena obveza izrade (na temelju Zakona o prostornom uređenju i gradnji i Zakona o zaštiti prirode) Prostornog plana područja posebnih obilježja za Posebni rezervat Malostonski zaljev i Malo more, koji obuhvaća 4 općine: Dubrovačko primorje, Ston, Janjina i Slivno, čiji obuhvat u Općini Dubrovačko primorje iznosi:

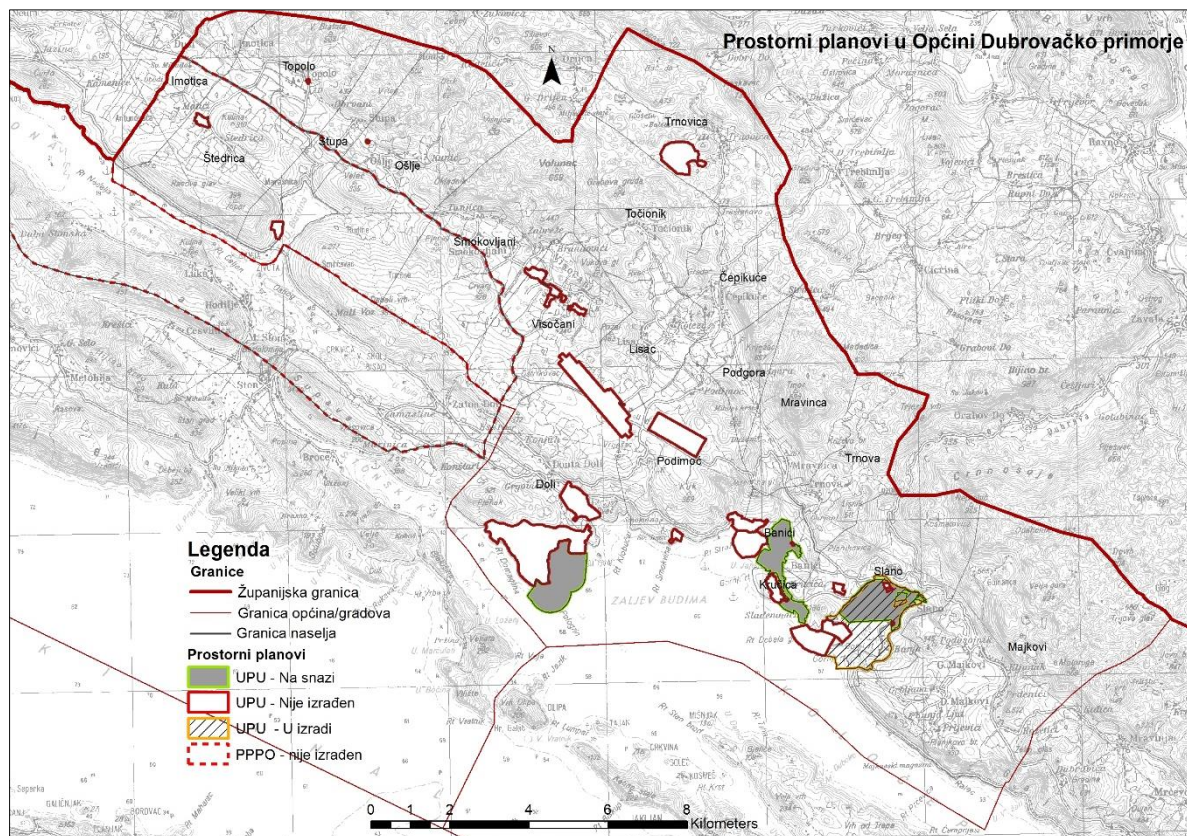
r.br.	Naziv	Opis obuhvata	Površina (ha)
1.	PPPPO Malostonski zaljev i Malo more	Područje posebnog rezervata Malostonski zaljev i Malo more na kopnu i moru	3250,0

Tablica 42. PPUO Dubrovačko Primorje utvrđuje obvezu izrade UPU-ova za sljedeća područja:

r.br.	Naziv	Opis obuhvata	Površina (ha)
1.	UPU naselja Doli	Cjelokupno područje naselja Doli	48
2.	ID UPU-a Banići - Kručica - Slađenovići	Područje naselja Banići i Kručica i dio područja naselja Slano (Slađenovići) s pripadajućim akvatorijem te zona poslovne namjene (K5)	173,8
3.	UPU naselja Slano	Cjelokupno područje naselja Slano s Grgurićima, Banjom, Knežićima itd., lukom nautičkog turizma Slano te pripadajućim akvatorijem	311
4.	UPU TZ i LN Sestrice	Područje izdvojene zone ugostiteljsko-turističke namjene Sestrice s lukom nautičkog turizma i pripadajućim akvatorijem	148
5.	UPU Golf Sestrice	Područje izdvojene zone športsko-rekreacijske namjene (R1 - golf igralište) na lokaciji Sestrice	205
6.	UPU Luka - suha marina Kručica	Područje suhe marine Kručica	18,5

Tablica 43. PPUO Dubrovačko Primorje utvrđuje obvezu izrade DPU-ova za sljedeća područja:

r.br.	naziv	Opis obuhvata	Površina (ha)
1.	DPU RZ Mješnice	Područje izdvojene zone športsko-rekreacijske namjene Mješnice	5,6
2.	DPU RZ Ponta - Slađenovići	Područje izdvojene zone športsko-rekreacijske namjene Ponta - Slađenovići	51,1
3.	DPU TZ Osmine	Područje izdvojene zone ugostiteljsko-turističke namjene Osmine s pripadajućim akvatorijem	24
4.	DPU TZ Smokvina	Područje izdvojene zone ugostiteljsko-turističke namjene (T2 – turističko naselje i T3 - kamp/autokamp) u uvali Smokvina s pripadajućim akvatorijem	6,4
5.	DPU Zračne luke Rudine	Područje zračne luke Rudine	117
6.	DPU IZ Rudine	Područje izdvojene zone proizvodne namjene (I1 - pretežito industrijske) na Rudinama	71
7.	DPU TZ Rat	Područje izdvojene zone ugostiteljsko-turističke namjene (T1 i T2 - hoteli i turističko naselje) na lokaciji Rat s pripadajućim akvatorijem	44
8.	DPU TZ Budima	Područje izdvojene zone ugostiteljsko-turističke namjene (T1 i T2 i T3 – hoteli, turističko naselje i kamp/autokamp) na lokaciji Budima s pripadajućim akvatorijem	26
9.	DPU HZ Bistrina	Područje javne namjene (H4 - otpremni centar za školjkaše, IC – razvojno-istraživački centar za marikulturu) i građevinsko područje naselja Stupa s pripadajućim akvatorijem	9,3
10.	DPU KZ Lučino razdolje	Područje županijskog centra za gospodarenje otpadom	58
11.	DPU IZ Štedrica	Područje izdvojene zone proizvodne namjene (I2 - pretežito zanatske i prehrambeno-istraživačke)	8
12.	DPU IZ Smokovljani-Visočani	Područje izdvojene zone proizvodne namjene (I2 - pretežito zanatske) Smokovljani - Visočani	18
13.	DPU IZ Visočani	Područje izdvojene zone proizvodne namjene (I2 - pretežito zanatske)	6
14.	DPU IZ Visočani II	Područje izdvojene zone proizvodne namjene (I2 - pretežito zanatske) uz eksploatacijsko polje AGK	6,1
15.	DPU Groblje Sv Petar Ošlje	Proširenje groblja Sv Petar u Ošljem	0,6
16.	DPU Groblje Gospa od Karmena (Slano)	Proširenje groblja Gospa od Karmena u Slanome	0,5
17.	DPU Groblje Mala Gospa (Topolo)	Proširenje groblja Mala Gospa u Topolome	0,6
18.	DPU Groblje Sv. Marija Magdalena (Banići)	Proširenje groblja Sv. Marija Magdalena u Banićima	0,5

Slika 6. Prostorni planovi nižeg reda u Općini Dubrovačko primorje

Izvor: Zavod za prostorno uređenje Dubrovačko – neretvanske županije

3.2 Provedba prostornih planova

3.2.1 Pojedinačni akti prostornog uređenja

Provedba Prostornog plana uređenja Općine Dubrovačko Primorje realizira se kroz neposrednu provedbu plana i kroz donošenje propisanih prostornih planova užeg područja lokalne razine, odnosno, provođenjem zahvata u prostoru u skladu s prostornim planovima, posebnim propisima i lokacijskom dozvolom, rješenjem o uvjetima građenja, odnosno aktima prostornog uređenja.

Propisani prostorni planovi užeg područja lokalne razine izrađuju se i donose u skladu s razvojnim prioritetima Općine Dubrovačko Primorje te su prvenstveno izrađeni oni, ili će se prvenstveno izrađivati oni, koji su za razvojne potrebe Općine najpotrebniji.

Podaci o broju izdanih pojedinačnih akata prostornog uređenja (pozitivno riješenih) u razdoblju protekle 4 godine dostavljeni od strane Upravnog odjela za prostorno uređenje i gradnju Dubrovačko – neretvanske županije za razdoblje od 2011. do 2015. godine) prikazani su u narednoj tablici:

Tablica 44. Broj izdanih pojedinačnih akata prostornog uređenja 2011. – 2015. u Općini

NAZIV AKTA	Broj izdanih akata			
	2011.	2012.	2013.	2014.
Lokacijska dozvola	11	10	14	5
Uporaba građevine	3	3	1	30
Uvjeti i rješenja o uvjetima građenja	14	3	12	8
Rješenje za građenje	1	0	1	0
Rješenje o izvedenom stanju	4	75	364	0
UKUPNO	33	91	392	43

Izvor: Upravni odjel za prostorno uređenje i gradnju Dubrovačko – Neretvanske županije,

3.2.2 Inspekcijski nadzor

Sukladno dopisu Ministarstva graditeljstva i prostornoga uređenja, Uprave za inspekcijske poslove, Ministarstvo nije u obvezi dostavljati tražene podatke. Stupanjem na snagu Zakona o građevinskoj inspekciji u dijelu koji se odnosi na inspekcijski nadzor postupci koje je provodila inspekcija su obustavljeni, a inspekcijski nadzor nad dokumentima prostornog uređenja se ne provodi od 1. siječnja 2004. godine.

3.3 Provedba drugih dokumenata koji utječu na prostor

Drugi dokumenti koji utječu na prostor Općine Dubrovačko Primorje prvenstveno se odnose na strateške dokumente na razini Općine Dubrovačko Primorje te Dubrovačko-neretvanske županije.

Dokumenti na razini Općine Dubrovačko primorje

Strateški dokumenti na razini Općine Dubrovačko Primorje od utjecaja na Prostorni plan i prostorni razvoj Općine obuhvaćaju sljedeće:

- **Program ukupnog razvoja**, (Službeni glasnik DNŽ) usvojen na 37. sjednici 14. travnja 2009
- **Plan gospodarenja otpadom Općine Dubrovačko primorje za razdoblje do 2020. godine** (Revizija I) (Službeni glasnik DNŽ broj 3/15.) usvojen na 8.sjednici 23. prosinca 2014

Izrada ovog dokumenta propisana je Zakonom o održivom gospodarenju otpadom (NN 94/13), članak 21. Planom gospodarenja otpadom se određuje i usmjerava gospodarenje otpadom, analizira postojeće stanje te daju smjernice za njegovo unapređenje. Prema Strategiji gospodarenja otpadom RH, Planu gospodarenja otpadom RH i Planu gospodarenja otpadom Dubrovačko-neretvanske županije, cilj gospodarenja otpadom je smanjiti nastajanje otpada, smanjiti rizike opasnih svojstava otpada (uspostavljanjem sustava tako da komunalni otpad ne sadrži opasan otpad) te smanjiti količine koje se odlažu. U komunalnom otpadu su vrijedni sastojci koji se dijelom mogu reciklirati, kompostirati, a ostatak se može upotrijebiti kao izvor energije.

- **Plan zaštite i spašavanja** (Službeni glasnik DNŽ, broj 7/14.) usvojen na 6. sjednici 17. srpnja 2014

Dokumenti na razini Dubrovačko-neretvanske županije

Od dokumenata županijske razine, temeljni dokument prostornog uređenja je Prostorni plan Dubrovačko-neretvanske županije, koji sadrži prostornu i gospodarsku strukturu Dubrovačko-neretvanske županije, sustav središnjih naselja regionalnog značenja, sustav razvojne regionalne infrastrukture, osnove za uređenje i zaštitu prostora, mjerila i smjernice za gospodarski razvoj, za očuvanje i unaprjeđenje prirodnih, kulturno-povijesnih i krajobraznih vrijednosti, mjere za unaprjeđenje i zaštitu okoliša te druge elemente od važnosti za Županiju.

Shodno članku 61. Zakona o prostornom uređenju („Narodne novine“ broj: 153/13.), prostorni plan niže razine, u ovom slučaju Prostorni plan uređenja Općine Dubrovačko Primorje, mora biti usklađen sa prostornim planom više razine, odnosno Prostornim planom Dubrovačko-neretvanske županije.

Od ostalih dokumenata županijske razine, u kategoriji razvojnih i programskih dokumenata, koji se inkorporiraju u Prostorni plan Dubrovačko-neretvanske županije i Prostorni plan uređenja Općine Dubrovačko Primorje, izrađeni su sljedeći:

- Izvješće o stanju u prostoru Dubrovačko-neretvanske županije i Program mjera za unaprjeđenje stanja u prostoru Dubrovačko-neretvanske županije za razdoblje 2005.-2009. godine (Službeni glasnik Dubrovačko-neretvanske županije, broj: 09/05.),
- Plan gospodarenja otpadom Dubrovačko-neretvanske županije (Službeni glasnik Dubrovačko neretvanske županije, broj: 08/08.),
- Rudarsko geološka osnova/studija Dubrovačko-neretvanske županije (Hrvatski geološki institut, Zagreb,2008.),
- Prirodoslovna podloga za izmjene i dopune Prostornog plana Dubrovačko-neretvanske županije (Državni zavod za zaštitu prirode, siječanj 2009.),
- Stručna ekspertiza gospodarskog razvitka Dubrovačko-neretvanske županije, s naglaskom na turizam(Urbing d.o.o. Zagreb, veljača 2009.),
- Program zaštite okoliša Dubrovačko-neretvanske županije (Službeni glasnik DNŽ, broj: 06/10.),
- Razvojna strategija Dubrovačko-neretvanske županije 2011.-2013. (Službeni glasnik DNŽ, broj: 04/11.),
- Plan zaštite i spašavanja Dubrovačko-neretvanske županije (Službeni glasnik DNŽ, broj: 10/12.),
- Izvješće o stanju okoliša Dubrovačko-neretvanske županije za razdoblje 2007.-2010. godine (APO d.o.o., Zagreb 2014.),

- Plan korištenja obnovljivih izvora energije na području Dubrovačko-neretvanske županije-završni nacrt prijedloga Plana (Oikon d.o.o. Zagreb, siječanj 2015.) i dr.
- Strategija razvoja turizma Dubrovačko- neretvanske županije,
- Studije izrađene kroz EU projekt prekogranične suradnje „Baština pokretač razvoja“
- Vodoopskrbni plan Dubrovačko-neretvanske županije,
- Studija zaštite voda Dubrovačko-neretvanske županije
- Studije i idejni projekti opskrbe plinom Županije

U izradi su i Izmjene i dopune PPDNŽ (Objava odluke o izradi u Službenom glasniku DNŽ, broj: 04/14. i 06/15.).

Osnovni ciljevi koje se planira ostvariti Izmjenama i dopunama Plana su:

- usklađivanje s odredbama Zakona o prostornom uređenju,
- usklađivanje s drugim zakonskim promjenama relevantnim za Plan koje su se dogodile od donošenja Plana,
- usklađivanje s Razvojnou strategijou Dubrovačko-neretvanske županije, Strategijou turizma Dubrovačko-neretvanske županije i drugim strateškim dokumentima na nivou Županije,
- usklađivanje sa zahtjevima na razini Države, Županije i gradova i općina,
- usklađivanje s razvojnim potrebama gospodarstva,
- stvaranje preduvjeta za razvoj turizma integriran s revitalizacijou graditeljske baštine,
- ukidanje, preraspodjela i planiranje gospodarskih zona s naglaskou na izdvojene ugostiteljsko-turističke i športsko-rekreacijske zone izvan naselja, te luke nautičkog turizma,
- revidiranje prometnog sustava s naglaskou na cestovni promet
- revidiranje ostalih infrastrukturnih sustava: energetskog, telekomunikacijskog, vodnogospodarskog, gospodarenja otpadom,
- revidiranje zona za korištenje obnovljivih izvora energije,
- revidiranje područja marikulture i akvakulture,
- revidiranje istražnih i eksploatacijskih polja mineralnih sirovina,
- revidiranje područja zaštite prirodne i kulturne baštine,
- usklađenje područja ekološke mreže s novou Uredbou(NATURA2000.),
- analiza obilježja i vrijednosti krajolika i njegovih sastavnica u sklopu stručne podloge, te ugradnja mjera zaštite u odredbe Plana te uvažavanjem prirodnih i kulturnih obilježja osigurati integralni i multidisciplinarni pristup krajoliku.

Prostorni plan uređenja Općine Dubrovačko primorje biti će potrebno uskladiti i sa IDPPDNŽ u izradi s obzirom na gore navedene ciljeve te ugraditi rezultate stručnih podloga u izradi u buduće prostorno planske dokumente Općine. Za potrebe izrade Izmjena i dopuna Plana u izradi su sljedeće stručne podloge:

- Studija opravdanosti ugostiteljsko-turističkih zona na području Dubrovačko-neretvanske županije u svrhu izrade Izmjena i dopuna Prostornog plana DNŽ,
Cilj izrade je preispitati ugostiteljsko-turističke zone planirane PPDNŽ-ou kako bi se temeljem provedene analize utvrdila njihova opravdanost, eventualna potreba ukidanja, kao i potreba za planiranjem novih zona.
Naime, u provedbi Plana nailazi se na poteškoće radi definiranih izdvojenih građevinskih područja (izvan naselja) ugostiteljsko-turističke namjene za koje zbog prostorno-planskih, infrastrukturnih, imovinsko-pravnih i drugih razloga nije iskazan interes, niti je izgledna njihova realizacija. S druge strane nova izdvojena područja ugostiteljsko-turističke namjene mogu se planirati samo ako se smanje postojeća, odnosno ako izgrađena 80 % i više.
Analiza se provodi multikriterijalnom analizou temeljem odabranih kriterija, a vodeći računa kako o privlačnosti lokacije (povoljni prirodni uvjeti, vlasnički odnosi, infrastrukturna opremljenost,...), tako i njenim ograničenjima (nepovoljni terenski uvjeti, nedostatak prometne I druge infrastrukture, nesređeni vlasnički odnosi, ekološka mreža, vrijedni krajobraz, ograničen prihvatni kapacitet lokacije, postojeća namjena zemljišta,..). Na temelju provedene analize dati će se prijedlog lokacija za ukidanje, odnosno uvrštenje u Izmjene i dopune PPDNŽ.
- Revizija ugostiteljsko-turističkih razvojnih zona na području DNŽ za potrebe Izmjena i dopuna Prostornog plana DNŽ
- Krajobrazna studija Dubrovačko-neretvanske županije,
Cilj izrade je izvršiti inventarizaciju i tipološku klasifikaciju krajobraza, odnosno njihovu podjelu na tipove/područja sa izraženim zajedničkim karakteristikama, te predložiti vrjednija područja u kojima se mogu očekivati konflikti s razvojem za koje bi se trebalo izvršiti vrednovanje u skladu s novim metodologijama. Propisat će se mjere zaštite, planiranja i upravljanja krajobrazou, specifične za svaki tip krajobraza, koje trebaju osigurati razvoj djelatnosti uz zaštitu krajobraznih vrijednosti te ih ugraditi u odredbe prostornog plana.
U studiji će se ravnoupravno tretirati prirodne i kulturne krajolike, uključujući kulturne krajolike kako gradova Dubrovnika, Korčule, Cavtata i drugih urbanih cjelina tako i ruralnih tradicijskih naselja.
U sklopu EU projekta „Baština-pokretač razvoja“ istražene su nove metodologije u zaštiti, planiranju i upravljanju krajobrazou, te su izrađene studije za pilot područje Dubrovnika na kojem su te metode primijenjene i provjerene.

Rezultati ovih istraživanja primijeniti će se na područje županije posebno na vrijedne ambijentalne i ambijentalne urbane i ruralne cjeline, na njihovu zaštitu u originalnom okruženju (primjena HIA-e za vrijedne ambijentalne i ambijentalne cjeline) u smislu uputa za planiranje u takvim prostorima uz određivanje područja detaljnih studija.

- Prepoznavanje i vrednovanje kulturnih krajolika DNŽ i podloga za zaštitu
Elaborat u izradi poslužiti će za dalje dublje analize kao ulazni podatak za izradu sličnih ekspertiza kao podloge za izradu Prostornog plana uređenja Općine Dubrovačko primorje i drugih planova užeg obuhvata na području DNŽ te izradu publikacije namijenjene edukaciji javnosti o vrijednosti prostora Županije.
- Prostorno- prometna studija, revizija prometnog rješenja Dubrovačko-neretvanske županije,
- Elaborat zaštite od prirodnih i drugih nesreća za područje Dubrovačko-neretvanske županije

Osim izrađenih strateških dokumenata i prostornih planova u okviru Općine Dubrovačko Primorje, u proteklom četverogodišnjem razdoblju izgrađeni su sljedeći objekti od utjecaja na prostor Općine, odnosno objekti i uređaji komunalne i druge infrastrukture. Navedena su i utrošena sredstva po pojedinim objektima i to:

- adaptacije i obnova nerazvrstanih cesta 2.500.000,00 kn
- izgradnja sustava odvodnje naselja Slano-II faza 9.400.000,00 kn
- izgradnja pročistača otpadnih voda Slano 5.000.000,00 kn
- obnova domova Lisac, Topolo, Čepikuće 1.000.000,00 kn i Majkovi 250.000,00 kn
- izgradnja školske sportske dvorane u Slanomu 6.000.000,00 kn
- adaptacija lokalnih i županijskih cesta 8.000.000,00 kn
- izgradnja vodoopskrbnog sustava za naselja Imotica, Štedrica, Topolo, Stupa, Ošlje, Smokovljani i Visočani 6.000.000,00 kn
- izgradnja poslovne zone Banići /infrastruktura/ 3.000.000,00 kn

3.4 Provođenje zaključaka, smjernica, prijedloga za unaprjeđenje, preporuka, aktivnosti odnosno mjera iz prethodnog Izvješća o stanju u prostoru Općine Dubrovačko Primorje

Prethodno Izvješće o stanju u prostoru Općine Dubrovačko Primorje i Program mjera za unaprjeđenje stanja u prostoru Općine Dubrovačko Primorje doneseno je na 53. sjednici Općinskog vijeća održanoj 29. ožujka 2005. godine i objavljeno u Službenom glasniku Dubrovačko –Neretvanske županije, br. 3/05. Izvješće je izrađeno sukladno bivšem Zakonu koji je regulirao područje prostornog uređenja (Zakon o prostornom uređenju, Narodne novine, br.30/94., 68/98., 35/99., 61/00., 32/02., 100/04.) i koji je pritom utvrdio obvezu izrade dva dokumenta praćenja stanja u prostoru: Izvješće o stanju u prostoru i Program mjera za unaprjeđenje stanja u prostoru.

Predmetno Izvješće o stanju u prostoru i Program mjera za unaprjeđenje stanja u prostoru (Službeni glasnik Dubrovačko –Neretvanske županije, br. 3/05.) obradili su problematiku stanja i poteškoća u razvoju Općine Dubrovačko Primorje. Izvješće o stanju u prostoru obuhvatilo je razdoblje od 2001. do 2004. godine i dalo analizu provođenja dokumenata prostornog uređenja i drugih dokumenata, odnosno:

- pokrivenost područja Općine Dubrovačko Primorje prostornim planovima,
- konceptualna obilježja prostornog razvitka na temelju Prostornog plana uređenja Općine Dubrovačko Primorje koje je tada bilo u izradi,
- opću ocjenu i nedostatke prostorno-planske dokumentacije i razloge za njenu izmjenu ili dopunu,
- odnosno eventualno stavljanje izvan snage.

Ocjene iz ovog Izvješća poslužile su kao podloga za izradu elaborata Program mjera za unaprjeđenje stanja u prostoru Općine Dubrovačko Primorje za četverogodišnje razdoblje od 2005. do 2008. godine.

Izvješće o stanju u prostoru Općine Dubrovačko Primorje za proteklo razdoblje od 2005. -2008. kao i za razdoblje 2008. -2011. godine nije izrađeno, pa ne postoje zaključci, smjernice i preporuke za to razdoblje kako bi se ovo Izvješće moglo uspoređivati.

Umjesto usporedbe navodimo promjene u prostoru Općine Dubrovačko primorje nastale u zadnje četiri godine, tj. ostvarenje planskih postavki.

Tablica 45. Završeni radovi na području cestovne infrastrukture

Broj ceste	Završeni radovi
D8	Pojačano održavanje na dionici kroz Slano s uređenjem križanja: - križanje s Ž6228 Gr. BiH-Rudine-Slano-A.G. Grada Dubrovnika i Ž6267 D8-Slano - križanje kod Slađenovića
Ž6228	Gr. BiH-Rudine-Slano-A.G. Grada Dubrovnika, uređenje križanja s Ž6227 Sv. Nikola (Ž6228)-Most Bistrina (D8) i L69032 Ž6228-Imotica-Topolo-Ž6228
Ž6229	Ž6228 - Ošlje, rekonstrukcija ceste
L69032	Ž6228-Imotica-Topolo-Ž6228, rekonstrukcija ceste od križanja na Ž6228 kod sv. Nikole do ulaska u naselje Topolo
L69033	Ž6228-Stupa-Ošlje (Ž6229), rekonstrukcija dionice ceste od Ž6228 do naselja Stupa
L69040	Ž6228-Mjenovići-Tunjica-Smokovljani-Ž6228, rekonstrukcija dionice ceste od Ž6228 do Smokovljana
L69041	Visočani-Ž6228, rekonstrukcija ceste
L69071	Smokovljani (L69040)-Visočani (L69041), rekonstrukcija ceste
L69066	Ston-Supavo-Doli, rekonstrukcija ceste
	Rekonstrukcije nerazvrstanih cesta u naseljima Slađenovići, Kručica, Doli, Slano

Tablica 46. Završeni radovi u Luci Slano

naselje	naziv/ lokalitet	Nazivi luka prema Naredbi o razvrstaju luka.(N.N.96/96)	Završeni radovi
Slano	Slano-luka	Luka Slano	Izgradnja nove operativne obale u dužini od 100m

Luka nautičkog turizma Slano kapaciteta do 200 vezova je u izgradnji.

Korištenje energije vjetra - Završeni radovi na vjetroelektrani Rudine s 12 vjetrogeneratora instalirane snage 34,2 MW.

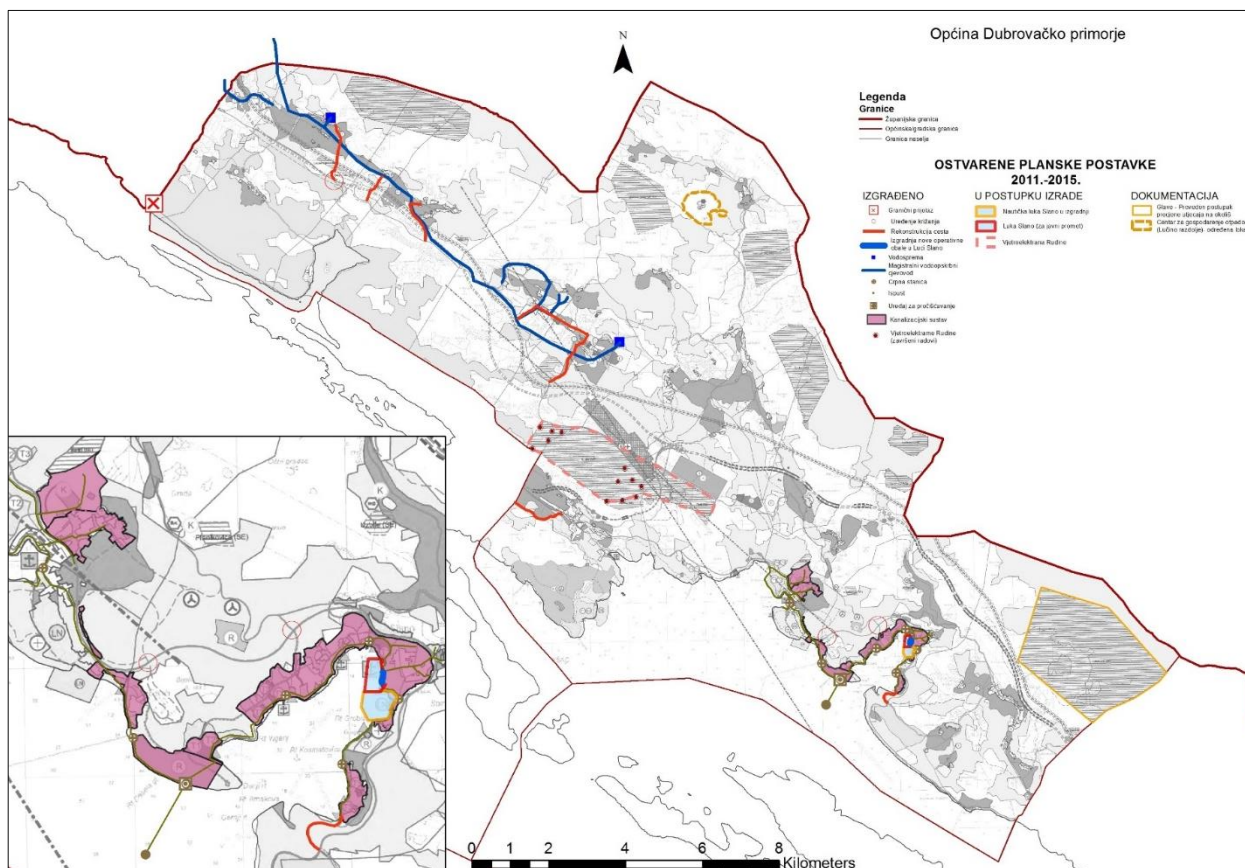
Iz vodovoda Neum – Dubrovačko primorje osigurana vodoopskrba svih naselja od Imotice do Visočana (sa glavnog cjevovoda izgrađeni priključni cjevovodi do naselja, vodospreme i vodoopskrbne mreže unutar naselja).

Završeni radovi:

- izgrađen uređaj za pročišćavanje kanalizacijskog sustava Slano s podmorskim ispustom
- rekonstruirana postojeća kanalizacijska mreža naselja Slano
- izgrađeno 5,5 km nove kanalizacijske mreže naselja Slano
- izgrađen kanalizacijski sustav Slađenovići-Kručica-Banići sa spojem na uređaj za pročišćavanje u Slanom izgrađen kanalizacijski sustav u poslovnoj zoni Banići

Prostornim planom Dubrovačko-neretvanske županije i Prostornim planom uređenja Općine Dubrovačko primorje utvrđena je lokacija županijskog centra gospodarenja otpadom na lokaciji Lučino razdolje. Za lokaciju je proveden postupak procjene utjecaja na okoliš, u izradi je studija izvodljivosti i u postupku je ishođenje lokacijske dozvole za županijski centar.

Slika 7. Ostvarenje planskih postavki Od 2011.-2015. godine u Općini Dubrovačko primorje



Izvor: Zavod za prostorno uređenje Dubrovačko-neretvanske županije



4. PREPORUKE ZA UNAPRJEĐENJE ODRŽIVOG RAZVOJA U PROSTORU S PRIJEDLOMOM PRIORITETNIH AKTIVNOSTI

4.1 Potrebe, mogućnosti i ograničenja daljnjeg održivog razvoja u prostoru Općine Dubrovačko Primorje obzirom na okolnosti, sektorska opterećenja i izazove

Definiranje ciljeva i interesa lokalne samouprave i stanovništva Općine Dubrovačko primorje potrebno je bilo uskladiti s interesima državnog i županijskog značaja. Stoga su se pri određivanju prostornog razvoja područja Općine Dubrovačko primorje morale uzeti u obzir obveze proizašle iz dokumenta prostornog uređenja šireg područja, a to je prvenstveno Prostorni plan Dubrovačko-neretvanske županije. Njime su dane osnovne smjernice prostornog razvoja koje se odnose i na područje Općine Dubrovačko primorje, te su određeni zahvati u prostoru od državnog i županijskog značenja. Prostorni plan uređenja Općine Dubrovačko primorje je formiran uvažavajući smjernice Prostornog plana Dubrovačko-neretvanske županije. („Službeni glasnik Dubrovačko-neretvanske županije“, broj 06/03., 03/05.-uskl., 03/06*, 07/10., 04/12.-isp., 09/13. i 2/15.-uskl.);* - Presuda Visokog upravnog suda RH Broj: Usoz-96/2012-8 od 28.11.2014., „Narodne novine“, broj 10/15. od 28.1.2015., te prostorno-razvojna i planska usmjerenja, i obveze proizašle iz Odredbi za provođenje.

Prostorni plan uređenja Općine Dubrovačko primorje izrađen je prema postavkama Zakona o prostornom uređenju i gradnji. Osnovni prostorni uvjeti za razvoj Općine su stvoreni donošenjem PPUO Dubrovačko primorje. Tako su formirana građevinska područja naselja i izdvojena građevinska područja naselja za razvoj unutar kojih je omogućena izgradnja gospodarskih, javnih, društvenih, stambenih i drugih sadržaja. Stvorili su se uvjeti za uređenje prostora za: ugostiteljsko-turističke, gospodarske, športsko-rekreacijske i ostale namjene izvan građevinskih područja naselja. Odredbama za provođenje PPUO Dubrovačko primorje utvrđeni su uvjeti, način gradnje i korištenja prostora kao i mjere zaštite mora, poljoprivrednog tla, šuma, prirode, kulturnih dobara i sl.

U razdoblju od donošenja PPUO Dubrovačko primorje došlo je do izmjene velikog broja zakona i propisa koji su nastali zbog usklađivanja s europskom zakonskom regulativom i europskim standardima, pri čemu naročito treba istaknuti da je bivši Zakon o prostornom uređenju i gradnji (NN 38/09, 55/11, 90/11, 50/12 i 80/13) stavljen van snage, te da su donesena tri nova zakona: Zakon o prostornom uređenju, Zakona o gradnji i Zakona o inspekciji („Narodne novine“, 153/13). U budućnosti bi se trebalo pristupiti izradi izmjena i dopuna u svrhu usklađivanja prostorno planske dokumentacije sa zakonom, ali i u svrhu osiguravanja planskih pretpostavki za daljnji gospodarski i prostorni razvoj sukladno potrebama Općine. Potrebe, mogućnosti i ograničenja daljnjeg održivog razvoja temelje se na gospodarskom rastu Općine kao bitnom uvjetu općinskog društveno-ekonomskog razvoja prostorno određenog PPUO Dubrovačko primorje, nužno usklađenim s održivim razvojem, zaštitom i očuvanjem prostora.

Demografsko-sociološke okolnosti

Demografska obilježja stanovništva važan su pokazatelj stanja u prostoru, bilo kao pokazatelj gospodarskih, socijalnih, političkih ili nekih drugih procesa, koji se odvijaju u prostoru. U Općini Dubrovačko primorje zabilježen je pad broja stanovnika, što predstavlja negativan pokazatelj stanja u prostoru. Na području Općine potrebno je postići ravnomjerniji demografski razvoj i povoljno kretanje stanovništva. Da bi se to osiguralo, potrebno je osigurati ostanak domaćeg stanovništva i poticati doseljavanje mladog i radno sposobnog stanovništva. U gotovo svim naseljima, osim u Slanom potrebno je riješiti prisutne infrastrukturne probleme (vodoopskrba, odvodnja, prometna infrastruktura i dr.) i samim time poboljšati uvjete života. Stanje infrastrukture potrebno je unaprjeđivati i proširivati u skladu sa planovima razvoja, a odnosi se na prometnu infrastrukturu (cestovni, pomorski, zračni promet, poštu i elektroničke komunikacije) i komunalnu infrastrukturu (elektroenergetika, navodnjavanje, odvodnja otpadnih voda i gospodarenje otpadom). Potrebno je rješavati probleme onečišćenja, osobito voda i mora, zbog nepostojanja potpunog sustava odvodnje s uređajima za pročišćavanje otpadnih voda naselja, turističkih objekata i industrije.

Utjecaj procesa globalizacije i izravnih inozemnih ulaganja očitovao se kroz transformaciju ruralnih i urbanih prostora, te kroz mijenjanje fizionimije ambijentalnih i fizičkih značajki.

Izazovi

Kao temeljni izazovi mogu se izdvojiti klimatske promjene kao potencijalna opasnost, očuvanje mora i obalnih područja, te utjecaj turizma.

Dubrovačko primorje je izloženo utjecajima sljedećih najvažnijih klimatskih promjena: suše, šumski požari, podizanje razine mora, nove vrste u moru itd. Neke od negativnih utjecaja moguće je ublažiti planiranjem i izgradnjom adekvatne infrastrukture, te razvojem sustava za rano informiranje mogućih prirodnih prijetnji.

Nedostatak uređaja za pročišćavanje i pretjerana gradnja na obalnom području utječu negativno na očuvanje mora i obalnog područja. Održivo upravljanje obalnim područjem objedinjuje ekološka pitanja s razvojnim planiranjem, što dovodi do potrebe usklađivanja planova na svim razinama. Izazov obalnih mjesta je pitanje kako iskoristiti potencijal bez uništavanja prirodnih i kulturnih kvaliteta.

Osim pozitivnih stvari turizam ima niz negativnih faktora, koje dovode do neželjenih promjene i narušavanja dominantnih izvornih etno-socioloških i kulturnih vrijednosti. U negativne faktore spadaju potrošnja obale, konzumacija prostora, te vizualno mijenjanje izvornih krajobraznih i ambijentalnih obilježja jadranskog obalnog područja.

Mogućnosti

U budućnosti bi se trebalo osvrnuti na sljedeće mogućnosti:

- U cilju očuvanja identiteta potrebno je uvažavanje prostorne raznolikosti i posebnosti manjih geografskih cjelina.
- Kroz EU fondove potrebno je tražiti priliku za postizanje ciljeva urbane regeneracije i integriranog urbanog razvoja
- Da bi se povećala energetska učinkovitost potrebno je istraživati i razvijati mogućnosti za decentraliziranu, učinkovitu, sigurnu i okolišno prihvatljivu proizvodnju obnovljive energije. (vjetroelektrane, solarne elektrane ili fotonaponski sustavi, te plinifikacija)
- Obveza skrbi o vlastitim krajobrazima preuzeta je usvajanjem Europske konvencije o krajobrazima. Krajobraz bi trebao predstavljati dodatnu vrijednost za razvoj. Prostor je teritorij i promatra se cjelovito a krajobraz je njegov sastavni dio koji je potrebno planirati i uključiti u regionalne i urbanističke politike.
- Kultura građenja je jako bitna jer se podizanjem kvalitete izgrađenog prostora izravno utječe na kvalitetu života.

4.2 Ocjena potrebe izrade novih i/ili izmjene i dopune postojećih prostornih planova na razini Općine

Na temelju Zakona o prostornom uređenju („Narodne novine“ broj 153/13.) koji je stupio na snagu 1. siječnja 2014. i u smislu odredbi Zakona o zaštiti prirode, Strategije prostornog uređenja Republike Hrvatske te planskih usmjerenja i određenja u PPDNŽ utvrđuje se potreba izrade dokumenata prostornog uređenja i to:

- a. Prostorni plan područja posebnih obilježja (PPPO) za područje posebnog rezervata Malostonski zaljev i Malo more uključujući i pripadajući akvatorij,
- b. Urbanistički planovi uređenja za neuređene dijelove građevinskog područja naselja te za dijelove tih područja planiranih za urbanu obnovu.
- c. Izmjene i dopune prostornog plana uređenja Općine Dubrovačko Primorje
- d. Novi Prostorni plan uređenja Općine Dubrovačko Primorje

Prema novom Zakonu Prostorni plan područja posebnih obilježja donosi se obvezno samo za područje nacionalnog parka i parka prirode određeno posebnim zakonom te za područja određena Državnim planom prostornog razvoja. Prostorni plan područja posebnih obilježja se izrađuje i donosi ovisno o posebnostima prirodnih, kulturno-povijesnih, gospodarskih i/ili drugih obilježja, odnosno zahtjeva određenog prostora. Državni plan prostornog razvoja koji određuje ova područja sukladno Zakonu trebao bi se donijeti do 1. siječnja 2016. tj. najkasnije u roku od dvije godine od dana stupanja na snagu Zakona o prostornom uređenju.

Preporuča se izrada Urbanističkog plana uređenja (UPU) za obuhvat funkcionalne cjeline naselja sa pripadajućim akvatorijem: - sjedišta općina: Slano. Prioritet u provođenju PPDNŽ je izrada Prostornog plana uređenja općine, te Prostornog plana područja posebnih Malostonski zaljev i Malo more.

Obveze izrade prostornih planova užih područja utvrđene su Zakonom, posebnim propisima u pogledu zaštite i očuvanja kulturne baštine, uređenja groblja, gospodarenja šumama, Prostornim planom Dubrovačko-neretvanske županije, te Prostornim planom uređenja Općine Dubrovačko primorje. Područja obvezne izrade prostornih planova užih područja utvrđena su Planom, u pravilu granicama građevinskih područja, površinama određenih namjena, koridorima/trasama infrastrukturnih prometnih građevina i vodotocima, tako da čine jedinstvene prostorne i urbane cjeline .

Prostornim planom uređenja Općine Dubrovačko primorje propisana je izrada 24 prostorna plana užeg područja (urbanističkih planova uređenja), čiju je izradu potrebno naknadno preispitati, nakon što se utvrdi infrastrukturna opremljenost područja za koja je predviđena izrada urbanističkih planova uređenja. Izrada urbanističkih planova uređenja, posebice za neizgrađene zone gospodarske i/ili sportsko-rekreacijske namjene, također ovisi o potrebama Općine i planovima razvoja u bližoj budućnosti te je potrebno naknadno preispitati i njihovu izradu.

Državni plan prostornog razvoja također određuje izdvojena građevinska područja izvan naselja za gospodarsku i javnu namjenu državnog značaja za koje je potrebno izraditi UPU. Državni plan prostornog razvoja propisuje smjernice za izradu urbanističkih planova uređenja na izdvojenim građevinskim područjima izvan naselja za gospodarsku namjenu državnog značaja.

Prostorni plan županije prema novom Zakonu određuje izdvojena građevinska područja izvan naselja za gospodarsku namjenu županijskog značaja. Prostorni plan županije propisuje smjernice za izradu urbanističkih planova uređenja na izdvojenim građevinskim područjima izvan naselja za gospodarsku i javnu namjenu područnog (regionalnog) značaja.

Izmjene i dopune PPUO Dubrovačko Primorje

Radi usklađenja PPUO Dubrovačko primorje i Prostornog plana Dubrovačko-Neretvanske županije („Službeni glasnik Dubrovačko-neretvanske županije“, broj 06/03., 03/05.-uskl., 03/06*, 07/10., 04/12.-isp., 09/13. i 2/15.-uskl.);* - Presuda Visokog upravnog suda RH Broj: Usoz-96/2012-8 od 28.11.2014., „Narodne novine“, broj 10/15. od 28.1.2015., a osobito s obzirom na potrebu usklađenja prostornih planova sa novim Zakonom o prostornom uređenju stvaraju se pretpostavke za izradu novih Izmjena i dopuna PPUO Dubrovačko primorje.

Izrada Izmjena i dopuna PPUO Dubrovačko primorje bit će prioritetni zadatak Općine budući će se u budućnosti pojaviti niz problema u provedbi, koje će biti potrebno riješiti navedenim izmjenama i dopunama. Cilj izrade ovih Izmjena i dopuna PPUO Dubrovačko primorje koje je potrebno izraditi u svrhu obveznog usklađenja s PPDNŽ i Zakonom o prostornom uređenju ali i drugih zahtjeva biti će definiran Odlukom o izradi plana. Ove nove Izmjene i dopune Prostornog plana uređenja Općine Dubrovačko Primorje su trenutno u pripremi.

Sukladno novom Zakonu dokumenti prostornog uređenja stare generacije mogu se mijenjati i/ili dopunjavati te staviti izvan snage i prije donošenja dokumenata prostornog uređenja prema novom Zakonu u roku od pet godina od dana stupanja na snagu Zakona, dakle do 1.siječnja 2019. Naravno moraju biti u skladu s dokumentom prostornog uređenja širega područja, odnosno prostornim planom više razine.

Izrada novih prostornih planova

Novi Prostorni plan uređenja općine Dubrovačko primorje koji se donosi na temelju novog Zakona o prostornom uređenju („Narodne novine“ broj 153/13.) ne može se donijeti prije stupanja na snagu prostornog plana županije koji se donosi na temelju ovoga Zakona. Prostorni plan Dubrovačko-neretvanske županije koji se donosi na temelju ovoga Zakona opet se ne može donijeti prije stupanja na snagu Državnog plana prostornog razvoja. Državni plan prostornog razvoja sukladno Zakonu trebao bi se donijeti do 1. siječnja 2016. tj. najkasnije u roku od dvije godine od dana stupanja na snagu Zakona o prostornom uređenju.

Sukladno PPUO Dubrovačko primorje, pristupit će se izradi novih prostornih planova užih područja (UPU-a) lokalne razine, kako je to PPUO-om i planirano, redosljedom njihove prioritetne izrade, koji će se svaki put utvrđivati na nadležnim tijelima Općine.

ZPU-om je omogućeno da se odlukom o izradi urbanističkog plana uređenja može odrediti uži ili širi obuhvat tog dokumenta od obuhvata određenog prostornim planom lokalne razine šireg područja te se može odrediti obuhvat urbanističkog plana uređenja i za područje za koje obuhvat nije određen prostornim planom lokalne razine šireg područja.

Slijedom navedenog, Općinsko vijeće Općine Dubrovačko primorje može, ukoliko se to ocijeni potrebnim donijeti odluku o izradi urbanističkog plana uređenja i za područja za koja PPUO Dubrovačko primorje nije utvrđena obveza donošenja UPU-a.

Detaljni prostorni planovi čija je izrada propisana PPUO nisu u skladu sa novim Zakonom, te će ih biti potrebno revidirati kroz nove Izmjene i Dopune PPUO.

Potrebno je prostorno-plansku dokumentaciju uskladiti sa prostornim planovima višeg reda, važećom zakonskom regulativom iz područja prostornog uređenja i gradnje, važećim sektorskim dokumentima i propisima od važnosti za prostor i lokalnu zajednicu.

Izvješće o stanju u prostoru sadrži elemente koje je potrebno ugraditi u buduće prostorno-planske dokumente, bilo kroz izradu novih ili izmjene i dopune postojećih (tematske cjeline polazišta i analize i ocjene stanja i trendova prostornog razvoja prikazanih u ovom Izvješću).

Potrebno je unaprjeđenje infrastrukture, odnosno poboljšanje postojeće i planiranje nove, na već utvrđenim koridorima i na novim prostorima, prema definiranim potrebama.

Prostornim planom uređenja Općine Dubrovačko primorje propisana je izrada 15 prostornih planova užeg područja (urbanističkih planova uređenja i detaljnih planova uređenja), čiju je izradu potrebno naknadno preispitati, a nakon što se utvrdi infrastrukturna opremljenost područja za koja je predviđena izrada urbanističkih planova uređenja. Shodno tome, ovisno o potrebi, za ukinuti je izradu dijela urbanističkih planova uređenja.

Također radi usklađenja sa Zakonom propisane obvezne izrade detaljnih planova potrebno je redefinirati te propisati obveznu izradu urbanističkih planova uređenja.

Sukladno Zakonu potrebno je pristupiti izradi prostornih planova užeg područja za neuređene dijelove građevinskog područja i za izgrađene dijelove tih područja planiranih za urbanu preobrazbu ili urbanu sanaciju

Općina Dubrovačko Primorje je Izmjenama i dopunama plana iz 2012. odredila komunalno opremljene dijelove neizgrađenog područja, tj. uređene dijelove (Sl.gl. DNŽ, br. 9/12.) te smatramo da je ispunjena obveza Zakona prema kojoj su jedinice lokalne samouprave dužne dopuniti prostorne planove uređenja svojih općina na način da u njima odrede neuređeni dijelovi građevinskih područja. Ostaje još obveza određivanja izgrađenih dijelova građevinskog područja koji su planirani za urbanu preobrazbu u skladu s novim Zakonom. To je Općina dužna u roku od dvanaest mjeseci od dana stupanja na snagu pravilnika iz članka 56. stavka 3. novog Zakona, koji još nije donesen.

4.3 Preporuke mjera i aktivnosti za unaprjeđenje prostornog razvoja

Obalno područje hrvatskog Jadrana najvrjednije je prirodno bogatstvo i gospodarski potencijal. Za pretpostaviti je da će u sljedećem desetljeću ovo područje biti najinteresantniji poduzetnički i graditeljski prostor, a za Europsku uniju ekonomski najzanimljivije investicijsko područje. Bez sigurne i učinkovite regulative i odgovarajuće prostorno planske dokumentacije nastaviti će se negativni trendovi i u budućnosti. Takav bi razvoj značio nastavak stihijske gradnje, sve veće opterećivanje okoliša i više troškove za infrastrukturno opremanje.

Gradovi i naselja

Strateške mjere za podizanje standarda ruralnih naselja potrebno je utvrditi kroz razvojne komunalne, društvene i kulturno-socijalne infrastrukture na razinu životnih uvjeta u gradovima, kao i kroz samo unaprjeđenje urbano-ruralnih veza. Razvoj ruralnih područja jedan je i o od ključnih razvojnih prioriteta Europske unije. Najveći razvojni fondovi usmjereni su upravo na revitalizaciju i razvoj specijaliziranih djelatnosti u ruralnim područjima koje, u manjim ulaganjima, omogućuju povećanje kvalitete života, zaustavljanje iseljavanja stanovništva i stvaranje radnih mjesta te poticanje razvoja agroturizma, ruralnog turizma i tradicijskih obrta.

Obalno područje

Integralno upravljanje obalnim područjem

Protokol o IUOP Sredozemlja je prvi međunarodno-pravni dokument kojim je uvedena obveza integralnog upravljanja obalnim područjima uzimajući u obzir prostorno planiranje, zaštitu okoliša i prirode, zaštitu kulturne baštine kao i politiku održivog razvoja poljoprivrede, ribarstva, turizma i ostalih gospodarskih djelatnosti.

Obalno područje je „područje intenzivne aktivnosti, područje u kojem se isprepliću fizički, biološki, društveni, kulturni i privredni procesi. Načinjeno je od višestruko povezanih sustava: morskoga, kopnenoga i riječnoga. Promjene koje se događaju na bilo kojoj točki ili bilo kojem djelu tih sustava mogu izazvat lančane reakcije daleko od mjesta njihova nastanka i lako je moguće u nekom posve drugačijem sustavu, u kojem će posljedično doći do izmjene stanja okoliša“.

Republika Hrvatska je kroz Zakon o prostornom uređenju primijenila odredbe iz protokola. Zaštićeno obalno područje je od nacionalnog interesa i obuhvaća područje obalnih jedinica lokalne samouprave.

Općina Dubrovačko primorje je cijela u zaštićenom obalnom području, prirodno je očuvana i ima dobre preduvjete za gospodarski razvoj, međutim postoji i određeni broj prepreka na administrativnom, institucionalnom, financijskom, organizacijskom i ljudskom planu.

Uz nepovoljnu demografsku strukturu, neodgovarajuće zbrinjavanje otpada, ugrožavanje vrijednih prirodnih staništa, ključni problemi koji iziskuju detaljniju obradu su:

- proces litoralizacije (neučinkovit mehanizam provedbe i kontrole razvojnih i planskih dokumenata Općine),
- nedovoljno razvijena infrastruktura,
- neplanski rast turizma,
- neučinkovito upravljanje pomorskim dobrom te
- nedostatne i nedovoljne iskorištenosti stručnih kapaciteta.

Dubrovačko-neretvanska županija je 2011. godine donijela Smjernice za IUOP Dubrovačko-neretvanske županije kojim je započela proces IUOP, objasnila proces, temeljne ciljeve i koristi koje donosi njegova provedba.

Na razini države u tijeku je izrada Strategije upravljanja morskim okolišem i obalnim područjem RH koja će dati smjernice za izradu potrebnih dokumenata na svim razinama u cilju ispunjenja uvjeta za integralno upravljanje obalnim područjem.

Kulturna baština i krajolik

Novi alati i metodologije za identifikaciju i valorizaciju baštine i krajolika – integralna valorizacija koja uzima u obzir sve baštinske vrijednosti ukupnog teritorija. Kao osnovu potrebno je izraditi Krajobraznu tipologiju i karakterizaciju krajobraza Općine Dubrovačko primorje. Ruralne cjeline potrebno je planski zaštititi kao cjeline naselja, štiteći pri tom povijesne vizure, povijesne matrice i tradicionalnu gradnju.

Baštinu je potrebno koristiti kao pokretač gospodarskog razvoja (ruralni turizam, nautički turizam, ekološka proizvodnja meda, ekološka poljoprivreda, aktiviranje seoskih tradicijskih aglomeracija rekonstrukcijom i čuvanjem ambijentalnosti i izvornog okruženja krajolika kao oblik za smještaj zadržavanja turista na takvim ruralnim prostorima, blizina Grada Dubrovnika –svjetske baštine kao dodatna atrakcija)

Nova kulturna i razvojna politika koja ima za cilj omogućiti „živeći - teritorijalni“ Grad, sa očuvanim krajobraznim vrijednostima.

Sustav dokumenata PU

Uzimajući u obzir analizu stanja u prostoru mogu se donijeti određeni zaključci o potrebnim aktivnostima Općine Dubrovačko primorje. Te aktivnosti ne bi trebale biti samo uske vezane samo za prostorno planiranje, nego bi se trebale odnositi na općeniti razvoj Općine Dubrovačko primorje. Za područje Općine Dubrovačko primorje izrađena je samo osnovna planerska dokumentacija (PPUO Dubrovačko primorje), i ona užih područja.

U budućnosti bi se trebalo više pažnje posvetiti izradi prostornih planova užih područja upravo zbog toga jer se pojedina građevinska područja naselja, kao i izdvojena građevinska područja drugih namjena, nalaze u zaštićenom obalnom pojasu (ZOP-u). Najviše se to odnosi na potrebu izrade UPU-a priobalnog dijela Općine Dubrovačko primorje, gdje su oni planirani, a nisu još doneseni. Najveći građevinski i komunalni zahvati se očekuju u priobalnim naseljima, pa bi bilo poželjno kroz izradu urbanističkih planova uređenja, kao provedbenih planova, odrediti čvrste kriterije za njihov razvoj, uz istovremenu maksimalnu zaštitu postojeće građevinske strukture.

Kontinuirano praćenje stanja u prostoru bi se trebalo vršiti putem geografskog informacijskog sustava. Prvi korak je sustavno, usklađeno praćenje stanja u prostoru na način da se vodi evidencija o infrastrukturi, prometnicama, izdanim aktima za građenje, radovima i investicijama na zgradama javnih institucija, drugim investicijama proračunskih sredstava. Budući da se sva dokumentacija i općenito funkcioniranje sustava vodi digitalnim putem, potrebno je utvrditi zajednički standard izrade, pripreme podataka, njihova sistematiziranja i međusobne razmjene. Također bi to uključivalo i suradnju s nadležnim institucijama, koje bi aktivno sudjelovale u razmjeni podataka i informacija. Sve ovo predstavlja okosnicu za izradu geografskog informacijskog sustava, koji bi putem sistematiziranih podataka omogućio lakše i jednostavnije utvrđivanje stanja i potreba s ciljem preciznog dimenzioniranja aktivnosti, troškova, budućih očekivanih obveza itd.

Osnovne komponente budućeg prostornog razvoja Općine Dubrovačko primorje:

- demografski razvoj
- gospodarski razvoj
- razvoj prometnog sustava (luke nautičkog turizma)
- razvijena društvena i komunalna (vodoopskrba, odvodnja otpadnih voda, gospodarenje otpadom) infrastruktura
- visoki stupanj zaštite okoliša i ekološki održive proizvodnje energije (korištenje obnovljivih izvora energije)
- očuvanje prirodne i kulturne baštine
- očuvanje krajolika

Za razvoj Općine Dubrovačko primorje, Osim potrebnih izmjena i dopuna prostornih planova, potrebno je provesti aktivnosti, koje bi omogućile demografski razvoj same Općine. Prema posljednjim popisima Općina Dubrovačko primorje bilježi pad broja stanovnika, kao i povećanje indeksa starosti. Potrebno je omogućiti mladom i radno aktivnom stanovništvu visoku kvalitetu života, ne samo sadržajima i standardom života, već i programima stanogradnje i mjerama za poboljšanje prometne i komunalne infrastrukture. U navedene aktivnosti potrebno je uključiti i aktivnosti koje se bave razvojem ljudskih potencijala, unapređenjem svih oblika obrazovanja, zdravstvene zaštite i socijalne sigurnosti. Za unapređenje održivog razvoja u prostoru Općine Dubrovačko primorje potrebno je sustavno provoditi mjere zaštite okoliša, prirode i kulturne baštine, korištenje obnovljivih izvora energije i energetske učinkovitosti, unapređenja prometne i komunalne infrastrukture i prometne pristupačnosti. Razvoj gospodarstva treba stimulirati kroz povećanje konkurentnosti, razvoj malog i srednjeg poduzetništva, razvoj ruralnog područja, poljoprivrede, ribarstva i pratećih gospodarskih grana. Osobito se to odnosi na proširenje turističke ponude izvan samog hotelskog smještaja i kupanja. Daljnje mjere za unapređenje gospodarstva su one koje se odnose na ukupni razvoj poduzetničke infrastrukture, privlačenje domaćih i stranih investitora i olakšavanja financiranja kako javnih tako i privatnih razvojnih programa.

5. IZVORI PODATAKA

- Izvješće o stanju u prostoru i Program mjera za unaprjeđenje stanja u prostoru („Službeni glasnik Dubrovačko-neretvanske županije“, broj 03/05.)
- Odluka o razvrstavanju javnih cesta („Narodne novine“, broj 66/15.)
- Plan gospodarenja otpadom Dubrovačko-neretvanske županije („Službeni glasnik Dubrovačko-neretvanske županije“ broj 08/08.)
- Popis stanovništva, kućanstava i stanova 31.ožujka 2001. godine, Državni zavod za statistiku, lipanj 2002.
- Popis stanovništva, kućanstava i stanova 31.ožujka 2011. godine, Državni zavod za statistiku, prosinac 2012.
- Pravilnik o sadržaju i obveznim prostornim pokazateljima Izvješća o stanju u prostoru („Narodne novine“, broj 48/14., 19/15.)
- Program ukupnog razvoja Općine Dubrovačko primorje („Službeni glasnik Dubrovačko-neretvanske županije“)
- Prostorni plan Dubrovačko-neretvanske županije („Službeni glasnik Dubrovačko-neretvanske županije“, broj 06/03., 03/05.-uskl., 03/06*, 07/10., 04/12.-isp., 09/13. i 2/15.-uskl.);* - Presuda Visokog upravnog suda RH Broj: Usoz-96/2012-8 od 28.11.2014., „Narodne novine“, broj 10/15. od 28.1.2015.
- Prostorni plan uređenja Općine Dubrovačko Primorje („Službeni glasnik Dubrovačko-neretvanske županije“, broj 6/07., 8/11.,9/12. i 14/13.)
- Uredba o ekološkoj mreži („Narodne novine“, broj 124/13.)
- Zakon o prostornom uređenju („Narodne novine“, broj 153/13.)
- Zakon o zaštiti prirode („Narodne novine“, br. 80/13.)
- Zakon o zaštiti i očuvanju kulturnih dobara (NN 69/99., NN 151/03., NN 157/03. ispravak, NN 87/09., NN 88/10., NN 61/11. , NN 25/12., NN 136/12. , NN 157/13., NN 152/14.)
- Studije izrađene kroz EU projekt prekogranične suradnje „Baština pokretač razvoja“
- Strategija razvoja turizma Dubrovačko-neretvanske županije.

6. POPIS SLIKA I TABLICA

Tablice

Tablica 1. Obvezni prostorni pokazatelji

Tablica 2. Naselja Općine Dubrovačko primorje

Tablica 3. Katastarske općine Općine Dubrovačko primorje

Tablica 4. Broj i apsolutna promjena stanovnika za Općinu Dubrovačko primorje u razdoblju od 1857.-2011. godine

Tablica 5. Broj stanovnika i gustoća naseljenosti naselja Dubrovačkog primorja

Tablica 6. Prirodno kretanje stanovništva u Općini Dubrovačko primorje

Tablica 7. Podaci o broju stanovnika, kućanstava i prosječnom broju članova Općine Dubrovačkog primorja

Tablica 8. Površina i broj stanovnika Općine Dubrovačko primorje u odnosu na DNŽ

Tablica 9. Struktura korištenja i namjene površina

Tablica 10. Namjena površina Općine Dubrovačko primorje

Tablica 11. Zaposleni prema pretežitoj aktivnosti i djelatnosti u Općini Dubrovačko Primorje – popis 2011

Tablica 12. Struktura naselja i područja za razvoj izvan naselja

Tablica 13. Državna lovišta

Tablica 14. Županijska lovišta

Tablica 15. Potencijalna područja pogodna za potrebe razvoja uzgoja u Općini Dubrovačko primorje (IC - razvojno-istraživački centar za marikulturu, H1 - uzgajalište školjkaša, H4 - otpremni centar za školjkaše)

Tablica 16. Građevinska područja izdvojene gospodarske namjene izvan naselja (pretežito I - industrijske ili mješovite industrijsko-poslovne I, K) na području Općine Dubrovačko primorje

Tablica 17. Površine potencijalnosti (viša i niža) arhitektonsko-građevnog kamena

Tablica 18. Eksploatacijska polja i istražni prostor mineralnih sirovina na području Općine Dubrovačko primorje

Tablica 19. Izdvojena građevinska područja (izvan naselja) ugostiteljsko-turističke namjene Općine Dubrovačko primorje (T1 - hotel, T2 - turističko naselje, T3 - autokamp)

Tablica 20. Luke nautičkog turizma u Općini Dubrovačko primorje

Tablica 21. Duljine cesta prema skupinama razvrstanih cesta

Tablica 22. Ukupna duljina cesta prema skupinama razvrstanih cesta u Općini Dubrovačko primorje

Tablica 23. Udio pojedinih vrsta cesta

Tablica 24. Pregled postojećih cesta u Općini Dubrovačko primorje

Tablica 25. Morske luke otvorene za javni promet u Općini Dubrovačko primorje

Tablica 26. TV pretvarači

Tablica 27. Duljina elektroopskrbnih vodova

Tablica 28. PPPUO Dubrovačko primorje utvrđene su sljedeće lokacije vjetroelektrana

Tablica 29. Predložene lokacije potencijalnih sunčanih elektrana izvan-naselja i izdvojenih gospodarskih zona

Tablica 30. Unutar gospodarske zone Banići predlaže se samostojeća sunčana elektrana što će se detaljno razraditi izmjenama i dopunama urbanističkog plana uređenja gospodarske zone

Tablica 31. Plinoopskrbne građevine

Tablica 32. Potrebe za vodom Općine Dubrovačko primorje

Tablica 33. Pregled građevina za gospodarenje otpadom na području Općine Dubrovačko primorje

Tablica 34. Ugrožena i rijetka staništa na području Općine Dubrovačko Primorje

Tablica 35. Ugroženi i rijetki stanišni tipovi zastupljenih na području RH značajnih za ekološku mrežu NATURA 2000

Tablica 36. Popis NATURA 2000 područja u Općini Dubrovačko Primorje

Tablica 37. Prirodni krajobrzi u Općini Dubrovačko primorje

Tablica 38. Pregled zaštićenih nepokretnih i pokretnih kulturnih dobara Općine Dubrovačko primorje

Tablica 39. Popis registriranih i preventivno zaštićenih kulturnih dobara i kulturno-povijesnih vrijednosti

Tablica 40. Popis obveznih prostornih pokazatelja

Tablica 41. U PPDNŽ je za Županiju utvrđena obveza izrade (na temelju Zakona o prostornom uređenju i gradnji i Zakona o zaštiti prirode) Prostornog plana područja posebnih obilježja za Posebni rezervat Malostonski zaljev i Malo more, koji obuhvaća 4 općine: Dubrovačko primorje, Ston, Janjina i Slivno, čiji obuhvat u Općini Dubrovačko primorje iznosi

Tablica 42. PPUO Dubrovačko Primorje utvrđuje obvezu izrade UPU-ova za sljedeća područja

Tablica 43. PPUO Dubrovačko Primorje utvrđuje obvezu izrade DPU-ova za sljedeća područja

Tablica 44. Broj izdanih pojedinačnih akata prostornog uređenja 2011. – 2015. u Općini

Tablica 45. Završeni radovi na području cestovne infrastrukture

Tablica 46. Završeni radovi u Luci Slano

Grafikoni

Grafikon 1. Srednje mjesečne vrijednosti temperature zraka (meteorološka postaja Tršteno)

Grafikon 2. Indeks kretanja broja stanovnika

Grafikon 3. Omjer muškog i ženskog stanovništva u Općini Dubrovačko primorje 2011. godine

Grafikon 4. Dobno-spolna struktura Općine Dubrovačko primorje 2011. godine

Grafikon 5. Usporedba kućanstava i stambenih jedinica Općine Dubrovačkog primorja 2001. i 2011. godine

Grafikon 6. Ukupna duljina cesta prema skupinama razvrstanih cesta u Općini Dubrovačko primorje

Slike

Slika 1. Gustoća naseljenosti u Općini Dubrovačko primorje

Slika 2. Usporedba Općine Dubrovačkog primorja s drugim općinama i gradovima Dubrovačko-neretvanske županije prema stupnju razvijenosti

Slika 3. Kartogram - Položaj Općine Dubrovačko primorje u Dubrovačko-neretvanskoj županiji

Slika 4. Naselja općine Dubrovačkog primorja

Slika 5. Postojeće ceste u Općini Dubrovačko primorje

Slika 6. Prostorni planovi nižeg reda u Općini Dubrovačko primorje

Slika 7. Ostvarenje planskih postavki od 2011.-2015. godine u Općini Dubrovačko primorje

265

Temeljem članka 30. Zakona o komunalnom gospodarstvu i članka 32. Statuta Općine Dubrovačko primorje (Službeni glasnik Dubrovačko-neretvanske županije, broj 11/09., 2/10. i 5/13.), Općinsko vijeće Općine Dubrovačko primorje na 13. sjednici, održanoj 23. prosinca 2015. godine, donijelo je

PROGRAM**gradnje objekata i uređaja komunalne infrastrukture za 2015. godinu****Članak 1.**

Ovim Programom gradnje objekata i uređaja komunalne infrastrukture za 2015. god. (dalje: Program) utvrđuje se:

- opis poslova s procjenom troškova
- iskaz financijskih sredstava i njihove izvore.

Članak 2.

U 2015. god. od sredstava komunalnog doprinosa planiraju se sljedeći poslovi:

- | | |
|----------------------------------|---------------|
| - nerazvrstane ceste | 500.000,00 kn |
| - širenje javne rasvjete | 144.375,00 kn |
| - uređenje javnih površina | 50.000,00 kn |
| - izrada projektne dokumentacije | 205.625,00 kn |

Za predmetni posao planira se utrošiti 900.000,00 kn od naplaćenih sredstava za komunalni doprinos.

Članak 3.

Danom primjene ovog Programa prestaje važiti Program komunalne naknade za područje Općine Dubrovačko primorje u 2015. godini usvojen na 8. sjednici Općinskog vijeća, održane 23. prosinca 2014. (Službeni glasnik Dubrovačko-neretvanske županije, broj 9/14.).

Ovaj Program stupa na snagu danom donošenja, a objavljuje se u Službenom glasniku Dubrovačko-neretvanske županije.

KLASA: 363-01/15-01/15

URBROJ: 2117/05-15-1

Slano, 23. prosinca 2015.

Predsjednik
Općinskog vijeća
Ivo Lobrović, v.r.

retvanske županije, broj 11/09., 2/10. i 5/13.), Općinsko vijeće Općine Dubrovačko primorje na 13. sjednici, održanoj 23. prosinca 2015. godine, donijelo je

PROGRAM**utroška sredstava od naknade za eksploataciju mineralnih sirovina u 2015. godini****Članak 1.**

Ovim Programom utroška sredstava od naknade za eksploataciju mineralnih sirovina u 2015. godini (dalje: Program) utvrđuje se način utroška predmetnih sredstava.

Članak 2.

U 2015. god. temeljem naknade za eksploataciju mineralnih sirovina očekuje se prihod u iznosu od 150.000,00 koji se ostvaruje u:

- Pogonu za eksploataciju arhitektonskog kamena "Visočani".
- Pogonu za eksploataciju arhitektonskog kamena "Mironja 2".

U cilju unaprjeđenja gospodarstva i zaštite okoliša sredstva će se utrošiti za sljedeće namjene:

- | | |
|---|---------------|
| - održavanje nerazvrstanih cesta i objekata | 150.000,00 kn |
|---|---------------|

Članak 3.

Danom primjene ovog Programa prestaje važiti PROGRAM komunalne naknade za područje Općine Dubrovačko primorje u 2015. godini usvojen na 8. sjednici Općinskog vijeća održane 23. prosinca 2014. (Službeni glasnik Dubrovačko-neretvanske županije, broj 9/14.).

Ovaj Program stupa na snagu danom donošenja, a objavljuje se u Službenom glasniku Dubrovačko-neretvanske županije.

KLASA: 310-01/15-01/6

URBROJ: 2117/05-15-1

Slano, 23. prosinca 2015.

Predsjednik
Općinskog vijeća
Ivo Lobrović, v.r.

266

Temeljem članka 30. Zakona o komunalnom gospodarstvu i članka 32. Statuta Općine Dubrovačko primorje (Službeni glasnik Dubrovačko-neretvanske županije, broj 11/09., 2/10. i 5/13.), Općinsko vijeće Općine Dubrovačko primorje na

267

Temeljem članka 30. Zakona o komunalnom gospodarstvu i članka 32. Statuta Općine Dubrovačko primorje (Službeni glasnik Dubrovačko-neretvanske županije, broj 11/09., 2/10. i 5/13.), Općinsko vijeće Općine Dubrovačko primorje na

13. sjednici, održanoj 23. prosinca 2015. godine, donijelo je

PROGRAM

utroška komunalne naknade za područje Općine Dubrovačko primorje u 2015. godini

Članak 1

Ovim Programom utroška komunalne naknade za područje Općine Dubrovačko primorje u 2015. godini (dalje: Program) utvrđuje se:

- opis poslova s procjenom troškova
- iskaz financijskih sredstava i njihove izvore.

Članak 2.

U 2015. god. od sredstava komunalne naknade planiraju se sljedeći poslovi:

- održavanje javnih zelenih površina 160.000,00 kn
- održavanje čistoće javnih površina 160.000,00 kn

Za predmetni posao planira se utrošiti 320.000,00 kn od naplaćenih sredstava za komunalnu naknadu.

Članak 3.

Danom primjene ovog Programa prestaje važiti Program komunalne naknade za područje Općine Dubrovačko primorje u 2015. godini usvojen na 8. sjednici Općinskog vijeća održane dana 23. prosinca 2014. (Službeni glasnik Dubrovačko-neretvanske županije, broj 9/14.).

Ovaj Program stupa na snagu danom donošenja, a objavljuje se u Službenom glasniku Dubrovačko neretvanske županije.

KLASA: 363-01/15-01/16
URBROJ: 2117/05-15-1
Slano, 23. prosinca 2015.

Predsjednik
Općinskog vijeća
Ivo Lobrović, v.r.

268

Temeljem članka 30. Zakona o komunalnom gospodarstvu i članka 32. Statuta Općine Dubrovačko primorje (Službeni glasnik Dubrovačko-neretvanske županije, broj 11/09., 2/10. i 5/13.), Općinsko vijeće Općine Dubrovačko primorje na 13. sjednici, održanoj 23. prosinca 2015. godine, donijelo je

PROGRAM

gradnje objekata i uređaja komunalne infrastrukture za 2016. godinu

Članak 1

Ovim Programom gradnje objekata i uređaja komunalne infrastrukture za 2016. godinu (dalje: Program) utvrđuje se:

- opis poslova s procjenom troškova
- iskaz financijskih sredstava i njihove izvore.

Članak 2.

U 2016. god. od sredstava komunalnog doprinosa planiraju se sljedeći poslovi:

- nerazvrstane ceste 500.000,00 kuna,
- uređenje javnih površina 50.000,00 kuna,
- ulaganje u nematerijalnu imovinu 250.000,00 kuna.

Za predmetni posao planira se utrošiti 800.000,00 kn od naplaćenih sredstava za komunalni doprinos.

Članak 3.

Ovaj Program stupa na snagu danom donošenja, a objavit će se u Službenom glasniku Dubrovačko-neretvanske županije. Primjenjuje se od 1. siječnja 2016. godine.

KLASA: 363-01/15-01/17
URBROJ: 2117/05-15-1
Slano, 23. prosinca 2015.

Predsjednik
Općinskog vijeća
Ivo Lobrović, v.r.

269

Temeljem članka 30. Zakona o komunalnom gospodarstvu i članka 32. Statuta Općine Dubrovačko primorje (Službeni glasnik Dubrovačko-neretvanske županije, 11/09., 2/10. i 5/13.), Općinsko vijeće Općine Dubrovačko primorje na 13. sjednici, održanoj 23. prosinca 2015. godine, donijelo je

PROGRAM

utroška sredstava od naknade za eksploataciju mineralnih sirovina u 2016. godini

Članak 1.

Ovim Programom utroška sredstava od naknade za eksploataciju mineralnih sirovina u 2016. godini (dalje: Program) utvrđuje se način utroška predmetnih sredstava.

Članak 2.

U 2016. god. temeljem naknade za eksploataciju mineralnih sirovina očekuje se prihod u iznosu od 150.000,00 koji se ostvaruje u:

- Pogonu za eksploataciju arhitektonskog kamena "Visočani".
- Pogonu za eksploataciju arhitektonskog kamena "Mironja 2".

U cilju unaprjeđenja gospodarstva i zaštite okoliša sredstva će se utrošiti za sljedeće namjene:

- održavanje nerazvrstanih cesta i objekata 150.000,00 kn

Članak 3.

Ovaj Program stupa na snagu danom donošenja, a objavit će se u Službenom glasniku Dubrovačko-neretvanske županije. Primjenjuje se od 1. siječnja 2016. godine.

KLASA: 310-01/15-01/7
URBROJ: 2117/05-15-1
Slano, 23. prosinca 2015.

Predsjednik
Općinskog vijeća
Ivo Lobrović, v.r.

- održavanje čistoće javnih površina 150.000,00 kn

Za predmetni posao planira se utrošiti 300.000,00 kn od naplaćenih sredstava za komunalnu naknadu.

Članak 3.

Ovaj Program stupa na snagu danom donošenja, a objavit će se u Službenom glasniku Dubrovačko-neretvanske županije. Primjenjuje se od 1. siječnja 2016. godine.

KLASA: 363-01/15-01/18
URBROJ: 2117/05-15-1
Slano, 23. prosinca 2015.

Predsjednik
Općinskog vijeća
Ivo Lobrović, v.r.

270

Temeljem članka 30. Zakona o komunalnom gospodarstvu i članka 32. Statuta Općine Dubrovačko primorje (Službeni glasnik Dubrovačko-neretvanske županije, broj 11/09., 2/10. i 5/13.), Općinsko vijeće Općine Dubrovačko primorje na 13. sjednici, održanoj 23. prosinca 2015. godine, donijelo je

PROGRAM**utroška komunalne naknade za područje Općine Dubrovačko primorje u 2016. godini**

Članak 1

Ovim Programom utroška komunalne naknade za područje Općine Dubrovačko primorje u 2016. god.(dalje: Program) utvrđuje se:

- opis poslova s procjenom troškova,
- iskaz financijskih sredstava i njihove izvore.

Članak 2.

U 2016. god. od sredstava komunalne naknade planiraju se sljedeći poslovi:

- održavanje javnih zelenih površina 150.000,00 kn

Izdaje: DUBROVAČKO-NERETVANSKA ŽUPANIJA
"Službeni glasnik Dubrovačko-neretvanske županije"

GLAVNA I ODGOVORNA UREDNICA: pomoćnica pročelnika Upravnog odjela
za poslove Župana i Županijske skupštine Ružica Mišković, dipl.iur.

Oglasi se primaju u administraciji lista, Gundulićeva poljana 1, telefon 351-416

Službeni glasnik objavljuje se i na WEB stranici: www.dnz.hr

e-mail: ruzica.miskovic@dubrovnik-neretva.hr