

Slijedom zahtjeva tvrtke HEP – Operator distribucijskog sustava d.o.o., Elektrojug Dubrovnik, Nikole Tesle 3, 20 000 Dubrovnik, OIB: 46830600751, a na temelju članka 46. Zakona o pomorskom dobru i morskim lukama (»Narodne novine« broj 83/23.), članka 39. Zakona o koncesijama (»Narodne novine« broj 69/17., 107/20.), članka 24. Uredbe o postupku davanja koncesije na pomorskom dobru (»Narodne novine« broj 23/04., 101/04., 39/06., 63/08., 12/10., 102/11., 83/12. i 10/17.), članka 23. i 41. Statuta Dubrovačko-neretvanske županije („Službeni glasnik Dubrovačko - neretvanske županije“ broj 3/21.) Županijska skupština na svojoj _____ sjednici od _____ 2023. godine, donijela je

ODLUKU

o davanju koncesije za posebnu upotrebu pomorskog dobra u svrhu polaganja podmorskog kabela TS 110/35/10 (20) kV Zamošće – TS 35/10 Kv Korčula

Članak 1.

Ovom Odlukom Dubrovačko-neretvanska županija (u daljnjem tekstu: DAVATELJ KONCESIJE) daje tvrtki HEP – Operator distribucijskog sustava d.o.o., Elektrojug Dubrovnik, Nikole Tesle 3, 20 000 Dubrovnik, OIB: 46830600751 (u daljnjem tekstu: OVLAŠTENIK KONCESIJE), koncesiju za posebnu upotrebu pomorskog dobra u svrhu polaganja podmorskog kabela TS 110/35/10 (20) kV Zamošće – TS 35/10 Kv Korčula.

Članak 2.

Koncesija iz članka 1. ove Odluke dodjeljuje se u svemu prema Lokacijskoj dozvoli izdanoj od Dubrovačko-neretvanske županije, Upravnog odjela za prostorno uređenje i gradnju, Ispostava Korčula Klasa: UP/I-350-05/22-01/000083, Urbroj: 2117-23-2/5-23-0009 od 21. srpnja 2023. godine koja je postala pravomoćna 16. kolovoza 2023. godine.

Područje pomorskog dobra koje se daje u koncesiju, određeno kao područje na morskoj obali – Pelješac, trasa podmorskog kabela te područje na morskoj obali – Korčula, definirano je kordinatama izraženim u HTRS96/TM projekcijskom sustavu kako slijedi:

1. Područje na morskoj obali – Zamošće (Pelješac) sastoji se od dijela k.č. 829/26, 2532/9, 2943/5 i 3042, sve k.o. Kućište u površini od 84 m².

Broj	Y	X
8	551848.26	4759608.69
9	551848.67	4759611.31
10	551849.14	4759614.40
11	551850.39	4759615.26
12	551851.40	4759615.55
13	551856.09	4759615.71
14	551860.50	4759616.85
15	551870.15	4759619.66
16	551870.37	4759621.04
17	551871.39	4759627.55
18	551873.85	4759643.32
19	551875.27	4759643.64
20	551872.79	4759627.78

21	551871.80	4759621.43
22	551871.42	4759619.03
23	551871.01	4759618.50
24	551859.30	4759615.08
25	551856.24	4759614.28
26	551853.88	4759614.14
27	551852.77	4759613.73
28	551851.99	4759613.18
29	551851.83	4759612.13
30	551850.97	4759606.53

2. Područje akvatorija – trasa podmorskog kabela u ukupnoj duljini 1738,67 metara, a širina koridora iznosi 3 metra, pri čemu je ukupna površina trase 5216 m².

Broj	Y	X
3	551125.48	4758038.17
4	551136.09	4758155.38
5	551187.26	4758290.89
6	551800.00	4759390.81
7	551838.58	4759545.96
8	551848.26	4759608.69
30	551850.97	4759606.53
31	551841.50	4759545.28
32	551802.81	4759389.70
33	551189.99	4758289.63
34	551139.04	4758154.70
35	551129.46	4758048.85

3. Područje na morskoj obali – Korčula sastoji se od dijela k.č. 149/16 k.o. Korčula u površini od 82 m².

Broj	Y	X
1	551126.49	4758016.16
2	551123.52	4758016.53
3	551125.48	4758038.17
35	551129.46	4758048.85

Ukupna površina koja se daje u koncesiju iznosi 5382 m² od čega je kopneni dio 166 m², a morski dio 5216 m².

Obuhvat predmetne koncesije prikazan je na grafičkom prikazu u mjerilu 1:1000 koji čini sastavni dio ove Odluke.

Članak 3.

OVLAŠTENIK KONCESIJE je obvezan koristiti pomorsko dobro dodjeljeno ovom Odlukom u skladu s zakonskim i podzakonskim aktima Republike Hrvatske, te posebnim uvjetima koji će se odrediti Ugovorom o koncesiji.

OVLAŠTENIK KONCESIJE ne smije umanjiti, ometati ili onemogućiti upotrebu i/ili korištenje susjednih dijelova pomorskog dobra prema njihovoj namjeni, a dodijeljeno pomorsko dobro dužan je čuvati i unapređivati.

Članak 4.

Ovlaštenik koncesije i Davatelj koncesije obvezuju se uskladiti područje koncesije s eventualnom promjenom prostorno-planske dokumentacije za vrijeme trajanja koncesijskog odnosa, na način da će po okončanju prostorno-planske dokumentacije, Ovlaštenik koncesije posebnim elaboratom prikazati eventualna odstupanja u namjeni površina te ga dostaviti Davatelju koncesije na usklađenje Odluke.

OVLAŠTENIK KONCESIJE obvezan je skrbiti o osiguranju i zaštiti okoliša, osobito se pridržavati svih posebnih uvjeta.

Na temelju ove koncesije OVLAŠTENIK KONCESIJE obvezan se je pridržavati mjera sigurnosti te voditi osobitu brigu o zaštiti okoliša.

OVLAŠTENIK KONCESIJE obvezan je pridržavati se svih propisanih posebnih uvjeta utvrđenih Lokacijskom dozvolom.

OVLAŠTENIK KONCESIJE obvezan je područje dano u koncesiji oglasiti u svim publikacijama odnosnog područja ukoliko je isto potrebno prema samoj namjeni projekta, nautičkim kartama i slično.

Članak 5.

Koncesija iz članka 2. dodjeljuje se na rok od 20 godina od dana sklapanja Ugovora o koncesiji.

Članak 6.

Naknada za korištenje pomorskog dobra sukladno Odluci o određivanju iznosa koncesijske naknade za elektroenergetsku infrastrukturu na pomorskom dobru („Narodne novine“ broj 46/22.) utvrđuje se u ukupnom iznosu od 3.571,58 EUR (slovima: tritisućepetstosedamdeset jedaneuripedesetosamcenti) godišnje.

Ugovorom o koncesiji na pomorskom dobru utvrdit će se rokovi i način plaćanja koncesijske naknade iz stavka 1. ovog članka.

Ugovorom o koncesiji utvrdit će se mogućnost promjene visine koncesijske naknade u slučajevima iz članka 57. stavak 5. Zakona o koncesijama kao i u slučajevima utvrđenim posebnim zakonima.

Članak 7.

OVLAŠTENIK KONCESIJE dužan je ishoditi odnosne akte o građenju u skladu i u rokovima određenim Lokacijskom dozvolom.

OVLAŠTENIK KONCESIJE dužan je za svaku drugu eventualnu gradnju ili rekonstrukciju ishoditi suglasnost Davatelja koncesije.

Članak 8.

Koncesija može prestati ili se ograničiti njen opseg korištenja ukoliko za vrijeme trajanja koncesije nastanu promjene zbog kojih je u javnom interesu potrebno koncesijski odnos prilagoditi novonastaloj situaciji, npr. da se u svrhu javnog interesa omogući ulaganje u infrastrukturu (polaganje cijevi za vodu ili kanalizaciju, ugradnja instalacija i sl.).

Članak 9.

Na temelju ove Odluke sklopit će se Ugovor o koncesiji na pomorskom dobru.

Ova Odluka prestaje važiti, ukoliko Ovlaštenik koncesije odbije potpisati Ugovor o koncesiji. Smatrat će se da je Ovlaštenik koncesije odbio potpisati ugovor o koncesiji, ukoliko u roku od 30 dana od dana dostave ne potpiše i ne vrati predloženi tekst ugovora.

Članak 10.

U slučaju da OVLAŠTENIK KONCESIJE postupi protivno odredbama članka 3., 4., 6., 7. i 8. ove Odluke, DAVATELJ KONCESIJE može oduzeti koncesiju, uz obvezu OVLAŠTENIKA KONCESIJE na naknadu štete.

Članak 11.

Sukladno uvjetima iz ove Odluke ovlašćuje se Župan sklopiti Ugovor o koncesiji s OVLAŠTENIKOM KONCESIJE.

Članak 12.

Ova Odluka stupa na snagu danom donošenja, a objavit će se u "Službenom glasniku Dubrovačko-neretvanske županije".

Obrazloženje

Tvrtka HEP– Operator distribucijskog sustava d.o.o., Elektrojug Dubrovnik, Nikole Tesle 3, 20000 Dubrovnik, OIB: 46830600751 zatražila je od ovog Upravnog odjela pokretanje postupka davanja koncesije u svrhu polaganja podmorskog kabela TS 110/35/10 (20) kV Zamošće – TS 35/10 Kv Korčula, a u svemu prema Lokacijskoj dozvoli izdanoj od Dubrovačko-neretvanske županije, Upravnog odjela za prostorno uređenje i gradnju, Ispostava Korčula Klasa: UP/I-350-05/22-01/000083, Urbroj: 2117-23-2/5-23-0009 od 21. srpnja 2023. godine, koja je postala pravomoćna 16. kolovoza 2023. godine.

Uvidom u dostavljenu dokumentaciju, a u odnosu na odredbe Zakona o pomorskom dobru i morskim lukama («Narodne novine» broj 83/23.) te zakonskih odredbi koje reguliraju građenje, utvrđeno je da se traženo odnosi na institut posebne upotrebe pomorskog dobra.

UPUTA O PRAVNOM LIJEKU:

Protiv ove Odluke može se izjaviti žalba u roku od 15 (petnaest) dana od dana primitka ove Odluke.

Žalba se izjavljuje u pisanom obliku izravno ili preporučenom pošiljkom, te se dostavlja u tri primjerka Davatelju koncesije koji je upućuje tijelu nadležnom za rješavanje o Žalbi.

Klasa: 342-02/23-01/79

Urbroj: 2117-04-23-

Dubrovnik,

2023. god.





Predsjednica Županijske skupštine

Terezina Orlić

Dostaviti:

1. Službeni glasnik Dubrovačko-neretvanske županije, ovdje
2. Upravni odjel za poduzetništvo, turizam i more, ovdje
3. HEP– Operator distribucijskog sustava d.o.o., Elektrojug Dubrovnik, Nikole Tesle 3, 20 000 Dubrovnik, (putem Upravnog odjela)
4. Pismohrana, ovdje.

DISTRIBUCIJSKO PODRUČJE ELEKTROJUG DUBROVNIK

 Nikole Tesle 3, Dubrovnik
 + 385 20 468 111
 www.hep.hr/ods
 info.dp.dubrovnik@hep.hr

**DUBROVAČKO-NERETVANSKA
ŽUPANIJA**
Pred Dvorom 1
20000 DUBROVNIK

■ NAŠ BRJ:
460000102/12286/AP23

■ VAŠ BROJ:

■ DATUM: 30. listopada 2023.g.

PREDMET: Zahtjev za davanje koncesije za posebnu upotrebu pomorskog dobra

Sukladno članku 25. Uredbe o postupku davanja koncesije na pomorskom dobru (NN br. 23/2004, 101/2004, 39/2006, 63/2008, 125/2010, 102/2011, 83/2012, 10/2017, 83/2023) i članku 45. Zakona o pomorskom dobru i morskim lukama (NN br. 83/2023), HEP-Operator distribucijskog sustava d.o.o., Ulica grada Vukovar 37, Zagreb, OIB:46830600751, koje zastupa Zvonimir Mataga, dipl.ing.el., direktor distribucijskog područja Elektrojug Dubrovnik, Nikole Tesle 3, Dubrovnik, podnosi zahtjev za davanje koncesije za posebnu upotrebu pomorskog dobra radi polaganja podmorskog kabela TS 110/35/10(20) kV Zamošće – TS 35/10 kV Korčula.

HEP-Operator distribucijskog sustava d.o.o. ishodio je lokacijsku dozvolu za zahvat u prostoru infrastrukturne namjene energetskeg sustava (vod za distribuciju električne energije) **PODMORSKI KABEL TS 110/35/10(20) kV Zamošće – TS 35/10 kV Korčula**, izdanu od Upravnog odjela za prostorno uređenje i gradnju u Dubrovačko-neretvanskoj županiji, Ispostava Korčula, KLASA:UP/I-350-05/22-01/000083, Urbroj: 2117/-23-2/5-23-0009 od 21.07.2023. godine, koja je postala pravomoćna dana 16.08.2023. godine.

Zahvat planirane investicije obuhvaća morski dio pomorskog dobra, te kopneni priobalni dio pomorskog dobra zemljišnoknjižne oznake kat.čest. 829/26, 2532/9, 2943/5 i 3042 sve k.o. Kućište i kat.čest. 149/16 k.o. Korčula.

Dužina kabelske trase na morskom pojasu pomorskog dobra iznosi 1738,67 metara, a širina pojasa iznosi 3 metra pri čemu ukupna površina pojasa na morskom dijelu pomorskog dobra za koje se traži koncesija iznosi 5216 m².

Na priobalnim česticama koncesija se traži za:

- kat.čest. 829/26 k.o. Kućište – dužina kabelske trase na ovoj čestici iznosi 30,37 metara, širina pojasa iznosi 1,35 metara, ukupna površina za koju se traži koncesija iznosi 41 m²;



- kat.čest. 2532/9 k.o. Kučište - dužina kabela trase na ovoj čestici iznosi 16,30 metara, širina pojasa iznosi 1,35 metara, ukupna površina za koju se traži koncesija iznosi 22 m²;
- kat.čest. 2943/5 k.o. Kučište - dužina kabela trase na ovoj čestici iznosi 6,67 metara, širina pojasa iznosi 1,35 metara, ukupna površina za koju se traži koncesija iznosi 9 m²;
- kat.čest. 3042 k.o. Kučište - dužina kabela trase na ovoj čestici iznosi 4 metra, širina pojasa iznosi 3 metra, ukupna površina za koju se traži koncesija iznosi 12 m²;
- kat.čest. 149/16 k.o. Korčula - dužina kabela trase na ovoj čestici iznosi 27,33 metara, širina pojasa iznosi 3 metra, ukupna površina za koju se traži koncesija iznosi 82 m²;

Grafički prikaz obuhvata koncesije s popisom koordinata lomnih točaka trase na pomorskom dobru sadržan je u Elaboratu koncesije na pomorskom dobru sastavljenom od Geo Line Systems d.o.o. iz Splita, ovlaštenu inženjer Ivan Hrčić. mag.ing.geod. iz listopada 2023. godine, koji se prilaže uz ovaj zahtjev.

Člankom 4. st. 2. Zakona o energiji (NN 120/2,14/14,95/15,102/15) propisano je da je izgradnja energetskih objekata, njihovo održavanje i korištenje, te obavljanje energetskih djelatnosti od interesa za Republiku Hrvatsku.

U svrhu pribavljanja dokaza na okolnost pravnog interesa za izdavanje građevinske dozvole za spomenuti zahvat u prostoru infrastrukturne namjene energetskog sustava PODMORSKI KABEL TS 110/35/10(20) kV ZAMOŠĆE – TS 35/10 kV KORČULA molimo Vas da donesete odluku o davanju koncesije za posebnu upotrebu naprijed opisanog morskog i kopnenog dijela pomorskog dobra.

U dodatku dostavljamo:

- elaboratu koncesije na pomorskom dobru sastavljenom od Geo Line Systems d.o.o. iz Splita, ovlaštenu inženjer Ivan Hrčić. mag.ing.geod. iz listopada 2023. godine,
- lokacijska dozvola izdana od Upravnog odjela za prostorno uređenje i gradnju u Dubrovačko-neretvanskoj županiji, Ispostava Korčula, KLASA:UP/I-350-05/22-01/000083, Urbroj: 2117/-23-2/5-23-0009 od 21.07.2023. (uvezana u geodetskom elaboratu)
- zk izvadci
- izvadak iz sudskog registra za podnositelja zahtjeva
- punomoć za zastupanje

Kao ovlaštenika prava služnosti na ugovorima potrebno je navesti:

HEP-Operator distribucijskog sustava d.o.o., OIB 46830600751, Ulica Grada Vukovara 37, Zagreb, kojeg po punomoći direktora Društva zastupa Zvonimir Mataga, dipl.ing., direktor distribucijskog područja Elektrojug Dubrovnik

U slučaju potrebe za dodatnom dokumentacijom ili informacijama slobodno nas kontaktirajte putem e-maila angela.papac@hep.hr.

S poštovanjem,

Cop: Odjel za pravne poslove Jug

HEP - Operator distribucijskog sustava d.o.o. ZAGREB
 Direktor
 DISTRIBUCIJSKO PODRUČJE
 ELEKTROJUG DUBROVNIK
 Zvonimir Mataga, dipl.ing.



REPUBLIKA HRVATSKA
Dubrovačko-neretvanska županija
Upravni odjel za prostorno uređenje i gradnju
Ispostava Korčula

KLASA: UP/I-350-05/22-01/000083
 URBROJ: 2117-23-2/5-23-0009
 Korčula, 21.07.2023.

Dubrovačko-neretvanska županija, Upravni odjel za prostorno uređenje i gradnju, Ispostava Korčula, OIB 32082115313, na temelju članka 115. stavka 1. Zakona o prostornom uređenju (Narodne novine, broj 153/13, 65/17, 114/18, 39/19, 98/19 i 67/23), rješavajući po zahtjevu za izdavanje lokacijske dozvole, koji je podnijela tvrtka HEP-Operator distribucijskog sustava d.o.o., HR-20000 Dubrovnik, Nikole Tesle 3, OIB 46830600751, izdaje

LOKACIJSKU DOZVOLU

I. Lokacijska dozvola se izdaje za:

- zahvat u prostoru infrastrukturne namjene energetskeg sustava (vod za distribuciju električne energije), 2.b skupine, PODMORSKI KABEL TS 110/35/10(20) kV ZAMOŠĆE – TS 35/10 kV KORČULA

na katastarskoim česticama 149/88, 149/42, 143/3, 149/39, 149/16, *1323 k.o. Korčula (Korčula), i

katastarskim česticama 3040, 829/26, 2943/5, 2532/9, 2532/1, *389 k.o. Kučište (Kučište), za koji su lokacijski uvjeti definirani priloženom projektnom dokumentacijom:

MAPA 1

- Idejni projekt - podmorski kabel, oznake E2-U95.00.01-E01.0 od 07.2022. godine**
- projektant: Igor Brnjevarac, mag.ing.el., broj ovlaštenja E 3321
 - projektantski ured: ELEKTROPROJEKT d.d., HR-10000 Zagreb, Ulica Alexandra von Humboldta 4, OIB 48197173493

potpisano kvalificiranim elektroničkim potpisom po ovlaštenim projektantima strukovnih odrednica, a isti je sastavni dio lokacijske dozvole.

II. Na predmetnu projektnu dokumentaciju utvrđeni su propisani posebni uvjeti odnosno uvjeti priključerijja javnopravnih tijela

- Dubrovačko-neretvanska županija, Upravni odjel za gospodarstvo i more, HR-20000 Dubrovnik, Pred Dvorom 1
 - nije utvrđeno u roku, smatra se da posebnih uvjeta nema
- Dubrovačko-neretvanska županija, Upravni odjel za zaštitu okoliša i komunalne poslove, HR-20000 Dubrovnik, Vukovarska 16
 - nije utvrđeno u roku, smatra se da posebnih uvjeta nema
- Županijska uprava za ceste Dubrovačko-neretvanske županije, HR-20000 Dubrovnik, Vladimira Nazora 8
 - utvrđeni posebni uvjeti - Posebni uvjeti, KLASA: 340-01/20-06/99, URBROJ: 2117-1-12-06-20/2 od 28.12.2020. godine



IV. Ova lokacijska dozvola važi dvije godine od dana njene pravomoćnosti. U tom roku potrebno je podneti zahtjev za izdavanje akta za građenje. Na temelju ove lokacijske dozvole ne može se započeti sa građenjem, već je potrebno ishoditi akt za građenje prema odredbama Zakona o gradnji.

OBRAZLOŽENJE

Podnositelj, HEP-Operator distribucijskog sustava d.o.o., HR-20000 Dubrovnik, Nikole Tesle 3, OIB 46830600751, je zatražio podneskom zaprimljenim dana 15.11.2022. godine izdavanje lokacijske dozvole za:

- zahvat u prostoru infrastrukturne namjene energetskog sustava (vod za distribuciju električne energije), 2.b skupine, PODMORSKI KABEL TS 110/35/10(20) kV ZAMOŠĆE – TS 35/10 kV KORČULA

na katastarskoim česticama 149/88, 149/42, 143/3, 149/39, 149/16, *1323 k.o. Korčula (Korčula), 3040, 829/26, 2943/5, 2532/9, 2532/1, *389 k.o. Kučište (Kučište), iz točke I. izreke ove dozvole.

U spis je priložena zakonom propisana dokumentacija i to:

- a) priložen je idejni projekt u elektroničkom obliku iz točke I. izreke lokacijske dozvole

Zahtjev je osnovan.

U postupku izdavanja lokacijske dozvole utvrđeno je sljedeće:

- a) u spis je priložena zakonom propisana dokumentacija
- b) utvrđeni su propisani posebni uvjeti odnosno uvjeti priključenja javnopravnih tijela
- c) uvidom u idejni projekt iz točke I. izreke ove dozvole, izrađenom po ovlaštenim osobama, utvrđeno je da je taj projekt izrađen u skladu sa odredbama sljedeće prostorno planske dokumentacije:
 - PPUG Korčula - II. ID (Službeni glasnik Grada Korčula, broj 02/03., 03/08., 03/11., 10/15. i 09/16.)
 - PPUO Orebić - III. ID (Službeni glasnik općine Orebić, broj 02/08., 02/10. - ispr., 07/12., 03/15. i 01/18.)
 - UPU naselja Orebić - Podgorje - Stanković - I. ID (Službeni glasnik općine Orebić, broj 04/13. i 02/18.)
 - UPU trajektne luke Perna - Orebić (Službeni glasnik općine Orebić, broj 04/10).

PPUG Korčula

Predmetne čestice nalazi se u obuhvatu gore navedenog plana i to:

- prema kartografskom prikazu 1. „Korištenje i namjena prostora“, većim dijelom u akvatoriju, a manjim dijelom unutar izgrađenog dijela građevinskog područja

Kartografski prikazi iz prostornog plana sa legendom i sastavnicom prileže spisu.

Pregledom dokumentacije utvrđeno je da je ista u pogledu lokacijskih uvjeta u skladu s člankom 76. i 81. odredbi za provođenje navedenog plana.

PPUO Orebić

Predmetne čestice nalazi se u obuhvatu gore navedenog plana i to:

- prema kartografskom prikazu 1. „Korištenje i namjena prostora“, većim dijelom u akvatoriju, a manjim dijelom unutar izgrađenog dijela građevinskog područja

Kartografski prikazi iz prostornog plana sa legendom i sastavnicom prileže spisu.





Elektronički potpis

sukladno uredbi (EU) broj 910/2014

Vjerodostojnost ovog dokumenta možete provjeriti skeniranjem QR koda. Skeniranjem ovog koda, sustav će Vas preusmjeriti na stranicu izvorika ovog dokumenta, kako biste mogli potvrditi autentičnost. Njegova vjerodostojnost u ovom digitalnom obliku, važeća je i isključiva potpisanom dokumentu u fizičkom obliku.

DNİKA FABRIE
ROVAČKO-NERETVANSKA ŽUPANIJA
bano: 21.07.2023.



Elektronički potpis


sukladno uredbi (EU) broj 910/2014

Vjerodostojnost ovog dokumenta možete provjeriti skeniranjem QR koda. Skeniranjem ovog koda, osim što Vas preusmjeriti na stranicu izvornika ovog dokumenta, ka ko biste mogli potvrditi autentičnost. Njegova vjerodostojnost u ovom digitalnom obliku, važi jednako kao i izvjedeno potpisanim dokumentu u fizičkom obliku.

IONIKA FABRIS
IROVAČKO-NERETVANSKA ŽUPANIJA
izdano: 26.06.2023.

GEODETSKA PODLOGA - ELABORAT KONCESIJE NA POMORSKOM DOBRU

Investitor:
HEP DDS D.O.O. ELEKTROJUG DUBROVNIK
NIKOLE TESLE 3, DUBROVNIK
OIB: 46830800751



LEGENDA

- OBIKNA ZNAMENJA
- PONSIZUMAJENJA
- KATASTARNE GRANICE
- GRANICA KATASTARNE OKUPE

IVAN HRŽIĆ
BEOGRAD, 11.11.2023.
11.11.2023.

Odgovorna osoba za obavljanje stručnih
geodetskih poslova
Ivan Hrzić, mag.jug.geod.et.geoinf.

Projekat: HEP mag.jug.geod.et.geoinf.
Svrha: Izrada 2023. godine
Bilješka: 407/2023



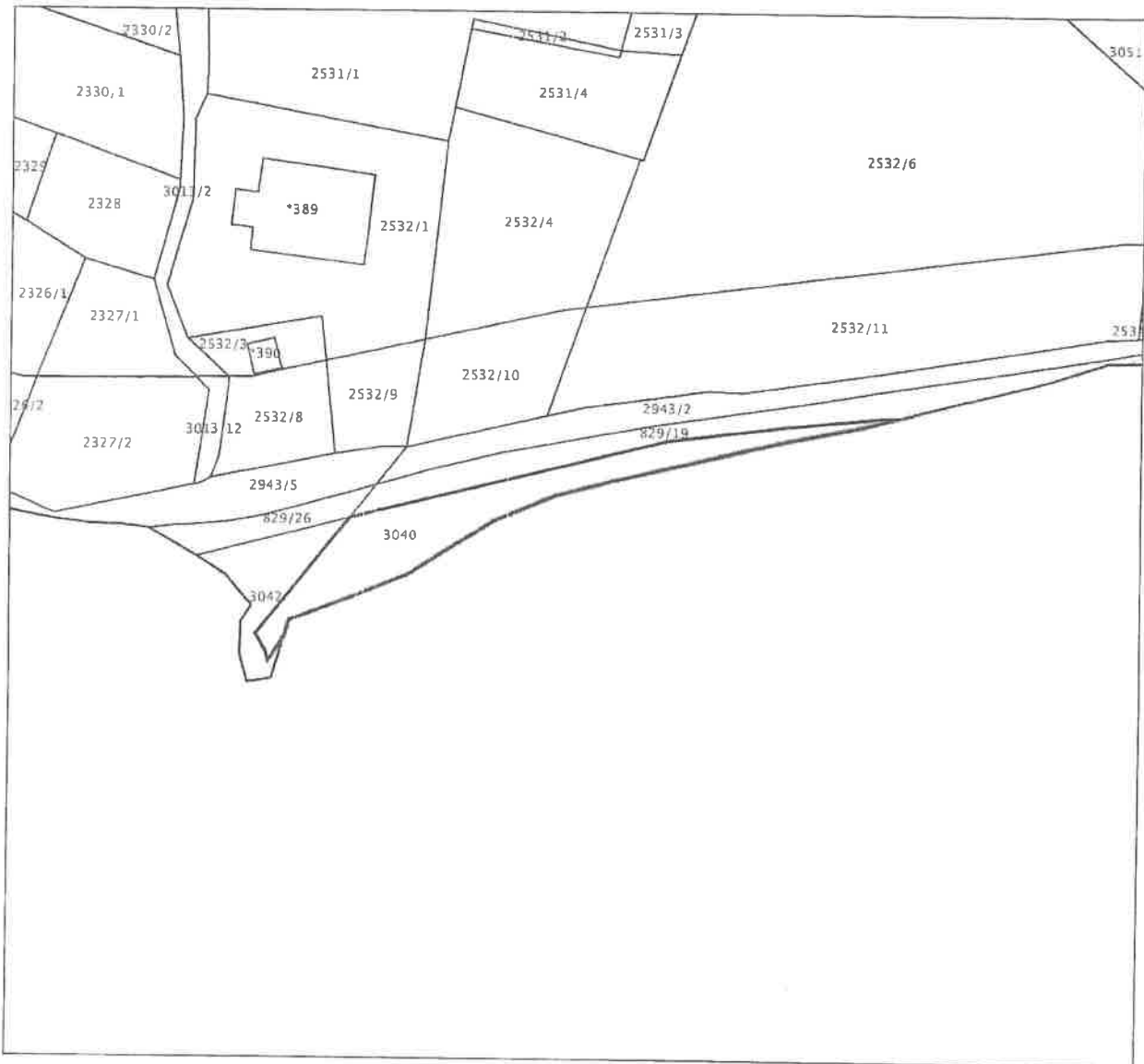
REPUBLIKA HRVATSKA
DRŽAVNA GEODETSKA UPRAVA
PODRUČNI URED ZA KATASTAR DUBROVNIK
ODJEL ZA KATASTAR NEKRETNINA KORČULA

K.o. KUČIŠTE
k.č.br.: 3040

Stanje na dan: 27.10.2023.
OSS evidencijski broj: 2749595/2023

IZVOD IZ KATASTARSKOG PLANA

Mjerilo 1:1000
Izvorno mjerilo 1:1



Sukladno Zakonu o upravnim pristojbama («Narodne novine», br. 115/16) te Uredbi o tarifi upravnih pristojbi («Narodne novine», br. 92/21 i 93/21), upravna pristojba po Tar. Br. 1. ne naplaćuje se.



Kontrolni broj: 19925360c51e231



REPUBLIKA HRVATSKA
DRŽAVNA GEODETSKA UPRAVA
PODRUČNI URED ZA KATASTAR DUBROVNIK
ODJEL ZA KATASTAR NEKRETNINA KORČULA

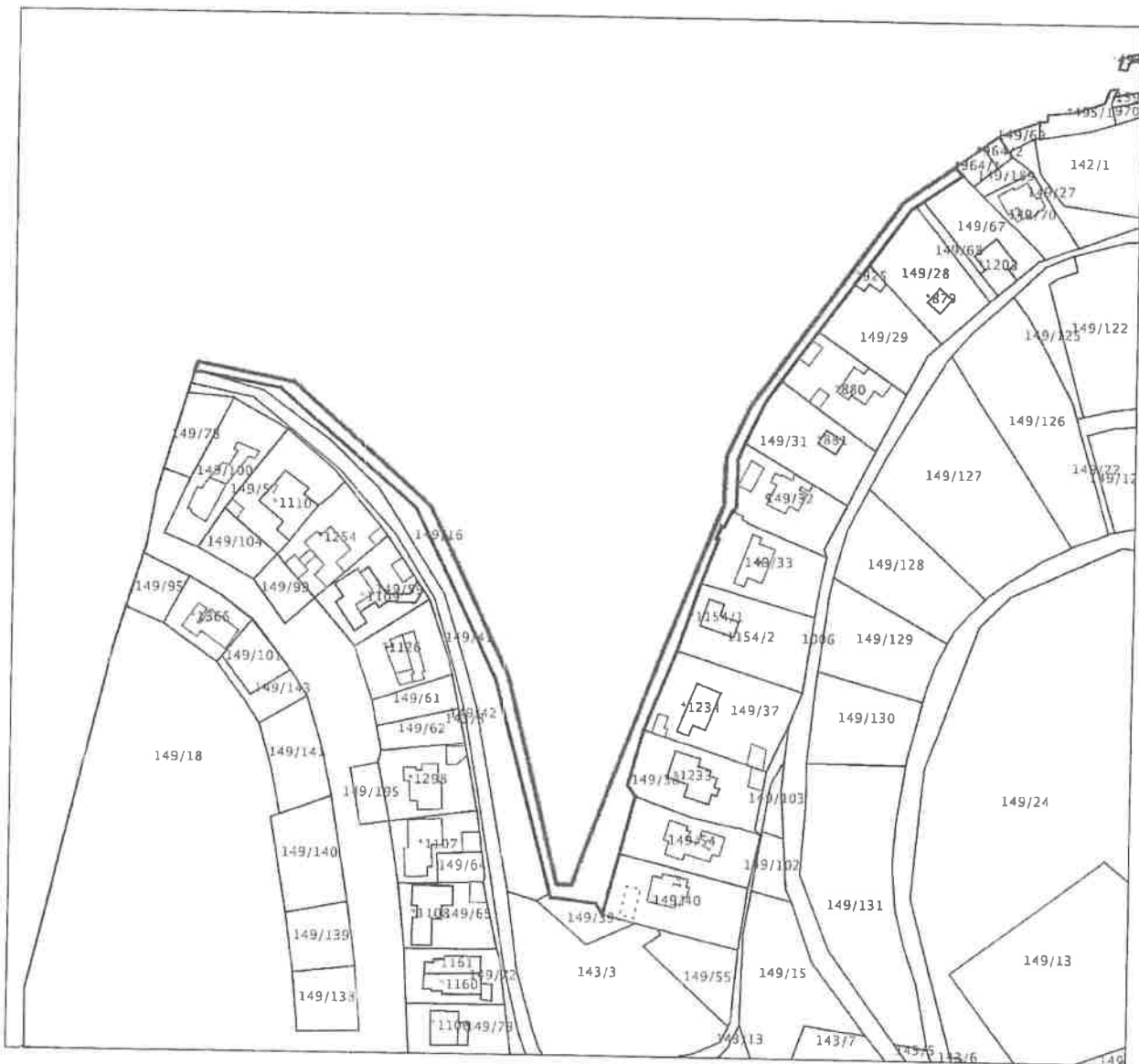
K.o. KORČULA
k.č.br.: 149/16

Stanje na dan: 27.10.2023.

OSS evidencijski broj: 2748938/2023

IZVOD IZ KATASTARSKOG PLANA

Mjerilo 1:2000
Izvorno mjerilo 1:2880



Sukladno Zakonu o upravnim pristojbama (»Narodne novine«, br. 115/16) te Uredbi o tarifi upravnih pristojbi (»Narodne novine«, br. 92/21 i 93/21), upravna pristojba po Tar. Br. 1. ne naplaćuje se.



Kontrolni broj: 19923868c2a8b53

Na temelju članka 36. Statuta Dubrovačko-neretvanske županije („Službeni glasnik Dubrovačko-neretvanske županije“ broj 3/21.) Župan donosi:

ZAKLJUČAK

Utvrđuje se prijedlog Odluke o davanju koncesije za posebnu upotrebu pomorskog dobra u svrhu polaganja podmorskog kabela TS 110/35/10 (20) kV Zamošće – TS 35/10 Kv Korčula tvrtki HEP – Operator distribucijskog sustava d.o.o., Elektrojug Dubrovnik, Nikole Tesle 3, 20000 Dubrovnik, OIB: 46830600751 i prosljeđuje Županijskoj skupštini na raspravu i donošenje.

Klasa: 342-02/23-01/79

Urbroj: 2117-01-23-3

Dubrovnik, 4. prosinca 2023. godine

Župan
Nikola Dobrosravić





REPUBLIKA HRVATSKA
DUBROVAČKO-NERETVANSKA ŽUPANIJA
Upravni odjel za poduzetništvo, turizam i more

Klasa: 342-02/23-01/79
Urbroj: 2117-08/1-23-2
Dubrovnik, 4. prosinca 2023. godine

ŽUPAN
- ovdje -

Predmet: Prijedlog Odluke o davanju koncesije za posebnu upotrebu pomorskog dobra u svrhu polaganja podmorskog kabela TS 110/35/10 (20) kV Zamošće – TS 35/10 Kv Korčula
- dostavlja se,

Tvrtka HEP– Operator distribucijskog sustava d.o.o., Elektrojug Dubrovnik, Nikole Tesle 3, 20000 Dubrovnik, OIB: 46830600751 zatražila je od ovog Upravnog odjela pokretanje postupka davanja koncesije u svrhu polaganja podmorskog kabela TS 110/35/10 (20) kV Zamošće – TS 35/10 Kv Korčula, a u svemu prema Lokacijskoj dozvoli izdanoj od Dubrovačko-neretvanske županije, Upravnog odjela za prostorno uređenje i gradnju, Ispostava Korčula Klasa: UP/I-350-05/22-01/000083, Urbroj: 2117-23-2/5-23-0009 od 21. srpnja 2023. godine, koja je postala pravomoćna 16. kolovoza 2023. godine.

Uvidom u dostavljenu dokumentaciju, a u odnosu na odredbe Zakona o pomorskom dobru i morskim lukama (»Narodne novine« broj 83/23.) te zakonskih odredbi koje reguliraju građenje, utvrđeno je da se traženo odnosi na institut posebne upotrebe pomorskog dobra.

Slijedom navedenog predlaže se donošenje Zaključka u privitku, te prosljeđivanje Županijskoj skupštini Odluku o davanju koncesije za posebnu upotrebu pomorskog dobra u svrhu polaganja podmorskog kabela TS 110/35/10 (20) kV Zamošće – TS 35/10 Kv Korčula tvrtki HEP– Operator distribucijskog sustava d.o.o., Elektrojug Dubrovnik, Nikole Tesle 3, 20000 Dubrovnik, OIB: 46830600751 na raspravu i donošenje.

S poštovanjem,


Pročelnik
Ivo Klaić, mag.ing.admin.nav.


Privitak:
- kao u tekstu